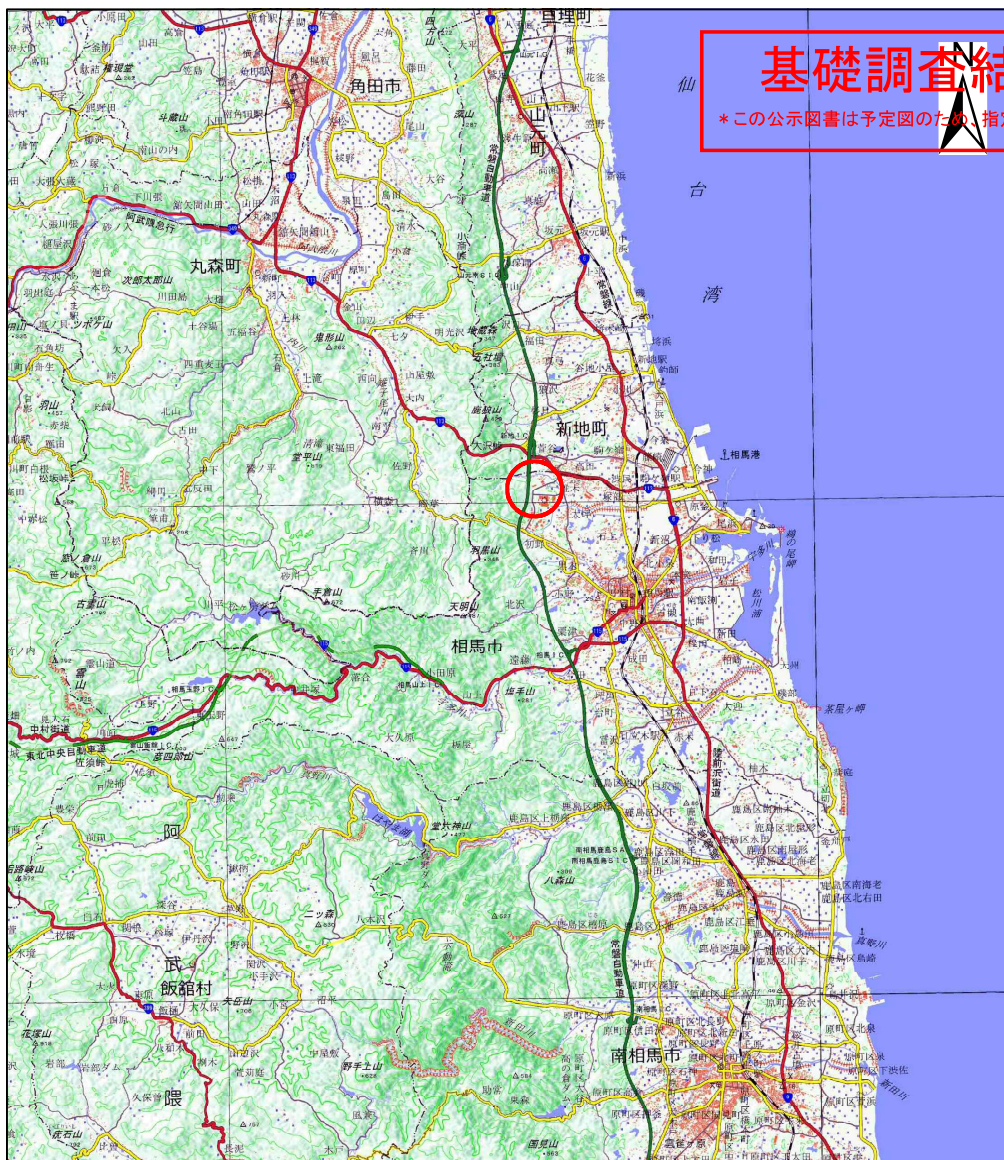


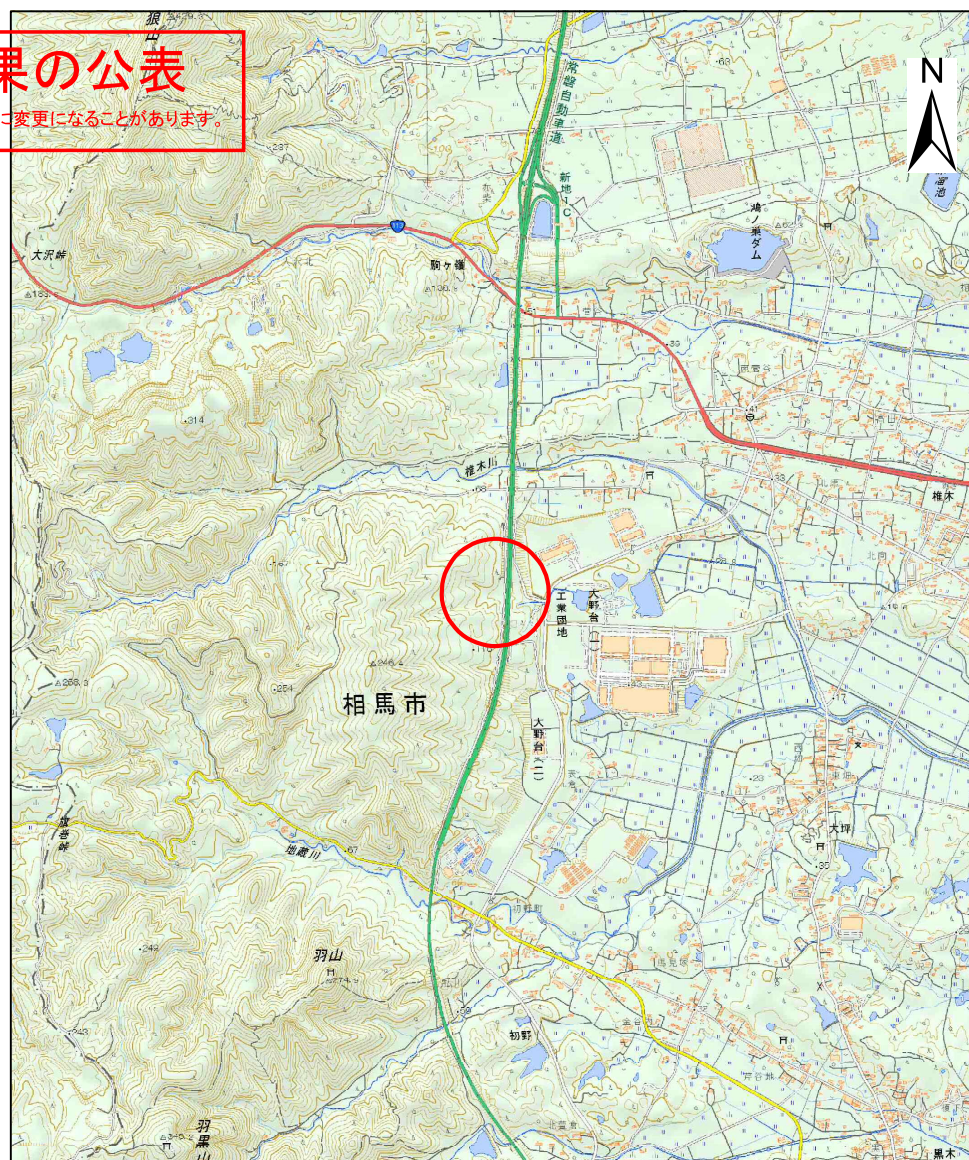

土砂災害警戒区域等の指定の公示に係る図書(その1)

基礎調査結果の公表

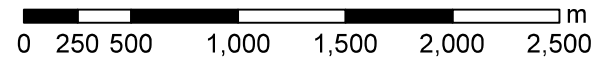
\*この公示図書は予定図のため、指定時に変更になることがあります。



(1/200,000)



(1/25,000)



様式-1(土)  
土砂災害警戒区域・土砂災害特別警戒区域  
位置図

自然現象の種類

土石流

箇所番号

70209C001

箇所名

大野台1丁目

所在地

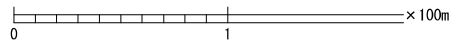
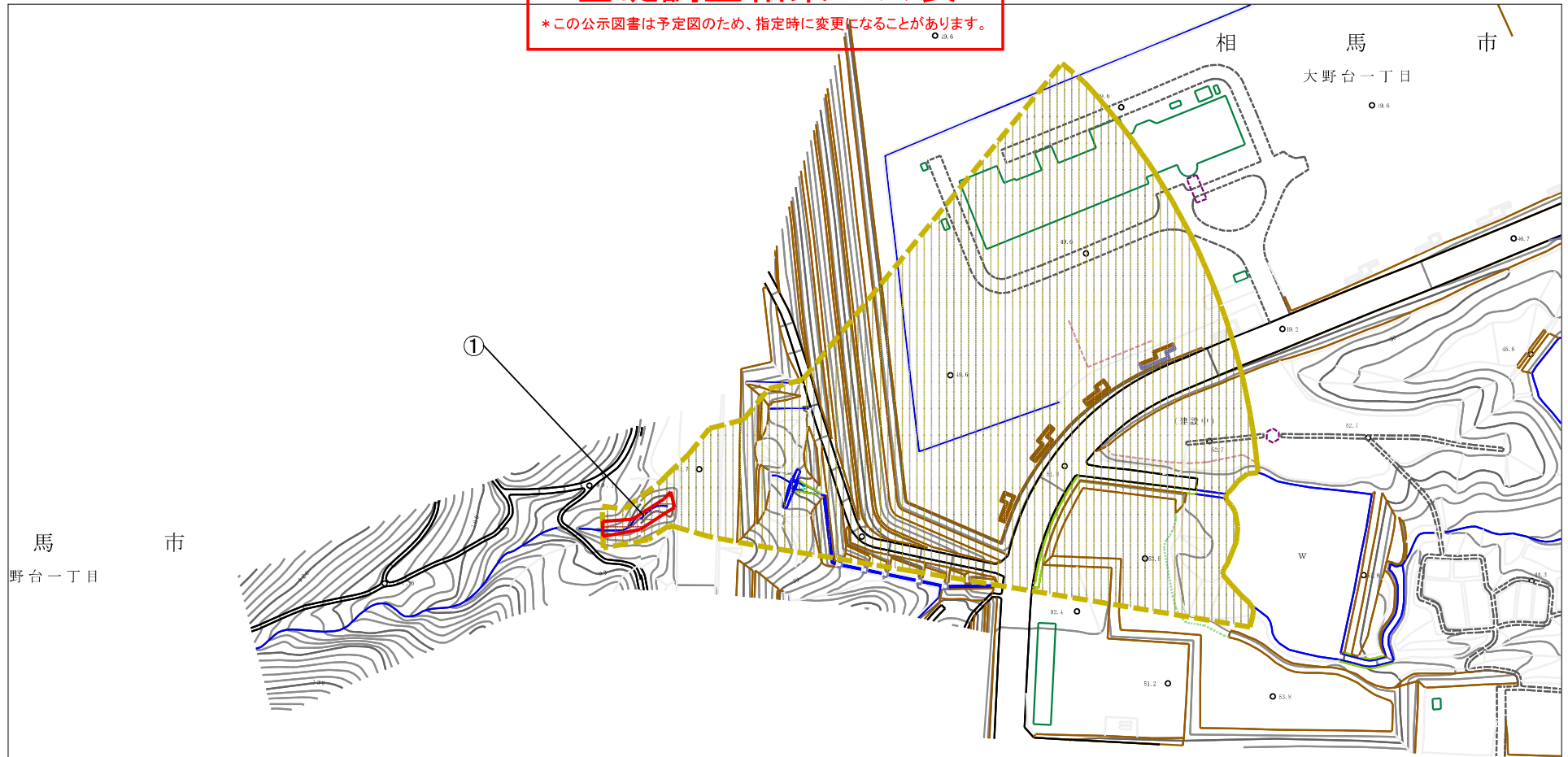
福島県相馬市大野台1丁目

「測量法に基づく国土地理院長承認(複製)R 3JHF 14 / 本製品を複製する場合には、国土地理院の長の承認を得なければならない。」



# 基礎調査結果の公表

\*この公示図書は予定図のため、指定時に変更になることがあります。



横断測線の区間	力の大きさのうち最大のもの (kN/m <sup>2</sup> )	土石流の高さ (m)
①	21.55	0.92

様式-2 (土) 土砂災害警戒区域・土砂災害特別警戒区域 区域図	土砂災害警戒区域 (土砂災害防止法施行令第2条の基準に該当する区域)		N 縮尺 1:2,500	自然現象 の種類 土石流	溪流番号 70209C0001
	土砂災害特別 警戒区域 (土砂災害防止 法施行令第3条 の基準に該当す る区域)			告示番号	溪流名 大野台1丁目
	上記以外の区域			告示年月日	所在地 福島県相馬市大野台1丁目