

大熊町告示第12号

地方自治法（昭和22年法律第67号）第9条の5第1項の規定により、本町の区域内に次の土地が新たに生じたことを確認し、同法第260条第1項の規定により、字の区域を次のとおり変更することについて、同法第9条の5第2項及び同法第260条第2項の規定により告示する。

なお、この効力は公有水面埋立法（大正10年法律第57号）第22条第2項の規定による竣工認可の告示の日から生ずる。

令和6年3月14日

大熊町長 吉田 淳



新たに生じたことを確認した土地	左の土地を編入する区域
大熊町大字夫沢字北原25と隣接する公有水面埋立地	大熊町大字夫沢字北原

議案第15号

新たに生じた土地の確認及び字の区域の変更について

地方自治法第9条の5第1項の規定により、次表の左欄に掲げる土地が新たに本町の区域内に生じたことを確認し、同法第260条第1項の規定により、当該土地を同表の右欄に掲げる字の区域に編入することについて、議会の議決を求める。

令和6年3月5日提出

大熊町長 吉田

淳




記

左 欄		右 欄
位 置	面 積	編入する字名
大熊町大字夫沢字北原 25 と隣接する 公有水面埋立地	(H24) 9,956.90 m ² (H30) 1,900.84 m ²	大熊町大字夫沢字北原

令和 6年 3月 14日 原 案 可 決

福島県双葉郡大熊町議会議長 仲野 剛



埋立位置図(H24免許)



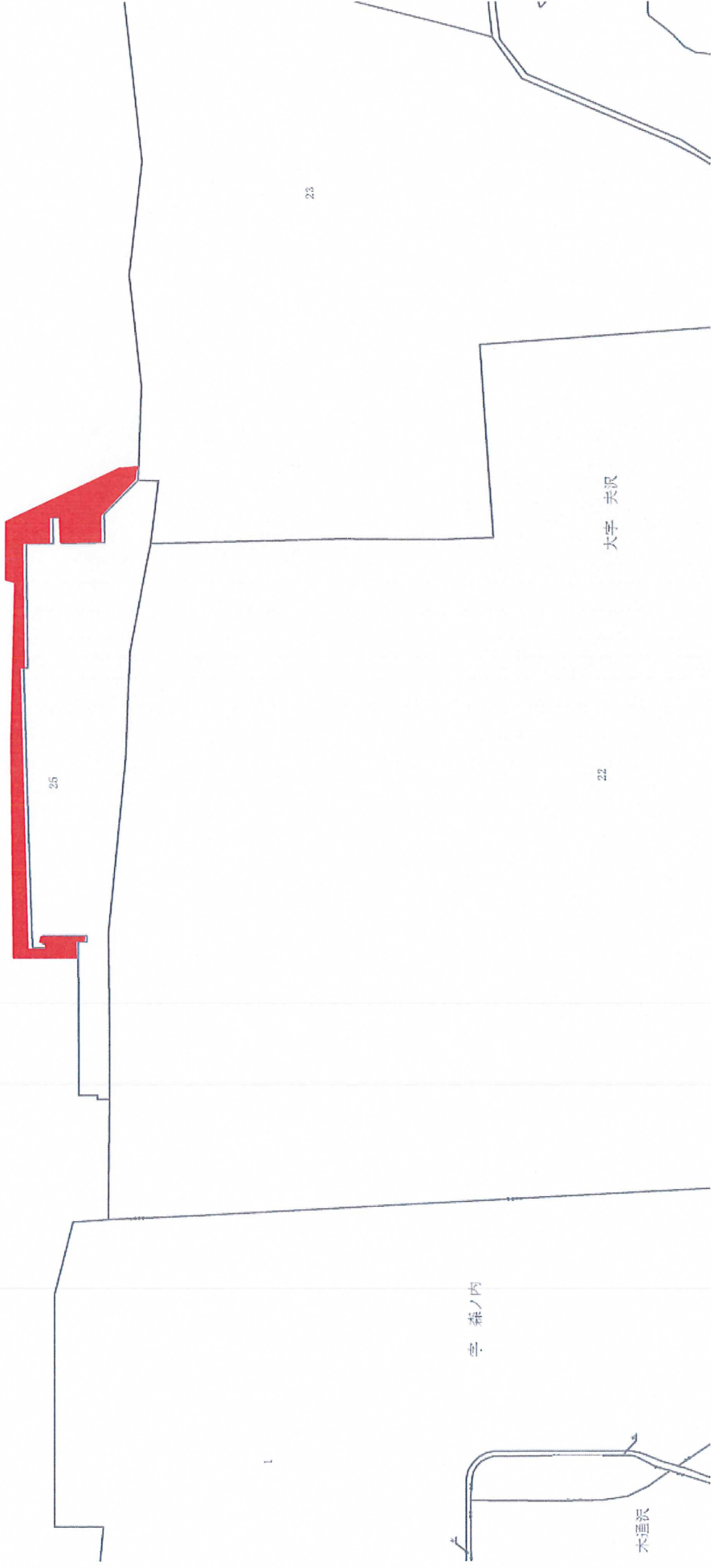
埋立位置

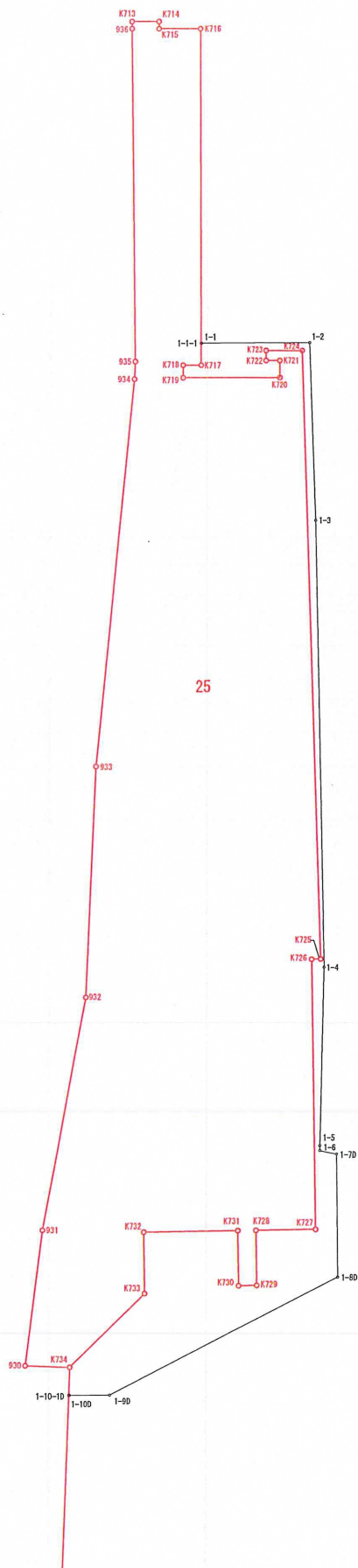
出典：地理院地図（電子国土Web）をもとに東京電力HD株式会社にて作成

秘密情報 目的外使用・開示禁止 東京電力ホールディングス株式会社

【H24免許 埋立範囲 S=1/5000】

双葉郡大熊町





地番	今回申請面積 (H24免許)			距離
NO	Xn	Yn	Xn · (Yn+1-Yn-1)	
1-1-1	158699.139	106335.213	34120.314885	0.256
1-1	158699.141	106335.469	9565749.422916	60.021
1-2	158699.513	106395.489	10048377.064621	98.086
1-3	158601.482	106398.786	1288161.236804	247.040
1-4	158354.489	106403.611	405229.137351	98.610
1-5	158255.905	106401.345	-354651.483105	2.760
1-6	158253.145	106401.370	1473495.033095	9.485
1-7D	158251.208	106410.656	1580454.814296	67.791
1-8D	158183.420	106411.357	-19851386.476320	141.965
1-9D	158118.393	106285.160	-23464137.047628	22.199
1-10D	158118.319	106262.961	-3560033.952285	0.316
1-10-1D	158118.318	106262.645	35260.384914	15.082
K734	158133.391	106263.184	6619463.747260	57.999
K733	158174.092	106304.505	6451604.864496	34.000
K732	158208.088	106303.972	8141704.624656	52.001
K731	158208.905	106355.967	8301854.080970	30.499
K730	158178.409	106356.446	1657393.369502	10.000
K729	158178.566	106366.445	1506176.305452	30.499
K728	158209.062	106365.968	5144800.487178	33.000
K727	158209.579	106398.964	4851813.159193	148.999
K726	158358.560	106396.635	422658.996640	5.000
K725	158358.715	106401.633	-856403.930720	336.499
K724	158695.054	106391.227	-4825281.811924	20.000
K723	158694.985	106371.227	-3170884.495285	5.499
K722	158689.486	106371.246	1193186.245234	7.500
K721	158689.511	106378.746	1195249.396852	9.499
K720	158680.012	106378.778	-8484461.561628	53.501
K719	158679.826	106325.277	-8493179.006824	6.999
K718	158686.825	106325.254	1583218.453025	10.000
K717	158686.860	106335.254	1580362.438740	12.279
合計			19913.812361	
合計面積			9956.9061805	
地積			9956.90	m ²

図面 2	
図面番号	
図面名称	求積平面図 (H24免許)
縮尺	1/1250
作成年月	令和5年11月
京電力ホールディングス株式会社	

埋立位置図(H30免許)

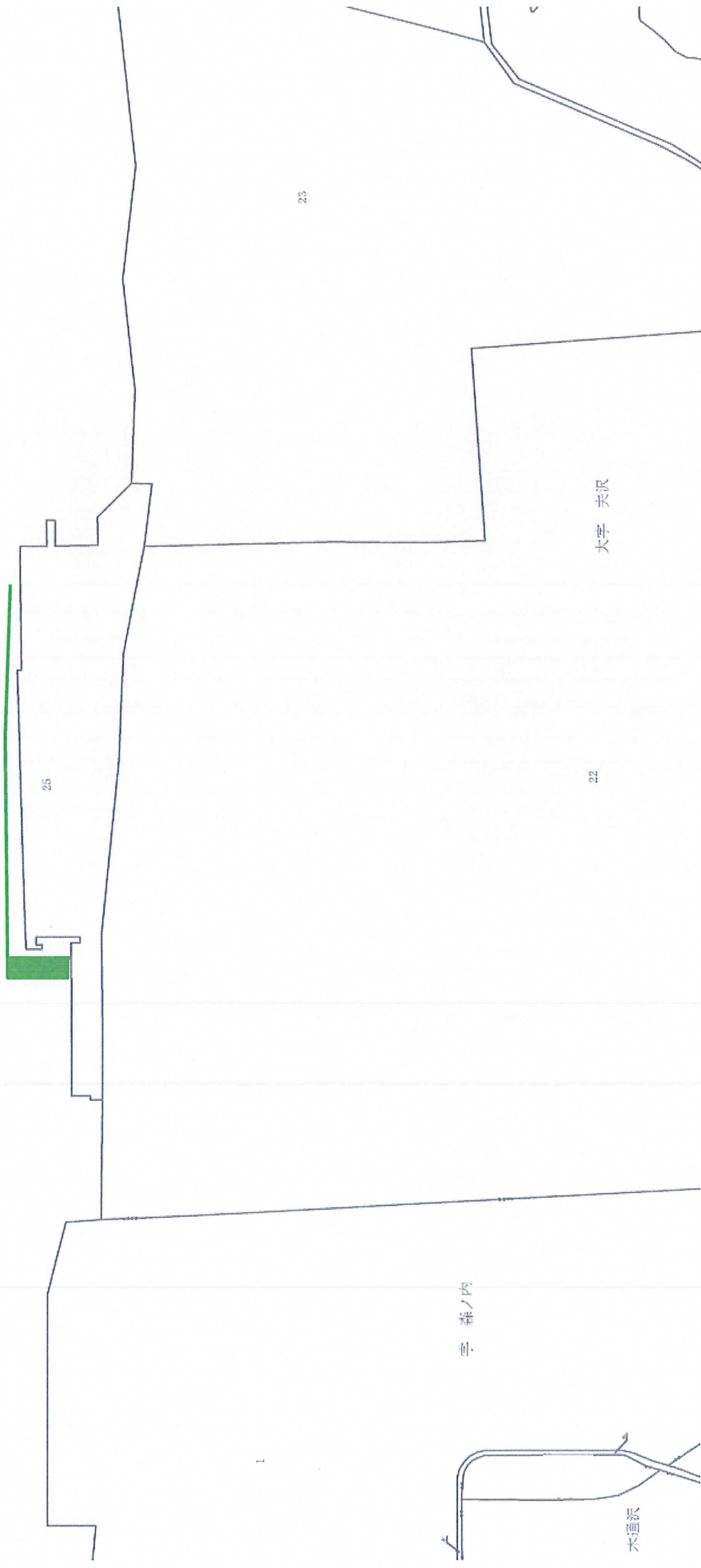


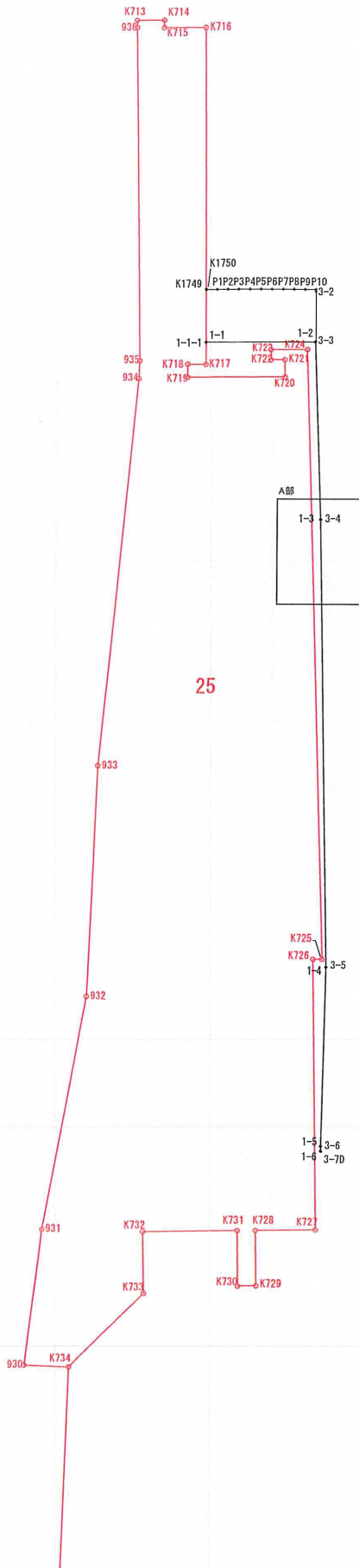
出典：地理院地図（電子国土Web）をもとに東京電力HD株式会社にて作成

秘密情報 目的外使用・開示禁止 東京電力ホールディングス株式会社

【H30免許 埋立範囲 S=1/5000】

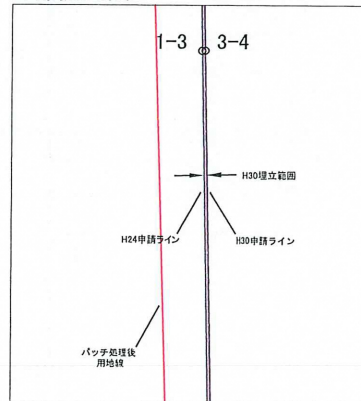
双葉郡大熊町





地番 今回申請面積 (H30免許)				
NO	Xn	Yn	Xn · (Yn+1 - Yn-1)	距離
1-1	158699.141	106335.469	-9565749.422916	0.256
1-1-1	158699.139	106335.213	-56179.495206	29.158
K1749	158728.297	106335.115	41110.628923	0.357
K1750	158728.297	106335.472	985543.996073	5.852
P1	158728.297	106341.324	1892041.300240	6.068
P2	158728.370	106347.392	1923311.659290	6.049
P3	158728.442	106353.441	1924582.359250	6.076
P4	158728.500	106359.517	1928551.275000	6.074
P5	158728.536	106365.591	1928869.169472	6.078
P6	158728.534	106371.669	1929821.516372	6.080
P7	158728.514	106377.749	1926805.431446	6.059
P8	158728.469	106383.808	1927598.527536	6.085
P9	158728.426	106389.893	1900772.901350	5.890
P10	158728.426	106395.783	934910.429140	1.063
3-2	158727.363	106395.783	0.000000	27.550
3-3	158699.813	106395.783	524820.281591	98.377
3-4	158601.491	106399.090	1289747.324812	247.049
3-5	158354.489	106403.915	405229.137351	98.612
3-6	158255.903	106401.649	-354493.222720	2.822
3-7D	158253.081	106401.675	-44152.609599	0.311
1-6	158253.145	106401.370	-52223.537850	2.760
1-5	158255.905	106401.345	354651.483105	98.610
1-4	158354.489	106403.611	-405229.137351	247.040
1-3	158601.482	106398.786	-1288161.236804	98.086
1-2	158699.513	106395.489	-10048377.064621	60.021
合計			3801.693884	
合計面積			1900.8469420	
地積			1900.84	m ²

A部拡大図



図面 4		図面番号
図面名称	求積平面図 (H30免許)	
縮尺	1/1250	全1枚の内其の1
作成年月	令和5年11月	
東京電力ホールディングス株式会社		