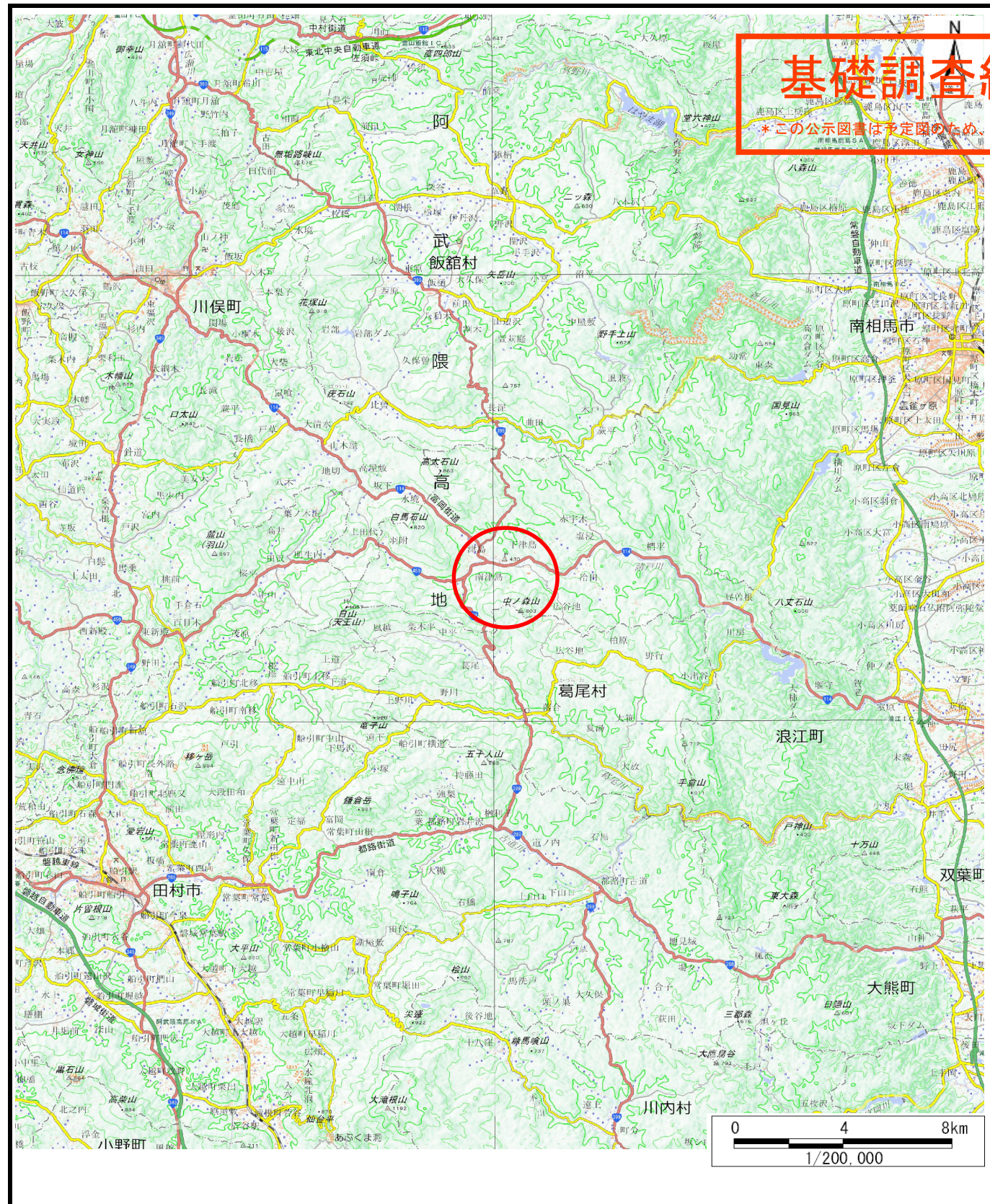


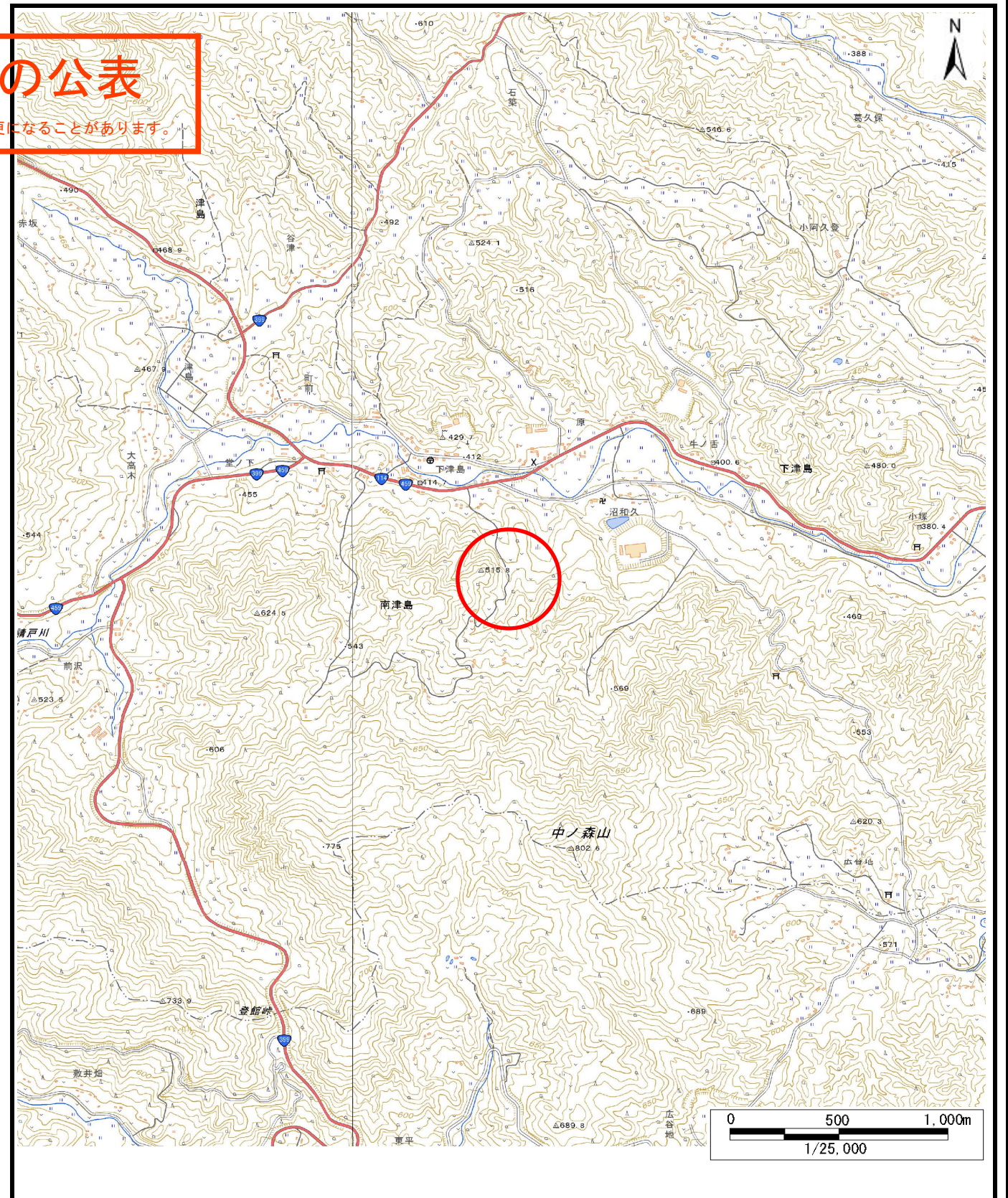
土砂災害警戒区域等の指定の公示に係る図書（その1）

基礎調査結果の公表

*この公示図書は予定図のため、指定時に変更になることがあります。



(1/200,000)



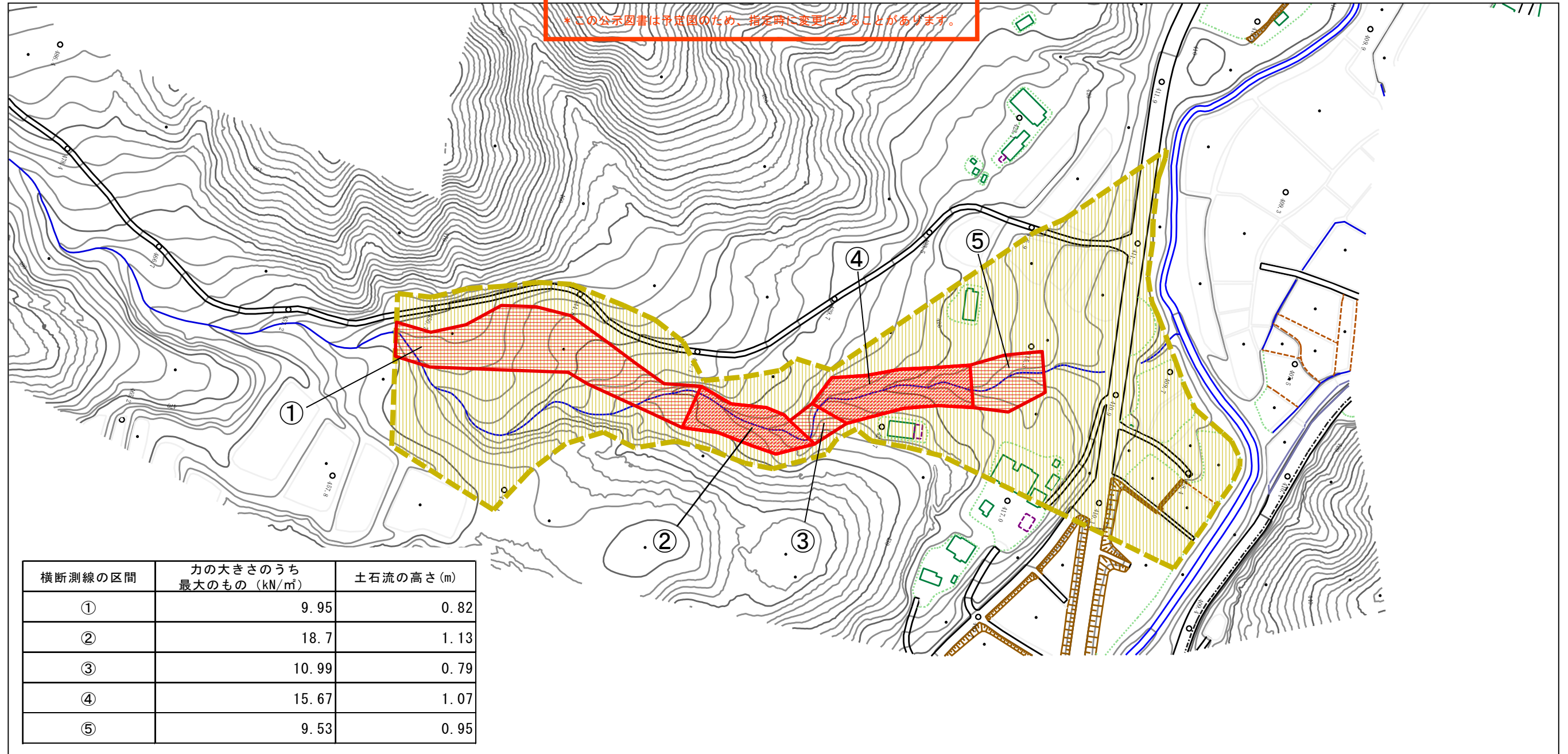
(1/25,000)

様式-1 (土)
土砂災害警戒区域・土砂災害特別警戒区域 位置図

自然現象の種類	土石流
溪流番号	70547B0057
溪流名	下津島沢
所在地	双葉郡浪江町大字南津島字大宮

基礎調査結果の公表

*この公示図書は予選図のため、指定時に変更になることがあります。



0 1 × 100m

様式-2 (土) 土砂災害警戒区域・土砂災害特別警戒区域 区域図	土砂災害警戒区域 (土砂災害防止法施行令第二條の基準に該当する区域)		自然現象の種類 土石流	溪流番号	70547B0057	
	土砂災害特別警戒区域 (土砂災害防止法施行令第三條の基準に該当する区域)			告示番号	溪流名	下津島沢
	上記以外の区域			告示年月日	所在地	双葉郡浪江町 大字南津島宇大宮
			縮尺	1:2,500		