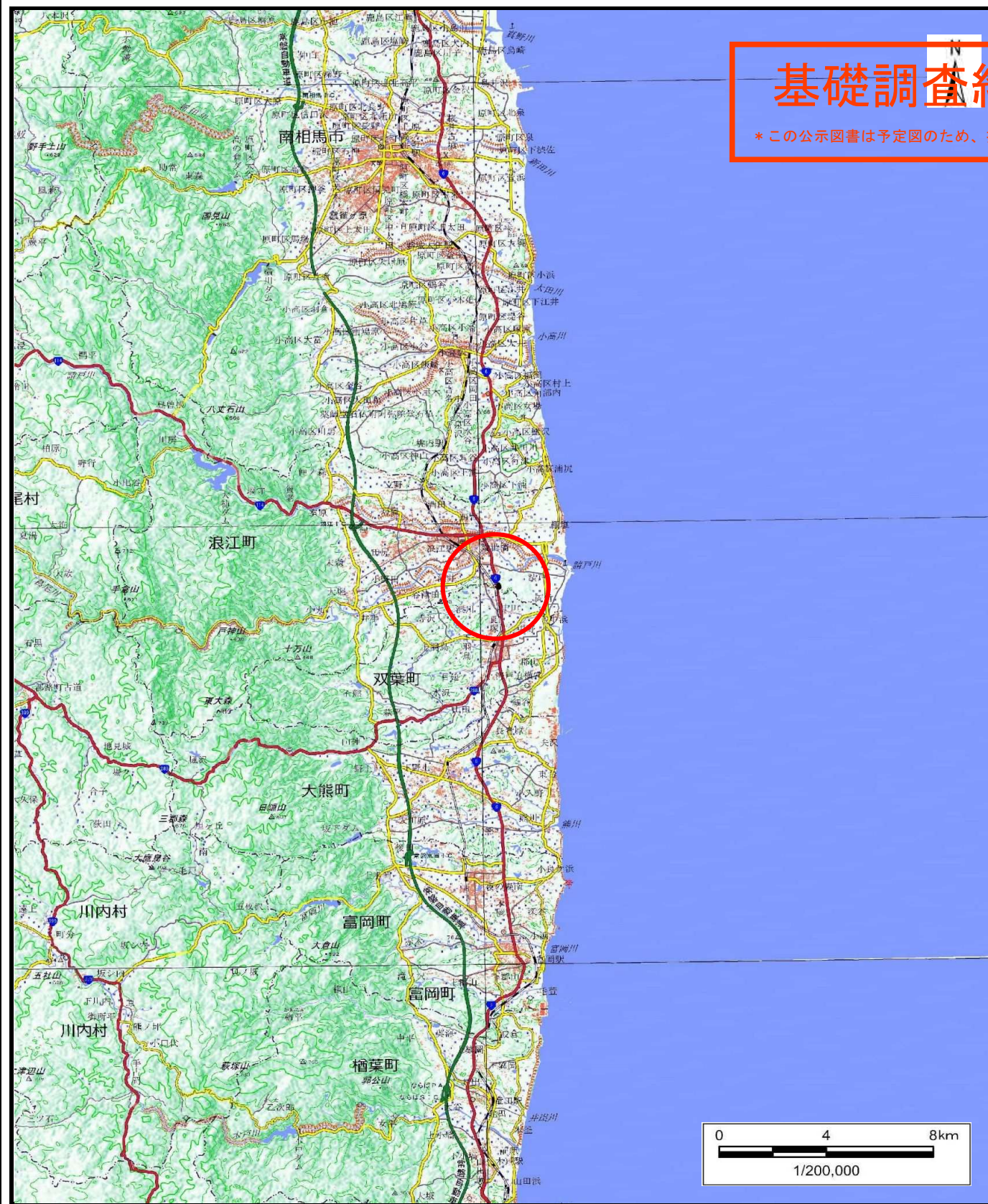
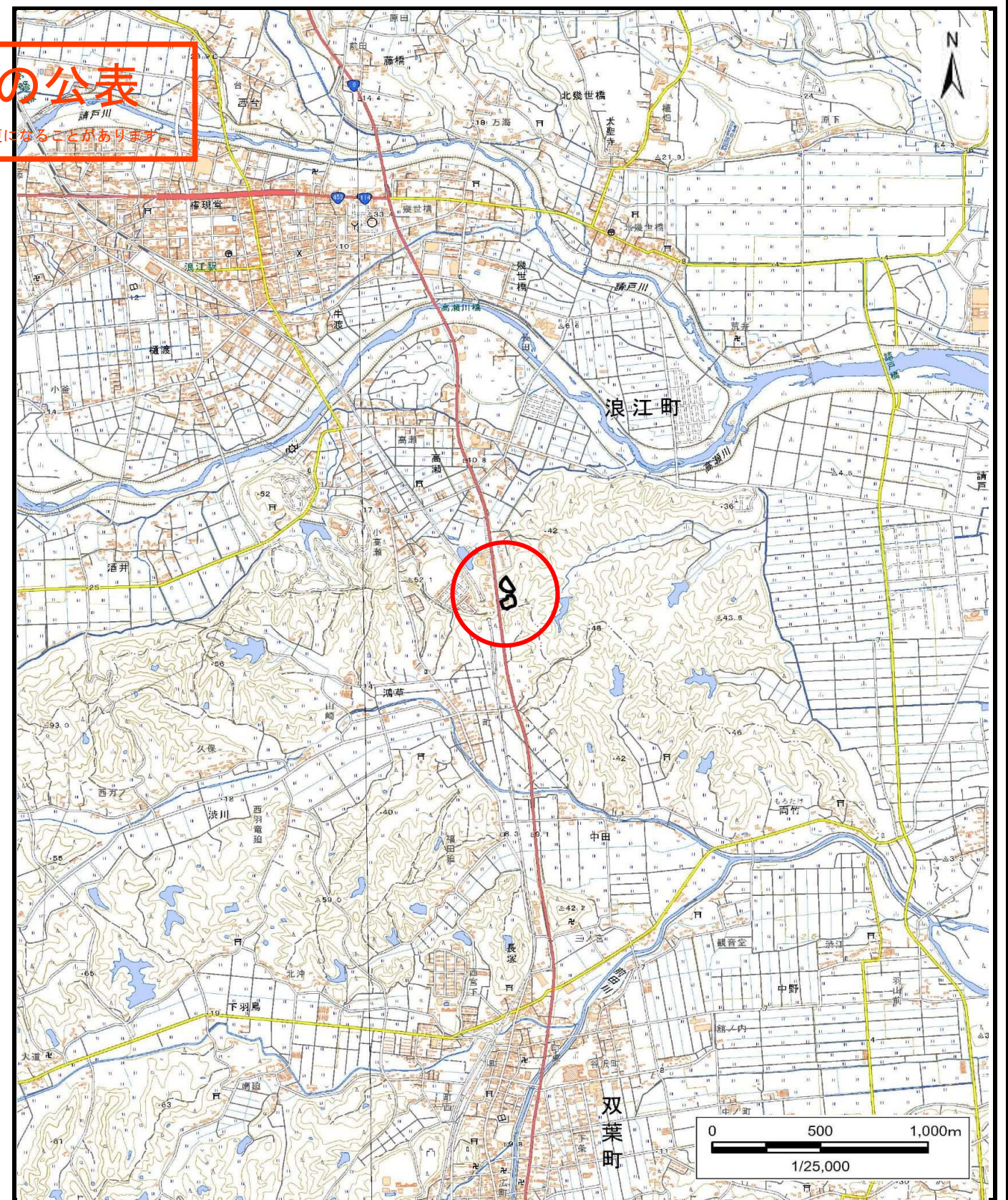


基礎調査結果の公表

* この公示図書は予定図のため、指定時に変更になることがあります。



(1/200,000)



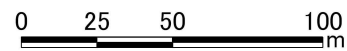
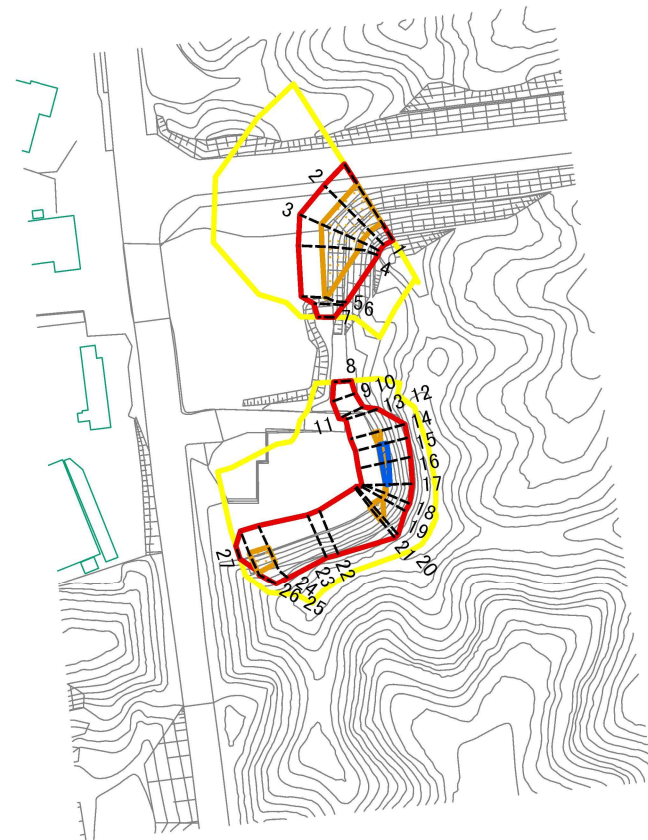
(1/25,000)

様式-1 (急)
土砂災害警戒区域・土砂災害特別警戒区域位置図

自然現象の種類	急傾斜地の崩壊
箇所番号	1764
箇所名	小高瀬迫C
所在地	双葉郡浪江町大字高瀬字小高瀬迫

基礎調査結果の公表

* この公示図書は予定図のため、指定時に変更になることがあります。



様式-2(急)
土砂災害警戒区域・土砂災害特別警戒区域
区域図(その1)

土砂災害防止法施行令第二条の基準に該当する区域	
土砂災害防止法施行令第三条の基準に該当する区域	
土砂等の(移動)高さが1m以下の場合、土砂等の移動による力が100kN/mを超える区域	
土砂等の堆積の高さが3mを超える区域	
それ以外の区域	

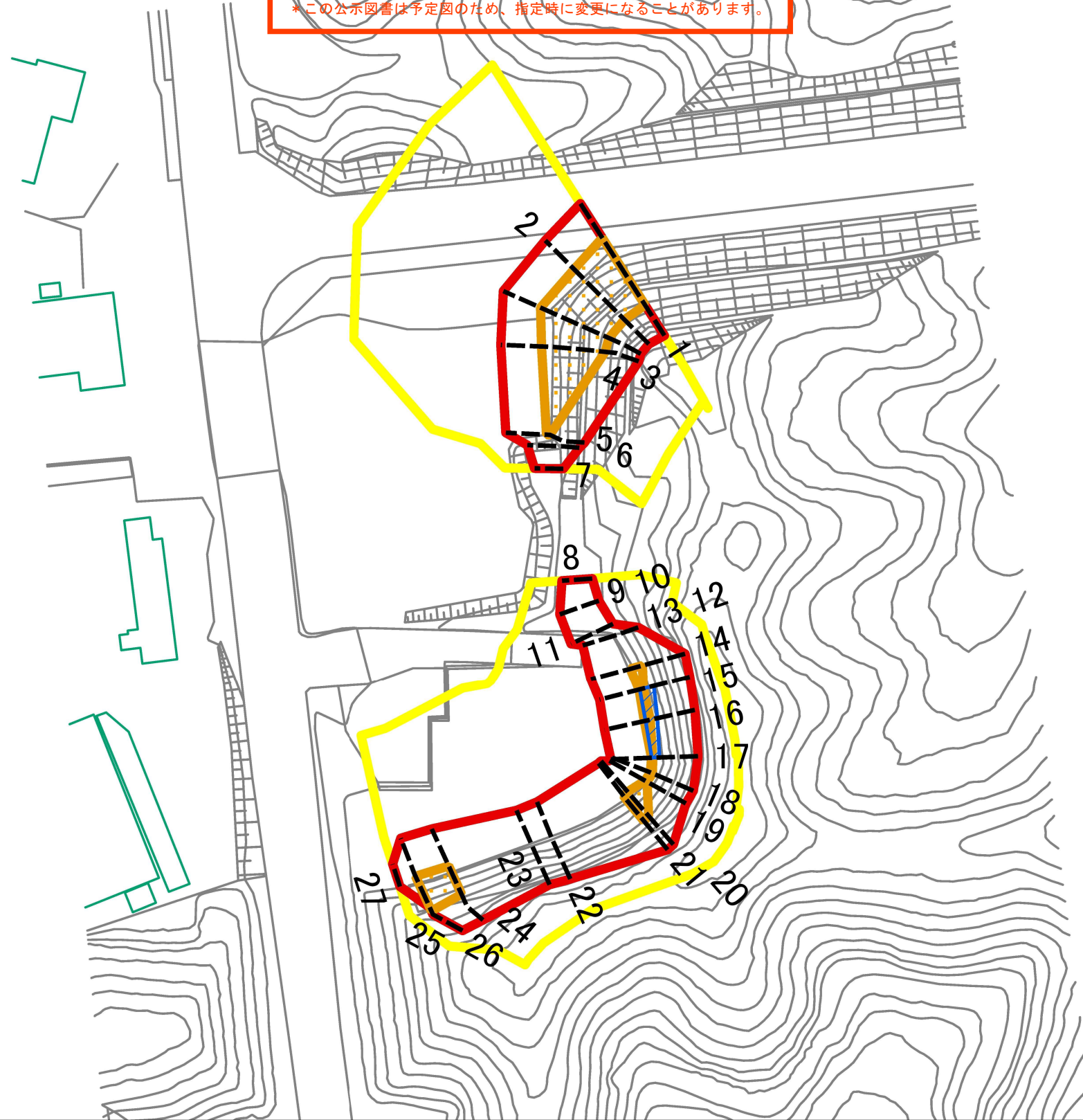
縮尺
1:2,500

自然現象の種類
告示番号
告示年月日

急傾斜地の崩壊

箇所番号	1764
箇所名	小高瀬迫C
所在地	双葉郡浪江町大字高瀬字小高瀬迫

基礎調査結果の公表
 ※この公示図書は予定図のため、指定時に変更になることがあります。

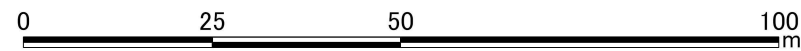
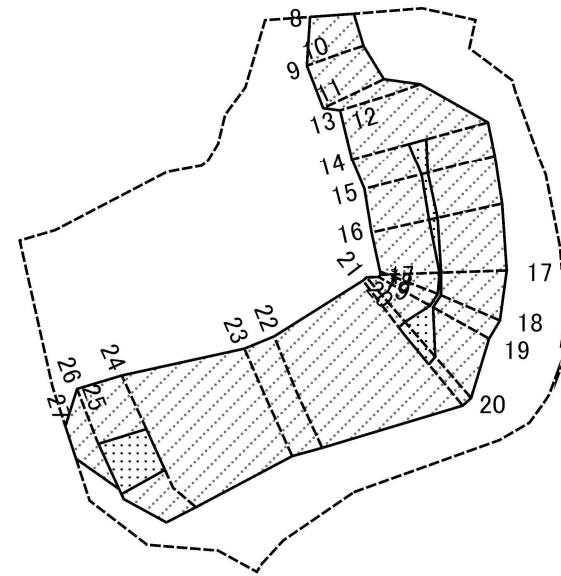
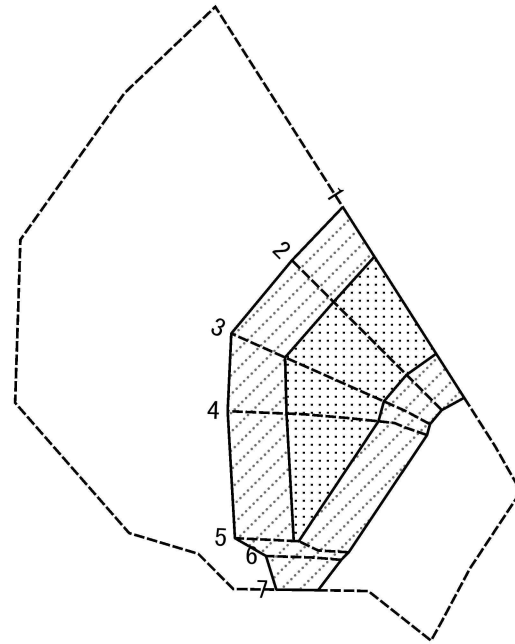


0 25 50 100 m

様式-2-1(急) 土砂災害警戒区域・土砂災害特別警戒区域 区域図(その2)	土砂災害防止法施行令第二条の基準に該当する区域		N 縮尺 1:1,000	自然現象の種類	急傾斜地の崩壊	箇所番号	1764
	土砂災害防止法施行令第三条の基準に該当する区域			告示番号		箇所名	小高瀬迫C
	それ以外の区域			告示年月日		所在地	双葉郡浪江町大字高瀬字小高瀬迫

基礎調査結果の公表

*この公示図書は予定図のため、指定時に変更になることがあります。

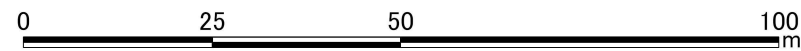
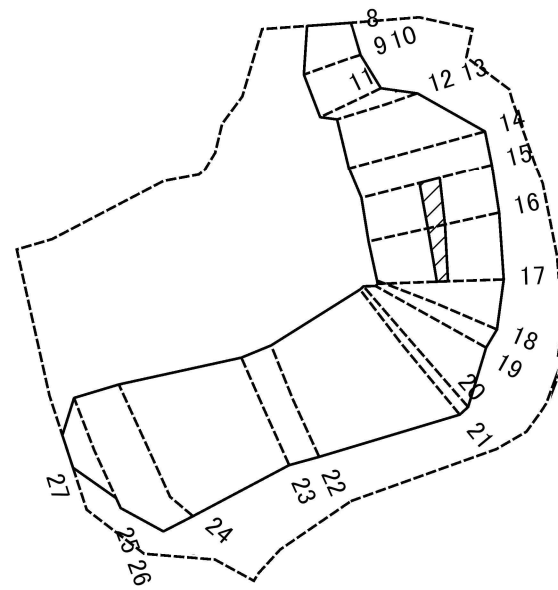
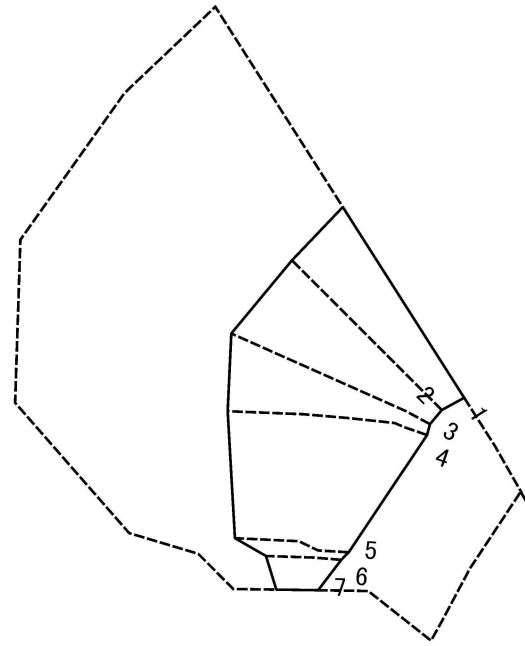


図中の数字は横断測線番号を示す

様式-2-2(急) 土砂災害特別警戒区域の区域区分図 (急傾斜地の崩壊に伴う土石等の移動により 建築物の地上部に作用すると想定される力)	土砂災害防止法施行令第二条の基準に該当する区域		N 縮尺 1:1,000	自然現象の種類	急傾斜地の崩壊	箇所番号	1764
	土砂災害防止法施行令第三条の基準に該当する区域			告示番号		箇所名	小高瀬迫C
	それ以外の区域			告示年月日		所在地	双葉郡浪江町大字高瀬字小高瀬迫

基礎調査結果の公表

*この公示図書は予定図のため、指定時に変更になることがあります。



図中の数字は横断測線番号を示す

様式-2-3(急) 土砂災害特別警戒区域の区域区分図 (急傾斜地の崩壊に伴う土石等の堆積により 建築物の地上部に作用すると想定される力)	土砂災害防止法施行令第二条の基準に該当する区域		N 縮尺 1:1,000	自然現象の種類	急傾斜地の崩壊	箇所番号	1764
	土砂災害防止法施行令第三条の基準に該当する区域			告示番号		箇所名	小高瀬迫C
	それ以外の区域			告示年月日		所在地	双葉郡浪江町大字高瀬字小高瀬迫

~~土砂災害警戒区域等の指定の公示に係る図書(その3)~~

横断測線の区間	土石等の移動により建築物の地上部に作用すると想定される力				土石等の堆積により建築物の地上部に作用すると想定される力				土石等の移動により建築物の地上部に作用すると想定される力				土石等の堆積により建築物の地上部に作用すると想定される力			
	土石等の(移動)高さが1m以下の場合、土石等の移動による力が100kN/m ² を超える区域		それ以外の区域		土石等の堆積の高さが3mを超える区域		それ以外の区域		土石等の(移動)高さが1m以下の場合、土石等の移動による力が100kN/m ² を超える区域		それ以外の区域		土石等の堆積の高さが3mを超える区域		それ以外の区域	
	力の大きさのうち最大のもの(kN/m ²)	土石等の高さ(m)	力の大きさのうち最大のもの(kN/m ²)	土石等の高さ(m)	力の大きさのうち最大のもの(kN/m ²)	土石等の高さ(m)	力の大きさのうち最大のもの(kN/m ²)	土石等の高さ(m)	力の大きさのうち最大のもの(kN/m ²)	土石等の高さ(m)	力の大きさのうち最大のもの(kN/m ²)	土石等の高さ(m)	力の大きさのうち最大のもの(kN/m ²)	土石等の高さ(m)	力の大きさのうち最大のもの(kN/m ²)	土石等の高さ(m)
1 ~ 2	138.59	1.00	100.00	1.00	-	-	15.36	2.87	~							
2 ~ 3	138.15	1.00	100.00	1.00	-	-	15.36	2.87	~							
3 ~ 4	137.62	1.00	100.00	1.00	-	-	14.87	2.78	~							
4 ~ 5	134.23	1.00	100.00	1.00	-	-	13.17	2.46	~							
5 ~ 6	-	-	100.00	1.00	-	-	11.92	2.23	~							
6 ~ 7	-	-	81.82	1.00	-	-	9.56	1.79	~							
7 ~ 8	-	-	-	-	-	-	-	-	~							
8 ~ 9	-	-	71.86	1.00	-	-	10.59	1.98	~							
9 ~ 10	-	-	71.86	1.00	-	-	10.59	1.98	~							
10 ~ 11	-	-	77.52	1.00	-	-	10.59	1.98	~							
11 ~ 12	-	-	81.78	1.00	-	-	14.43	2.70	~							
12 ~ 13	-	-	81.78	1.00	-	-	14.43	2.70	~							
13 ~ 14	-	-	100.00	1.00	-	-	15.95	2.98	~							
14 ~ 15	107.67	1.00	100.00	1.00	-	-	16.05	3.00	~							
15 ~ 16	103.70	1.00	100.00	1.00	16.31	3.05	16.05	3.00	~							
16 ~ 17	103.70	1.00	100.00	1.00	16.11	3.01	16.05	3.00	~							
17 ~ 18	101.51	1.00	100.00	1.00	-	-	16.05	3.00	~							
18 ~ 19	101.51	1.00	100.00	1.00	-	-	15.97	2.98	~							
19 ~ 20	120.04	1.00	100.00	1.00	-	-	15.97	2.98	~							
20 ~ 21	120.88	1.00	100.00	1.00	-	-	15.03	2.81	~							
21 ~ 22	-	-	100.00	1.00	-	-	15.97	2.98	~							
22 ~ 23	-	-	99.22	1.00	-	-	16.05	3.00	~							
23 ~ 24	-	-	100.00	1.00	-	-	16.05	3.00	~							
24 ~ 25	121.22	1.00	100.00	1.00	-	-	12.50	2.34	~							
25 ~ 26	121.22	1.00	100.00	1.00	-	-	12.72	2.38	~							
26 ~ 27	-	-	100.00	1.00	-	-	12.72	2.38	~							

基礎調査結果の公表

*この公示図書は予定図のため、指定時に変更になることがあります。

様式-3(急) 建築物の構造の規制に必要な衝撃に関する事項	自然現象の種類	急傾斜地の崩壊	箇所番号	1764
	告示番号		箇所名	小高瀬迫C
	告示年月日		所在地	双葉郡浪江町大字高瀬字小高瀬迫