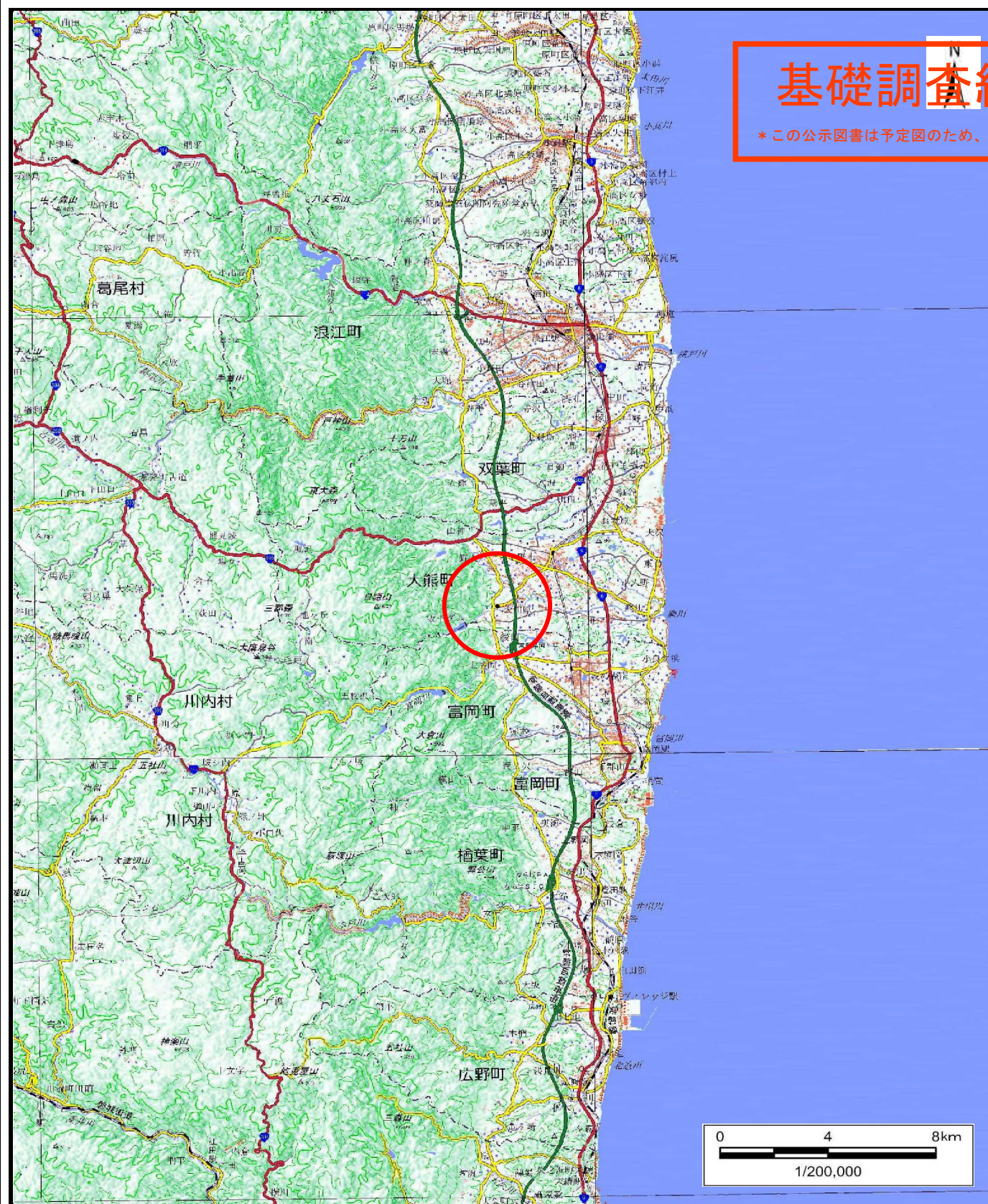
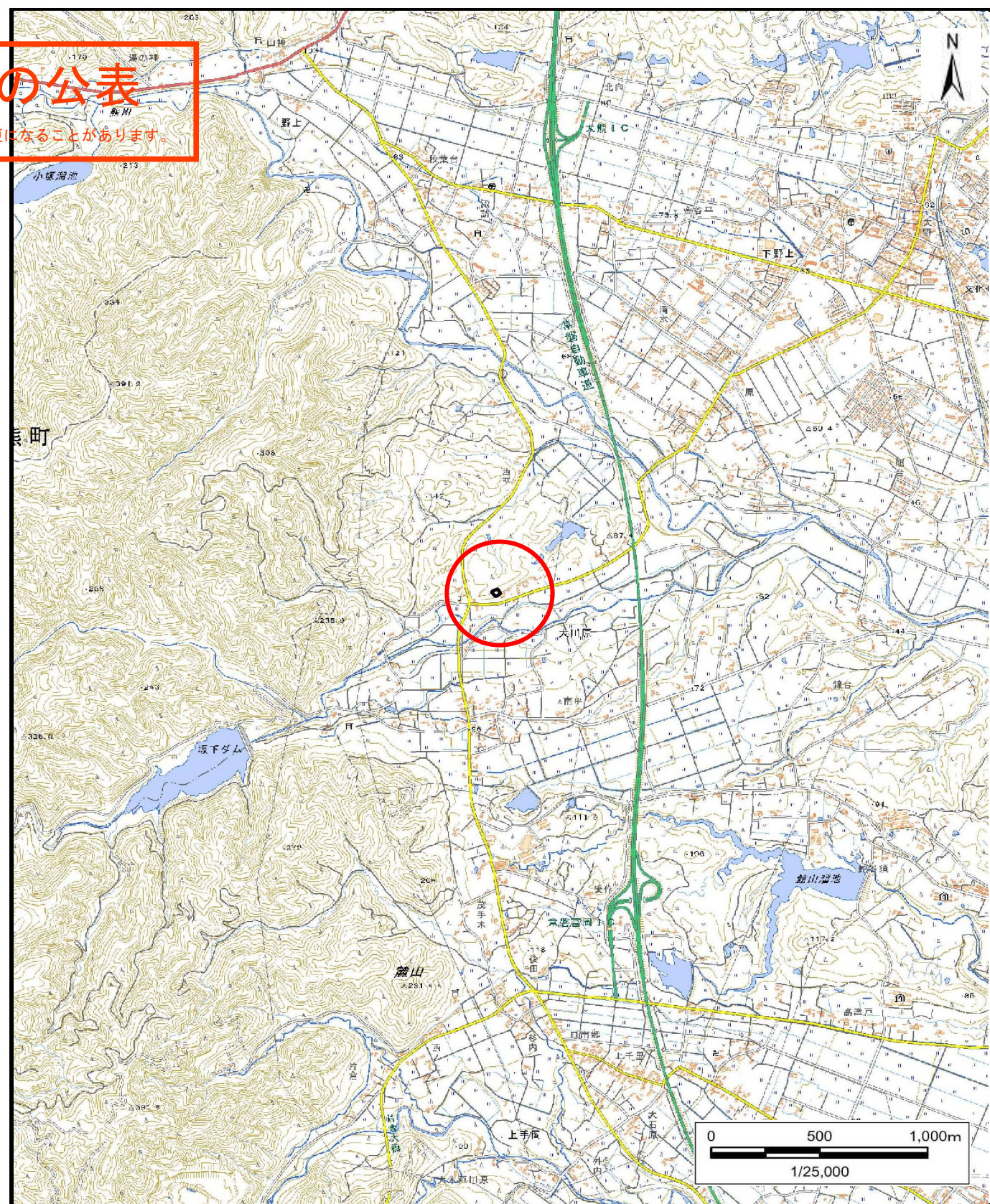


基礎調査結果の公表

*この公示図書は予定図のため、指定時に変更になることがあります。



(1/200,000)



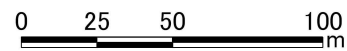
(1/25,000)

様式-1（急）
土砂災害警戒区域・土砂災害特別警戒区域位置図

自然現象の種類	急傾斜地の崩壊
箇所番号	1715
箇所名	西平D
所在地	双葉郡大熊町大字大川原字西平

基礎調査結果の公表

* この公示図書は予定図のため、指定時に変更になることがあります。



様式-2(急)
土砂災害警戒区域・土砂災害特別警戒区域
区域図(その1)

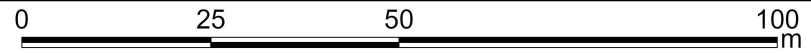
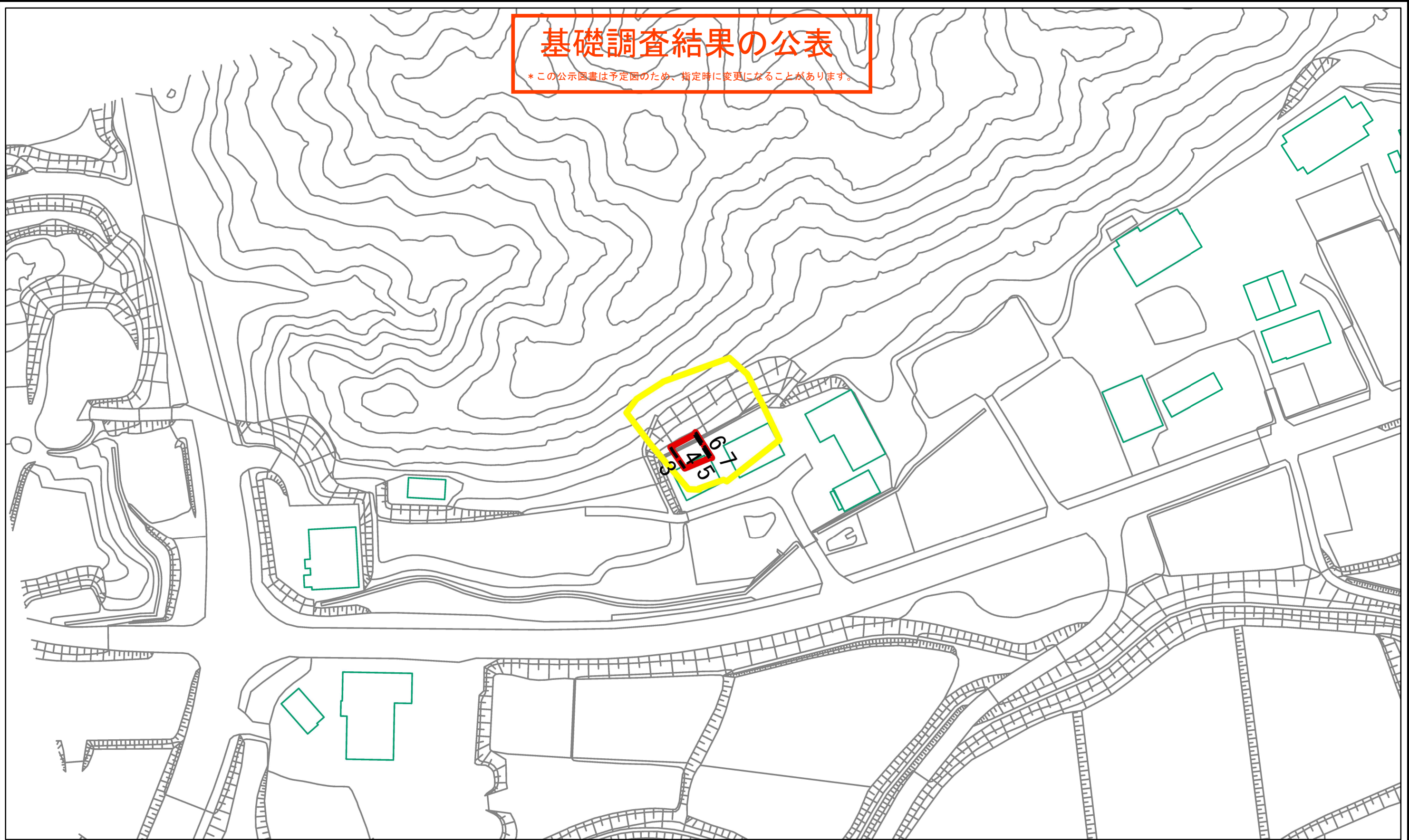
土砂災害防止法施行令第二条の基準に該当する区域	
土砂災害防止法施行令第三条の基準に該当する区域	
それ以外の区域	

縮尺	1:2,500
----	---------

自然現象の種類	急傾斜地の崩壊
告示番号	
告示年月日	

箇所番号	1715
箇所名	西平D
所在地	双葉郡大熊町大字大川原字西平

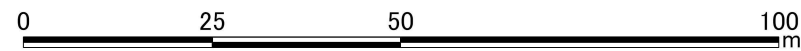
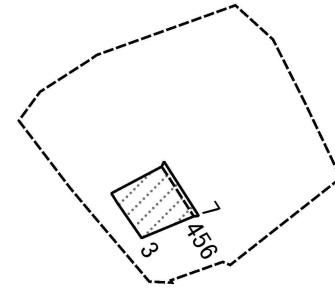
基礎調査結果の公表
 *この公示図書は予定図のため、指定時に変更になることがあります。



様式-2-1(急) 土砂災害警戒区域・土砂災害特別警戒区域 区域図(その2)	土砂災害防止法施行令第二条の基準に該当する区域		N 縮尺 1:1,000	自然現象の種類	急傾斜地の崩壊	箇所番号	1715
	土砂災害防止法施行令第三条の基準に該当する区域			告示番号		箇所名	西平D
	それ以外の区域			告示年月日		所在地	双葉郡大熊町大字大川原字西平

基礎調査結果の公表

* この公示図書は予定図のため、指定時に変更になることがあります。

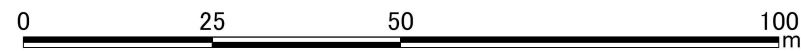
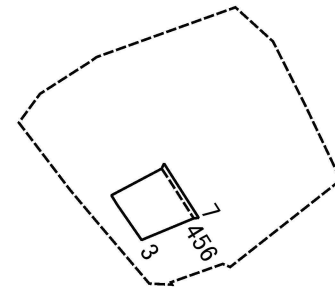


図中の数字は横断測線番号を示す

様式-2-2(急) 土砂災害特別警戒区域の区域区分図 (急傾斜地の崩壊に伴う土石等の移動により 建築物の地上部に作用すると想定される力)	土砂災害防止法施行令第二条の基準に該当する区域		N 縮尺 1:1,000	自然現象の種類	急傾斜地の崩壊	箇所番号	1715
	土砂災害防止法施行令第三条の基準に該当する区域			告示番号		箇所名	西平D
	それ以外の区域			告示年月日		所在地	双葉郡大熊町大字大川原字西平

基礎調査結果の公表

* この公示図書は予定図のため、指定時に変更になることがあります。



図中の数字は横断測線番号を示す

様式-2-3(急) 土砂災害特別警戒区域の区域区分図 (急傾斜地の崩壊に伴う土石等の堆積により 建築物の地上部に作用すると想定される力)	土砂災害防止法施行令第二条の基準に該当する区域		N 縮尺 1:1,000	自然現象の種類	急傾斜地の崩壊	箇所番号	1715
	土砂災害防止法施行令第三条の基準に該当する区域			告示番号		箇所名	西平D
	それ以外の区域			告示年月日		所在地	双葉郡大熊町大字大川原字西平

