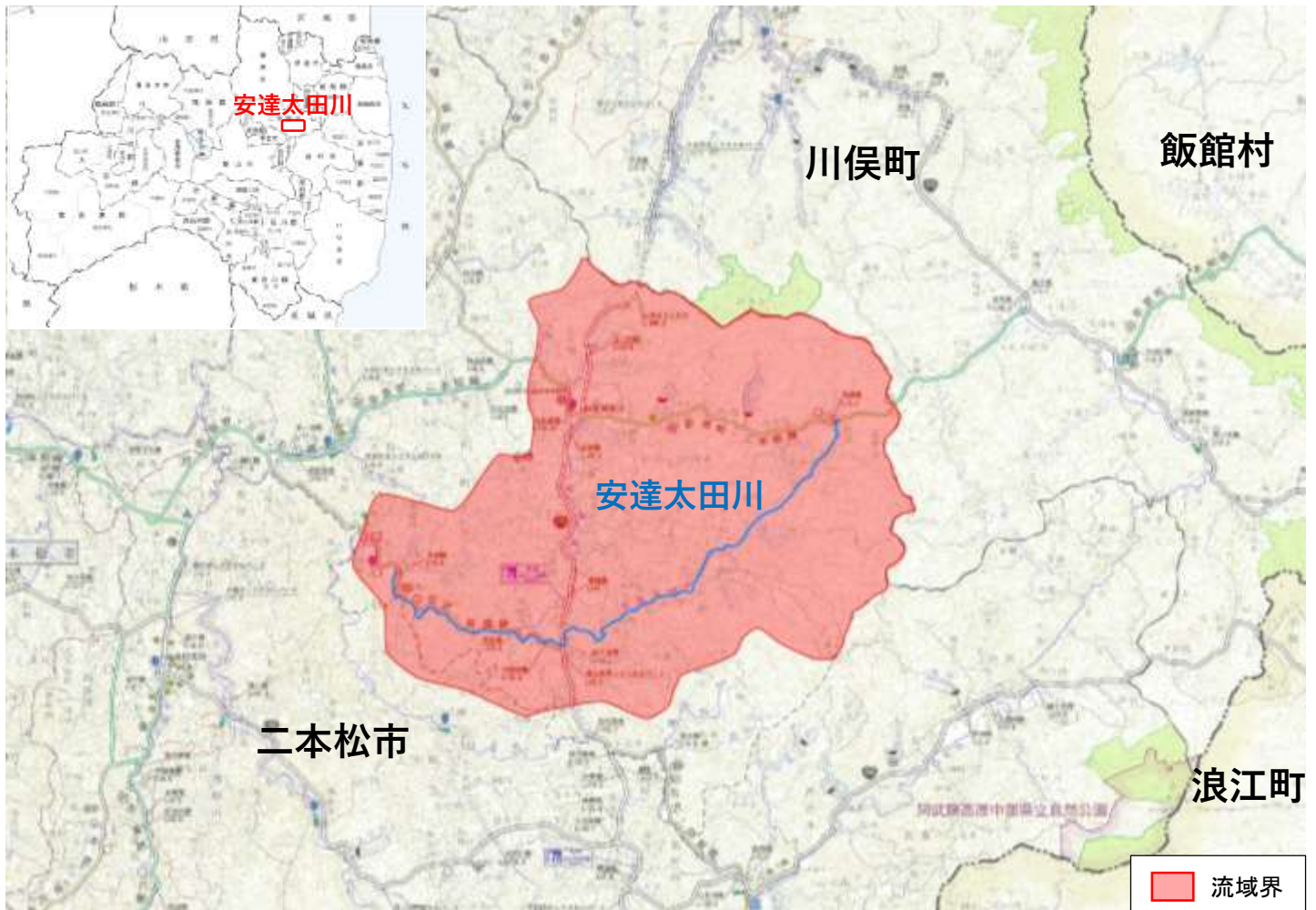


# 安達太田川 河川災害関連事業

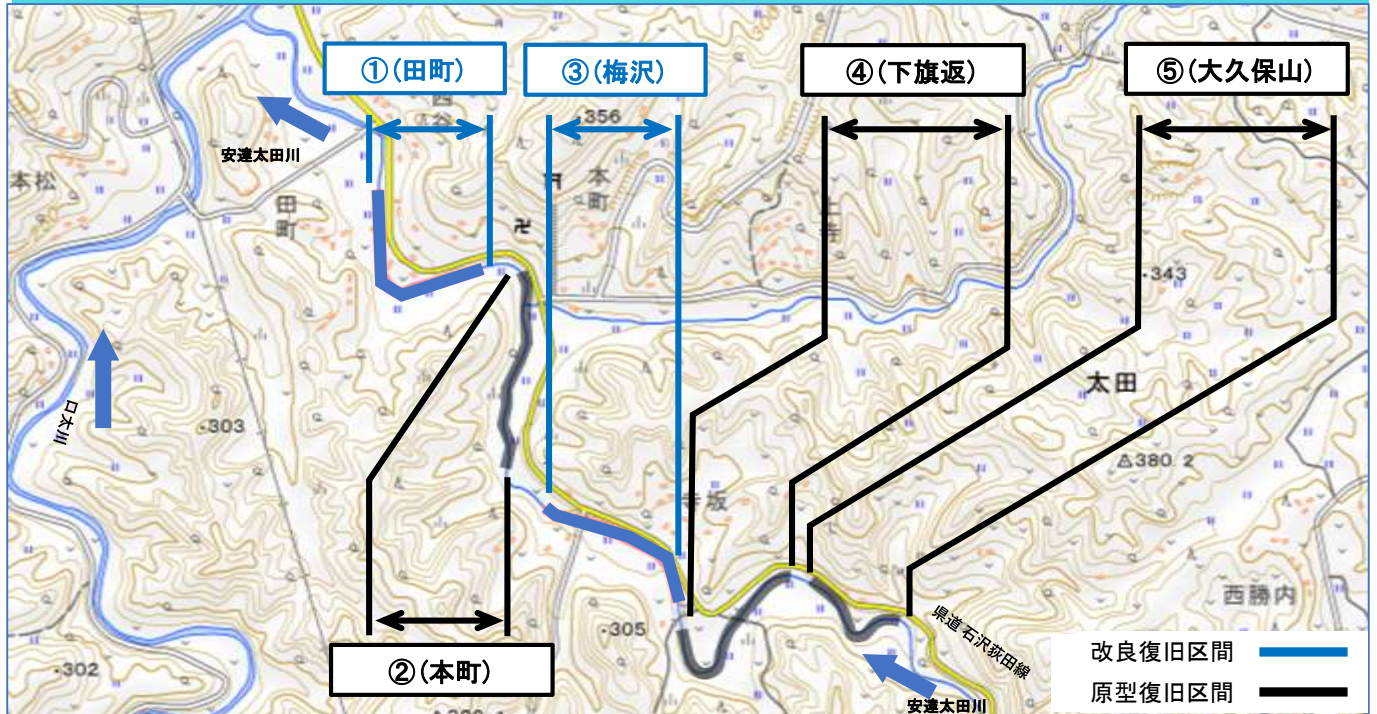
福島県 県北建設事務所



**本事業は、改良復旧区間(河川を広げる区間)と 原型復旧区間(元通りにする区間)の工事を実施しています**

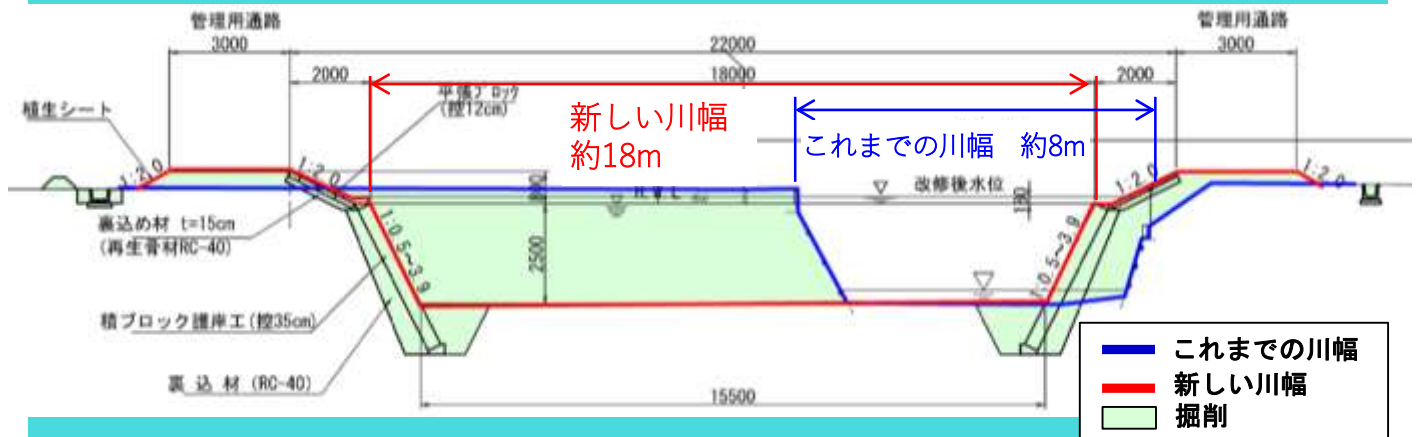
改良復旧区間:令和元年10月の台風19号豪雨時の流量でも溢れないよう、川幅を広げる等の改修を行い、**全区間で工事が完成しました。**

原型復旧区間:現在の護岸ブロック等を極力利用しながら 復旧工事を行い、**全区間で工事が完成しました。**



**改良復旧区間について**

- ①現在の護岸ブロックを利用しながら、狭い区間を広げます
- ②堤防が低い箇所は、嵩上げ(30~60cm)して高くします
- ③川沿いに維持管理のための通路を1mないし3m設けます



**令和元年災害に対する河川改修は完了いたしました！**  
**工事のご理解とご協力ありがとうございました。**

# 施工中 (R 4.5.3 1)

①田町地区



# 工事完了 (R 6.3.7)

①田町地区



施工前 (R 3.6.7)



工事完了 (R 6.3.7)



# 施工前 (R 3.6.7)

④下旗返地区



工事完了 (R 6.3.7)

④下旗返地区



施工前 (R 4.2.1)



工事完了 (R 6.3.7)

