

## 参考資料1

### 関係市町村別資料 (田村市)

- 参考資料1－(1)避難先市町村一覧
- 参考資料1－(2)避難ルート図
- 参考資料1－(3)一時集合場所一覧

参考資料1－(1)避難先市町村一覧

市町村名	地区名	対象人口	避難先市町村名	避難施設(・)又は避難中継所(◎)	主な避難ルート	
					起点	終点
田村市	滝根 4,274人	石神	埴町	<ul style="list-style-type: none"> <li>・埴小学校</li> <li>・埴中学校</li> <li>・埴町営体育館</li> <li>・埴町公民館</li> <li>・高城地区体育館</li> <li>・埴原小学校</li> <li>・常豊地区体育館</li> </ul>	滝根行政局	埴町役場
		入水				
		中広土				
		入新田				
		和貢				
		小計				
	神俣町	棚倉町	<ul style="list-style-type: none"> <li>・棚倉町総合体育館</li> <li>・棚倉小学校</li> </ul>	滝根行政局	棚倉町役場	
	梵天川					
	上郷					
	広瀬町					
	作組					
	下組					
	小計	<ul style="list-style-type: none"> <li>◎農業者トレーニングセンター(アリーナ)</li> <li>・鮫川小学校</li> <li>・鮫川中学校</li> </ul>	滝根行政局	鮫川村役場		
	畑中					
	糠塚					
	関場					
	大平					
	小計					
	原屋敷	矢祭町	<ul style="list-style-type: none"> <li>・体育センター</li> <li>・矢祭中学校</li> <li>・矢祭小学校</li> </ul>	滝根行政局	矢祭町役場	
	菅谷駅前作前					
江川						
中郷						
小計						

※1 ルートの一部に大型車両のすれ違いが困難な区間あり  
 ※2 ルートの一部に大型車両のすれ違いが不可の区間あり

参考資料1-1(1)避難先市町村一覧

市町村名	地区名	対象人口	避難先市町村名	避難施設(・)又は避難中継所(◎)	主な避難ルート	
					起点	終点
田村市	三洞区	508	石川町	<ul style="list-style-type: none"> <li>・石川町武道館</li> <li>・中谷自治センター</li> <li>・石川町体育館</li> <li>・共同福祉施設</li> <li>・旧中谷第二小学校</li> <li>・山橋自治センター</li> <li>・石川支援学校(体育館)</li> </ul>	大越行政局	県19→国349→あぶくま高原道路(小野IC→玉川IC)→国118  県19→国349→県14  県19→県36→国349→あぶくま高原道路(小野IC→玉川IC)→国118
	白山区	645				
	栗出区	284				
	小計	1,437				
	東部区	390	平田村	<ul style="list-style-type: none"> <li>・平田村勤労者体育センター</li> <li>・平田村地域福祉センター</li> <li>・旧蓬田中学校</li> <li>・蓬田小学校</li> <li>・ひらた清風中学校</li> </ul>	大越行政局	県19→国349→あぶくま高原道路(小野IC→平田IC)→国49  県19→国349→国49  県19→県36→国349→あぶくま高原道路(小野IC→平田IC)→国49
	中部区	506				
	小計	896				
	南部区	359	郡山市	◎清水台地域公民館 ・市民プラザ	大越行政局	県19→国349→国288 県19→国349→国288→磐越自動車道(船引三春IC→郡山東IC)→国288 県19→国349→あぶくま高原道路(小野IC→平田IC)→国49
	西部区	293	古殿町	<ul style="list-style-type: none"> <li>◎古殿町民体育館</li> <li>・古殿町勤労者体育センター</li> <li>・古殿中学校</li> <li>・古殿公民館</li> <li>・女性・若者等活動促進施設</li> </ul>	大越行政局	県19→国349  県19→国349→あぶくま高原道路(小野IC→平田IC)→国49→国349  県19→県36→国349
	牧野区	296				
	町郷区	364				
	上北部区	364				
	早稲川区	229				
	百目木沢	12				
	小計	1,558				

※1 ルートの一部に大型車両のすれ違いが困難な区間あり  
 ※2 ルートの一部に大型車両のすれ違いが不可の区間あり

参考資料1-1(1)避難先市町村一覧

市町村名	地区名		対象人口	避難先市町村名	避難施設(・)又は避難中継所(◎)	主な避難ルート						
	都路(岩井沢)866人	1区 2区 3区 4区 5区 小計				起点	終点					
田村市	都路(古道)1,322人	6区	164	郡山市	◎逢瀬コミュニティセンター ・河内小学校 ・旧河内小学校夏出分校 ・郡山自然の家  ・西部体育館	都路行政局	郡山市役所					
		7区	244									
		8区	173									
		9区	198									
		10区	186									
		11区	149									
	12区	153	国288→国399→国114→国349→国459→国4									
	まどか荘	55										
	小計	1,322										
	山田作	97		常葉行政局	郡山市役所							
	田代	214										
	堀田	144										
小檜山	174											
関本	144											
常葉	1,885											
常葉	5,165人	新作	180	郡山市	◎片平ふれあいセンター ・小山田小学校 ・熱海小学校 ・熱海中学校 ・郡山高等学校  ・西部第二体育館  ◎片平中学校 ・磐梯熱海スポーツパーク ・片平小学校 ・郡山第六中学校 ・大槻中学校 ◎大成小学校 ・大成地域公民館 ・富田西ふれあいセンター	国288→国349→国459→国4						
		黒川	200									
		早稲川	217									
		西向	1,064									
		鹿山	188									
		久保	251									
		山根	407									
		小計	5,165									
											国288	
											国288→国349→国459→国4	
						国288→国399→国114→国349→国459→国4						
						国288						
						国288→国349→国459→国4						
						国288→国349→あぶくま高原道路(小野IC)→平田IC)→国49						

※1 ルートの一部に大型車両のすれ違いが困難な区間あり  
 ※2 ルートの一部に大型車両のすれ違いが不可の区間あり

参考資料1-1(1)避難先市町村一覧

市町村名	地区名	対象人口	避難先市町村名	避難施設(・)又は避難中継所(◎)	主な避難ルート	
					起点	終点
田村市	今泉	691	白河市	<ul style="list-style-type: none"> <li>・大信中学校</li> <li>・大信小学校</li> <li>・白河実業高等学校</li> <li>・小田川行政センター</li> <li>・東北中学校</li> <li>・白河旭高等学校</li> <li>・白河中央中学校</li> <li>・白河第三小学校</li> <li>・第三市民体育館</li> <li>・白河市中央体育館</li> <li>・中央保健センター</li> <li>・五箇小学校</li> <li>・五箇中学校</li> <li>・関辺市民体育館</li> <li>・関辺小学校</li> <li>・中央老人福祉センター</li> <li>・武道館</li> <li>・白河第一小学校</li> <li>・五箇行政センター</li> <li>・釜子小学校</li> <li>・第一市民体育館</li> <li>・白河第二小学校</li> <li>・白河高等学校</li> <li>・表郷体育館</li> <li>・白河第二中学校</li> <li>・第二市民体育館</li> <li>・小田川小学校</li> <li>・表郷公民館</li> <li>・中央公民館</li> <li>・東体育館</li> <li>・東公民館</li> <li>・小野田小学校</li> <li>・東中学校</li> </ul>	田村市役所	白河市役所
		238				
		716				
	上町	2,817			田村市役所	田村市役所
		204				
	中町	880			田村市役所	田村市役所
		1,318				
	栄町	1,641			田村市役所	田村市役所
		8,505				
	北区	281			田村市役所	田村市役所
		370				
	小計	370			田村市役所	田村市役所
		411				
	春山1	1,432			田村市役所	田村市役所
		219				
春山2	363	田村市役所	田村市役所			
	216					
文珠	798	田村市役所	田村市役所			
	216					
石森	216	田村市役所	田村市役所			
	798					
小計	219	田村市役所	田村市役所			
	363					
要田	363	田村市役所	田村市役所			
	216					
笹山	216	田村市役所	田村市役所			
	798					
荒和田	216	田村市役所	田村市役所			
	798					
小計	216	田村市役所	田村市役所			
	798					

※1 ルートの一部に大型車両のすれ違いが困難な区間あり  
 ※2 ルートの一部に大型車両のすれ違いが不可の区間あり

参考資料1-1(1)避難先市町村一覧

市町村名	地区名	対象人口	避難先市町村名	避難施設(・)又は避難中継所(◎)	主な避難ルート													
					起点	終点												
田村市	船引(要田)(文珠)(船引)11,962人	下里	玉川村	<ul style="list-style-type: none"> <li>・たまかわ文化体育館</li> <li>・すがまプラザ交流センター</li> <li>・玉川第一小学校</li> <li>・玉川中学校</li> <li>・須釜小学校</li> </ul>	田村市役所	玉川村役場	国288→内環状線→うねめ通り→国4→国118 国288→磐越自動車道(船引三春IC)→東北自動車道(須賀川IC)→県67→国118 国288→県298→県296→県17→国4→国118											
					郡山市	鹿又1	269	<ul style="list-style-type: none"> <li>◎西田ふれあいセンター</li> <li>・教育研修センター</li> <li>・旧大田小学校</li> <li>・旧根木屋小学校</li> <li>・西田学園</li> <li>・西田地域交流センター</li> </ul>	瀬川出張所	郡山市役所	国349→国288							
	鹿又2	313	国349→国459→国4															
	鹿又3	533																
	長外路	199																
	門鹿	235																
	大倉	329																
	小計	1,878																
	石沢	中島村	新館	中島村	<ul style="list-style-type: none"> <li>・中島体育センター</li> <li>・中島中学校</li> <li>・生涯学習センター輝ら里</li> <li>・滑津小学校</li> <li>・吉子川小学校</li> </ul>	瀬川出張所	中島村役場	国349→国288→内環状線→うねめ通り→国4→県44 国349→県50→国288→内環状線→うねめ通り→国4→県44 国349→国288→磐越自動車道(船引三春IC)→東北自動車道(矢吹IC)→県58→県44										
								上移	543	<ul style="list-style-type: none"> <li>◎熊倉小学校</li> <li>・西郷第二中学校</li> </ul>	移出張所	西郷村役場	県50→国349→国288→内環状線→うねめ通り→国4→国289					
													北移	475	<ul style="list-style-type: none"> <li>◎西郷第一中学校</li> <li>・米小学校</li> <li>・羽太小学校</li> </ul>	西郷村	<ul style="list-style-type: none"> <li>◎西郷村文化センター</li> <li>・西郷村民体育館</li> <li>・小田倉小学校</li> <li>・勤労身体障がい者体育館</li> </ul>	県50→国349→国288→内環状線→うねめ通り→国4→国289
								南移	343	<ul style="list-style-type: none"> <li>◎西郷村民体育館</li> <li>・小田倉小学校</li> </ul>	西郷村	<ul style="list-style-type: none"> <li>・勤労身体障がい者体育館</li> </ul>						県50→国349→県50→国288→内環状線→うねめ通り→国4→国289
																		中山
								横道	186	<ul style="list-style-type: none"> <li>・勤労身体障がい者体育館</li> </ul>	<ul style="list-style-type: none"> <li>・勤労身体障がい者体育館</li> </ul>	<ul style="list-style-type: none"> <li>・勤労身体障がい者体育館</li> </ul>						<ul style="list-style-type: none"> <li>・勤労身体障がい者体育館</li> </ul>
	小計	1,872	<ul style="list-style-type: none"> <li>・勤労身体障がい者体育館</li> </ul>	<ul style="list-style-type: none"> <li>・勤労身体障がい者体育館</li> </ul>	<ul style="list-style-type: none"> <li>・勤労身体障がい者体育館</li> </ul>	<ul style="list-style-type: none"> <li>・勤労身体障がい者体育館</li> </ul>												

※1 ルートの一部に大型車両のすれ違いが困難な区間あり

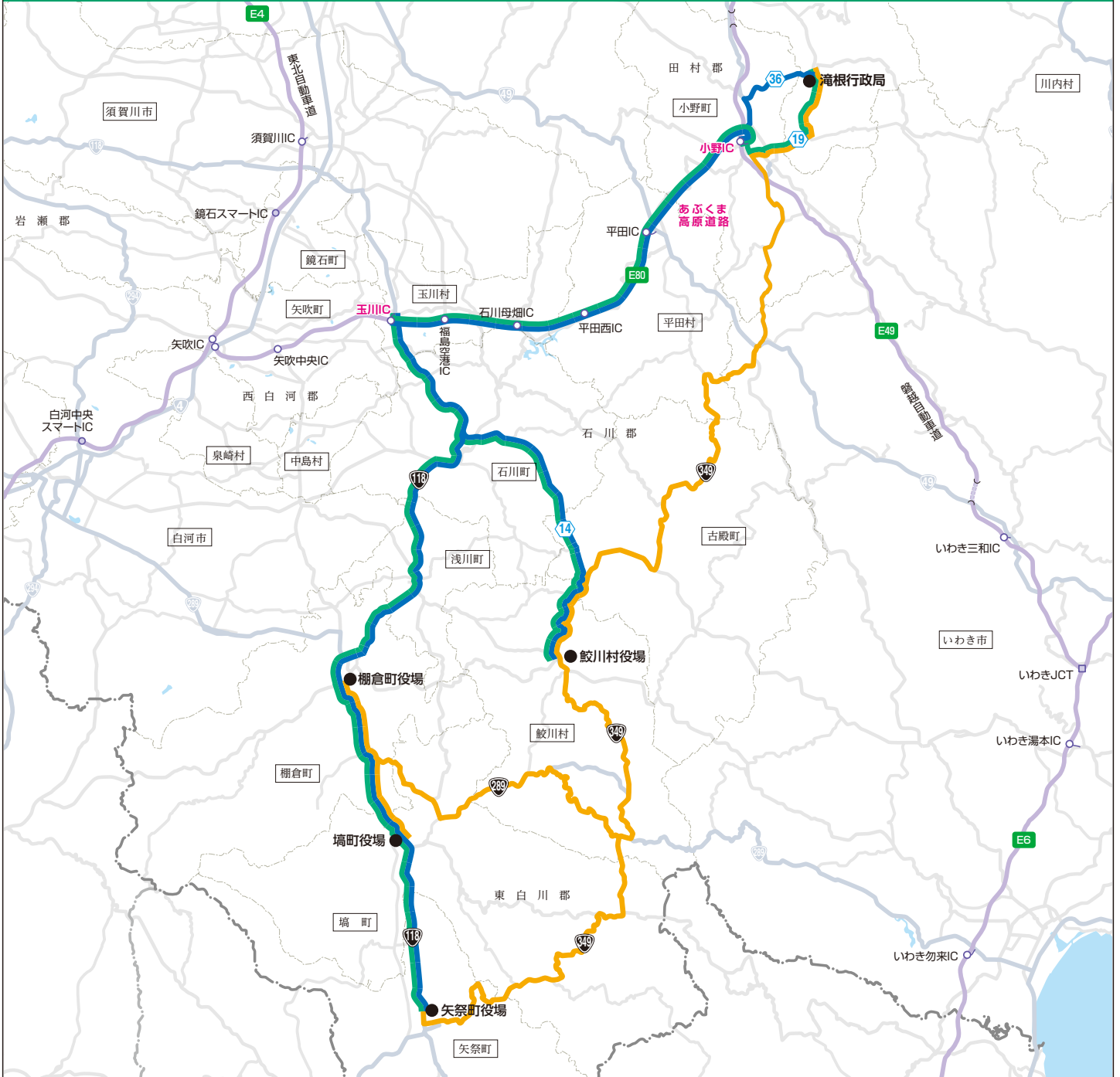
※2 ルートの一部に大型車両のすれ違いが不可の区間あり

参考資料1-1(1)避難先市町村一覧

市町村名	地区名	対象人口	避難先市町村名	避難施設(・)又は避難中継所(◎)	主な避難ルート	
					起点	終点
田村市	芦沢北	235	郡山市	◎富久山総合学習センター ・行健小学校 ・行健第二小学校 ・行健中学校 ・行徳地域公民館	芦沢出張所	県300→国288
	芦沢中	254				
	芦沢東	259				
	芦沢南	234				
	芦沢西	234				
	小計	1,216				
	上郷	289	白河市	・白河南中学校 ・みさか小学校 ・白河第五小学校 ・白河第四小学校 ・大沼市民体育館	芦沢出張所	県300→国288→内環状線→うねめ通り→国4
	下郷	253				
	井堀	253				
	上	203				
	大堀	171				
	小計	1,169				
	梶山	386	矢吹町	・矢吹中学校 ・福島県農業総合センター農業短期大学校 ・三神小学校 ・屋内外運動場(未来くるやぶき) ・複合施設KOKOTTO	芦沢出張所	県300→国288→内環状線→うねめ通り→国4
	永谷	221				
	遠山沢	190				
本郷	242					
小計	1,039					
田村市計		35,842				

※1 ルートの一部に大型車両のすれ違いが困難な区間あり  
 ※2 ルートの一部に大型車両のすれ違いが不可の区間あり

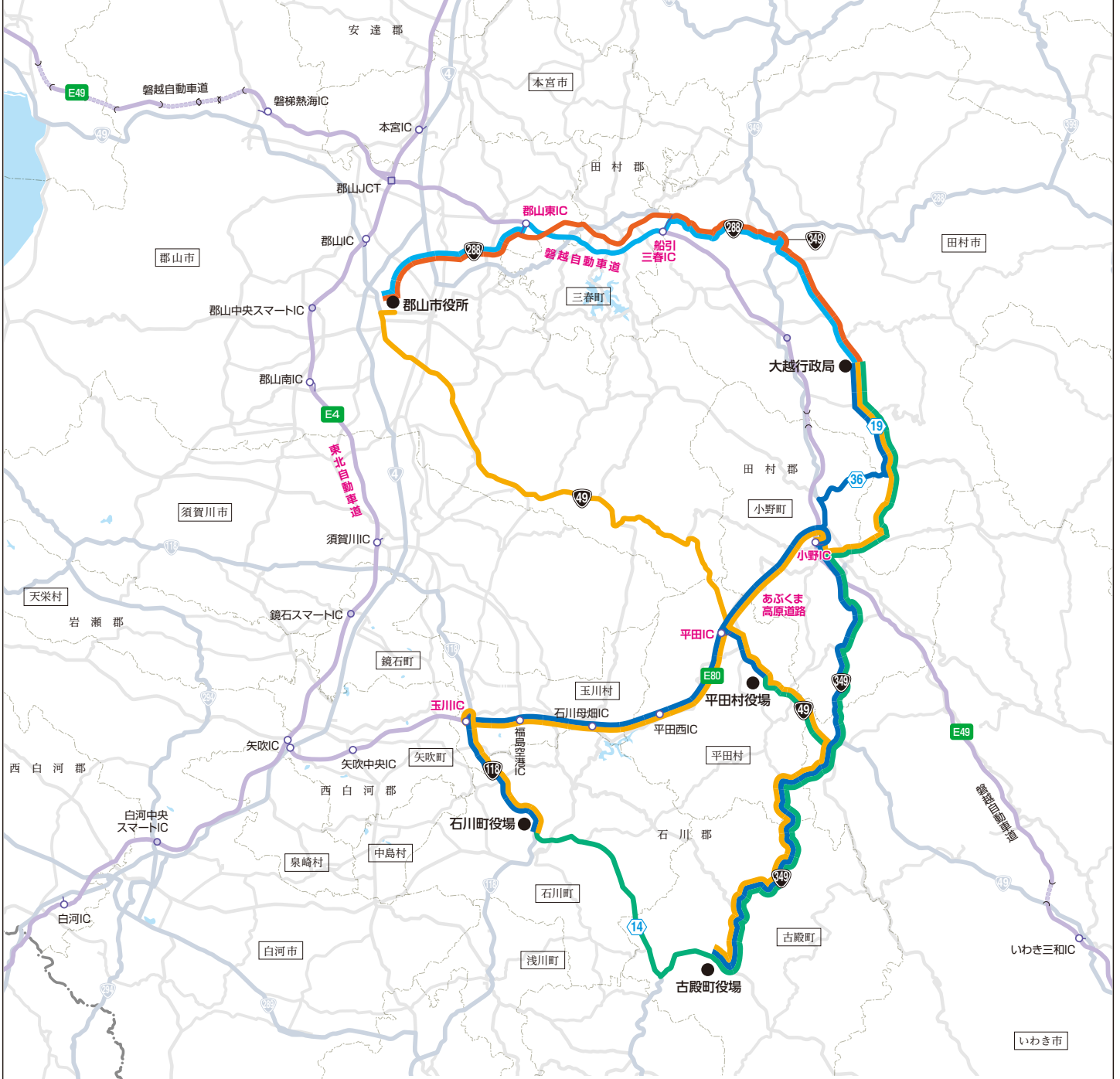
# 田村市 滝根→埴町、棚倉町、鮫川村、矢祭町








起点(出発点)	終 点	避難ルート
滝根行政局	埴町役場	県19→国349→国289→国118
		県19→国349→あぶくま高原道路(小野IC→玉川IC)→国118
		県36→国349→あぶくま高原道路(小野IC→玉川IC)→国118
	棚倉町役場	県19→国349→国289→国118
		県19→国349→あぶくま高原道路(小野IC→玉川IC)→国118
		県36→国349→あぶくま高原道路(小野IC→玉川IC)→国118
	鮫川村役場	県19→国349
		県19→国349→あぶくま高原道路(小野IC→玉川IC)→国118→国14→国349
		県36→国349→あぶくま高原道路(小野IC→玉川IC)→国118→国14→国349
	矢祭町役場	県19→国349→国118
		県19→国349→あぶくま高原道路(小野IC→玉川IC)→国118
		県36→国349→あぶくま高原道路(小野IC→玉川IC)→国118

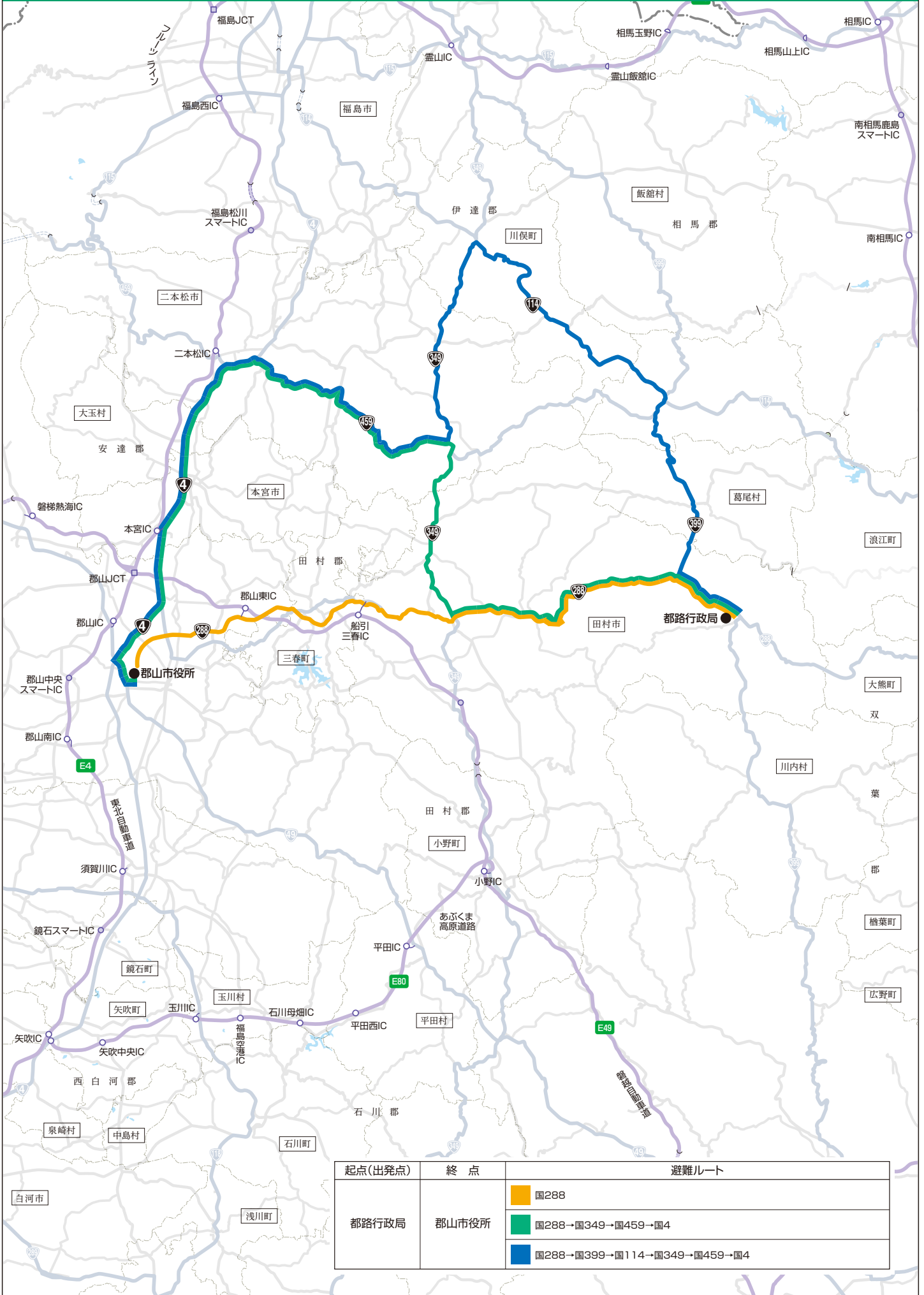


# 田村市 大越→石川町、平田村、郡山市、古殿町



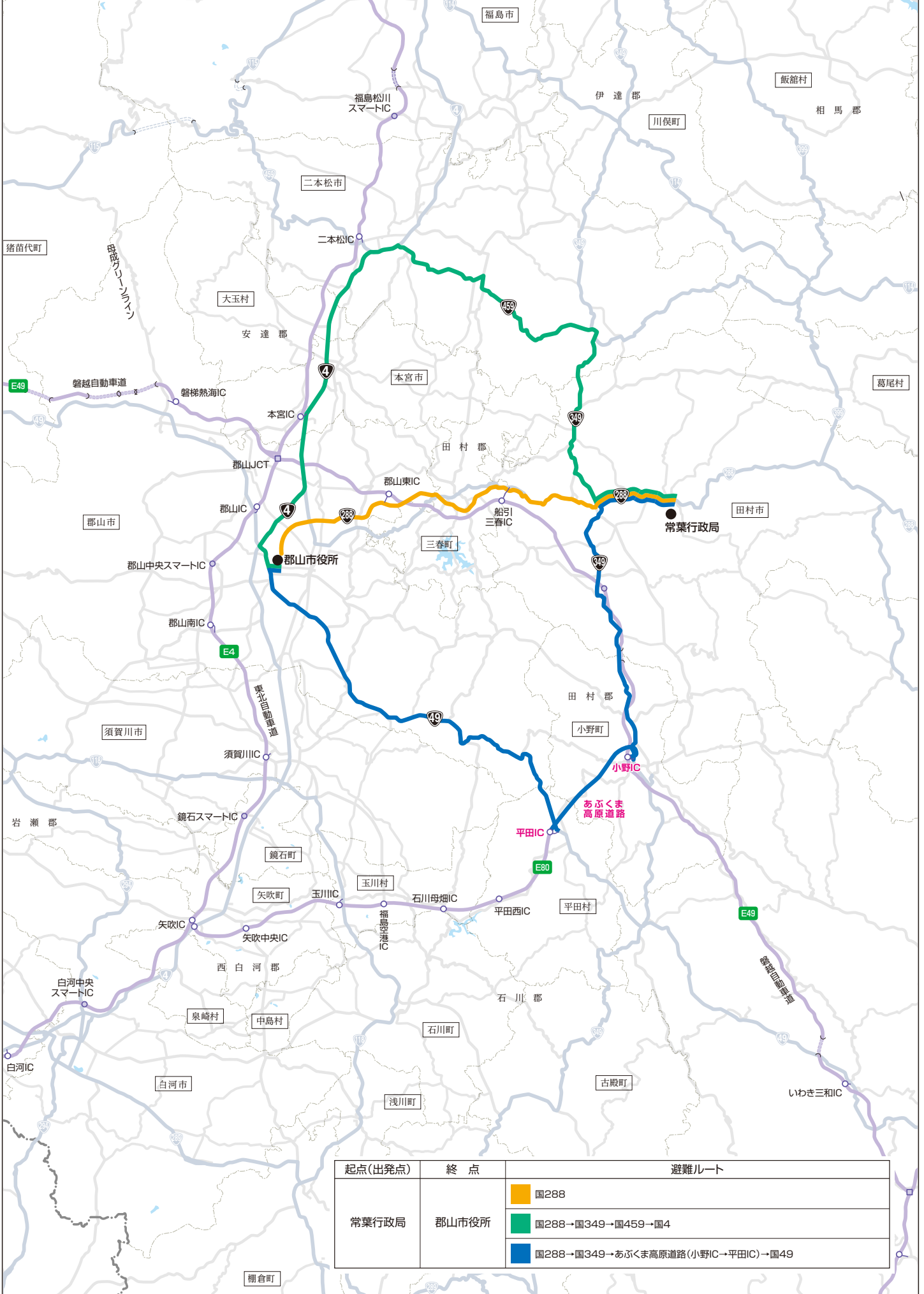
起点(出発点)	終 点	避難ルート	
大越行政局	石川町役場	 県19→国349→あぶくま高原道路(小野IC→玉川IC)→国118  県19→国349→県14  県19→県36→国349→あぶくま高原道路(小野IC→玉川IC)→国118	
		平田村役場	 県19→国349→あぶくま高原道路(小野IC→平田IC)→国49  県19→国349→国49  県19→県36→国349→あぶくま高原道路(小野IC→平田IC)→国49
			郡山市役所
古殿町役場	 県19→国349  県19→国349→あぶくま高原道路(小野IC→平田IC)→国49→国349  県19→県36→国349		

# 田村市 都路(岩井沢・古道)→郡山市



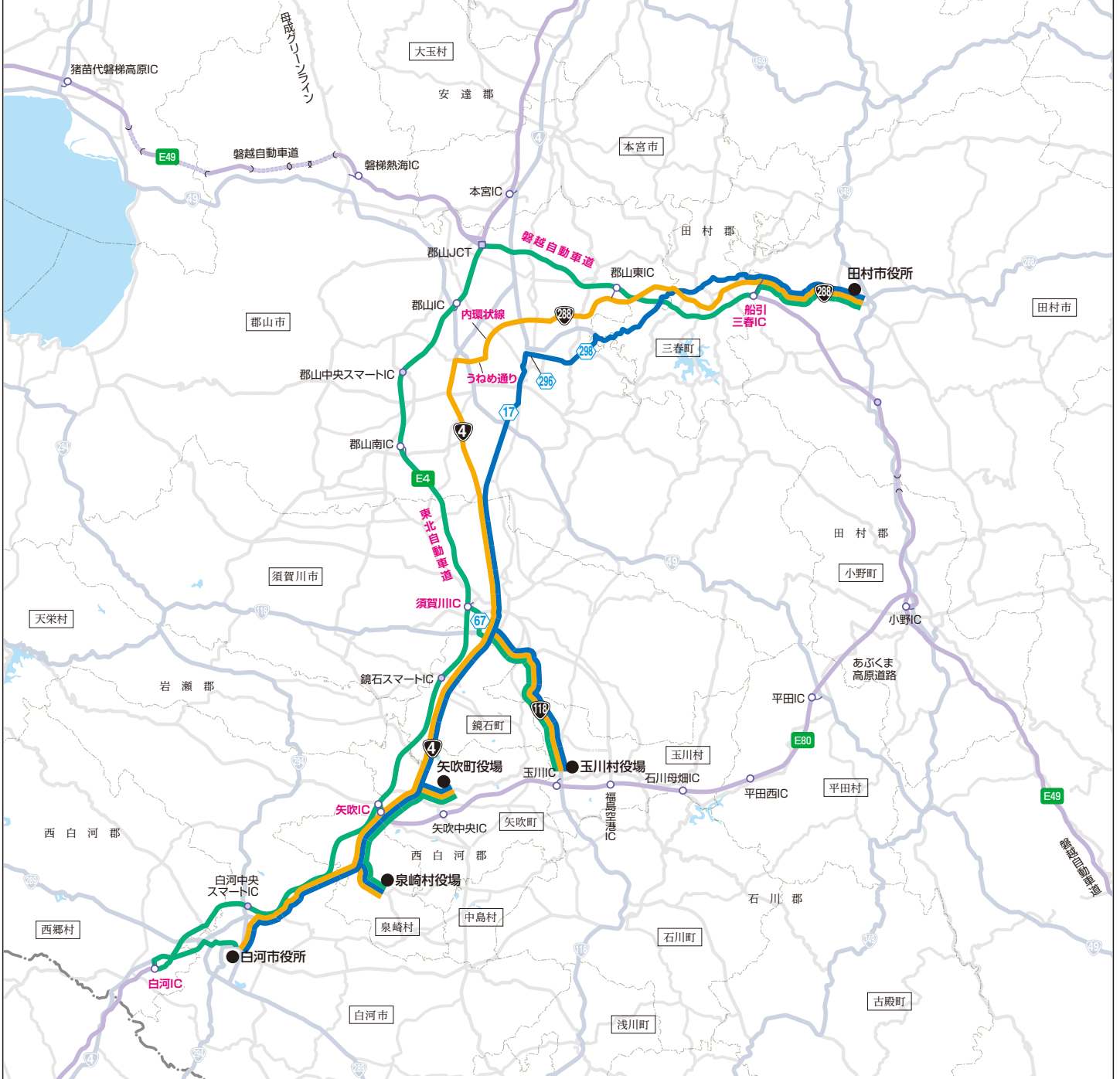
起点(出発点)	終点	避難ルート
都路行政局	郡山市役所	国288
		国288→国349→国459→国4
		国288→国399→国114→国349→国459→国4

# 田村市 常葉→郡山市



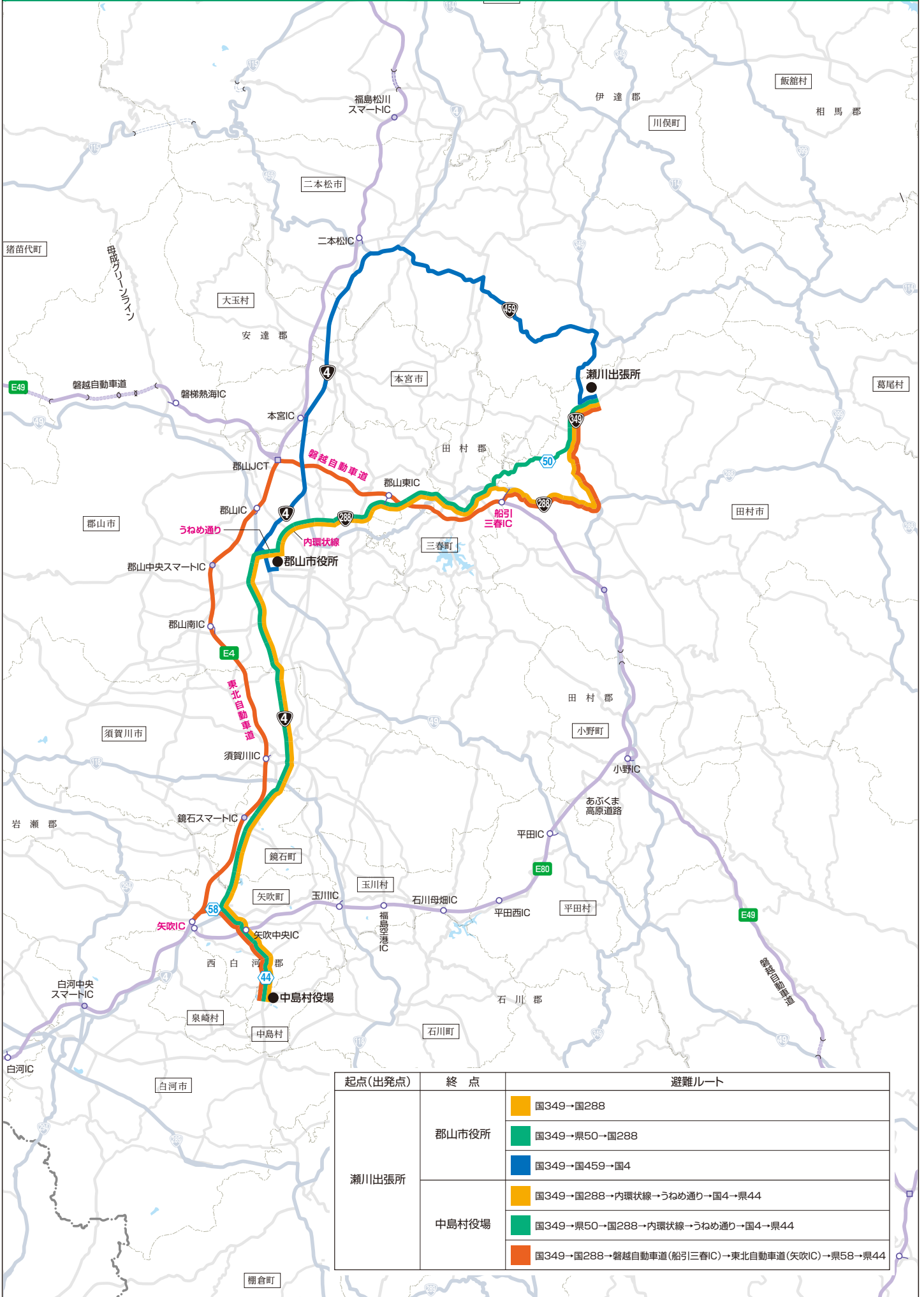
起点(出発点)	終点	避難ルート
常葉行政局	郡山市役所	国288
		国288→国349→国459→国4
		国288→国349→あぶくま高原道路(小野IC→平田IC)→国49

# 田村市 船引(要田・文珠・船引)→白河市、泉崎村、矢吹町、玉川村



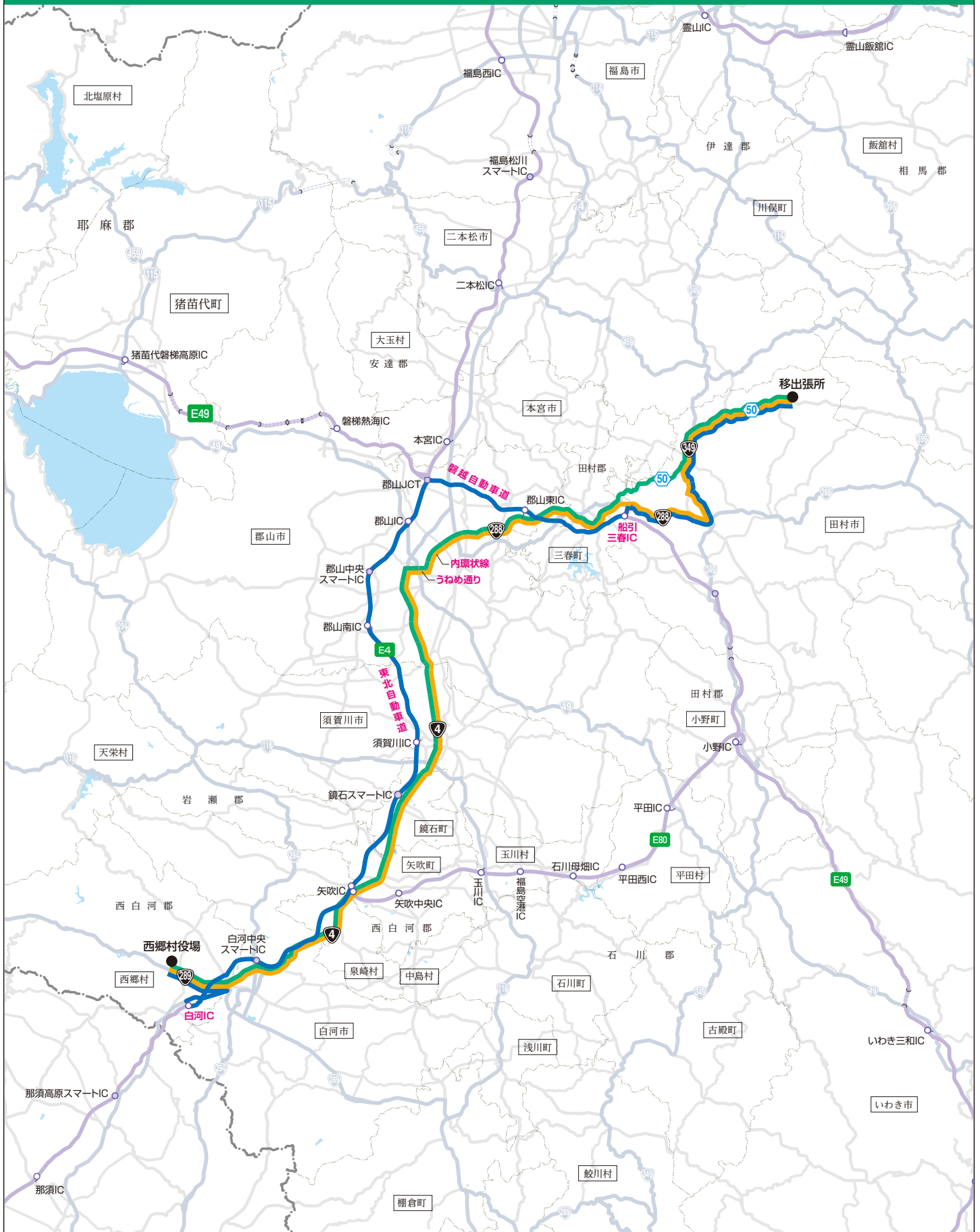
起点(出発点)	終点	避難ルート
白河市役所		国288→内環状線→うねめ通り→国4
		国288→磐越自動車道(船引三春IC)→東北自動車道(白河IC)→国4
		国288→県298→県296→県17→国4
泉崎村役場		国288→内環状線→うねめ通り→国4
		国288→磐越自動車道(船引三春IC)→東北自動車道(矢吹IC)→国4
		国288→県298→県296→県17→国4
田村市役所		国288→内環状線→うねめ通り→国4
		国288→磐越自動車道(船引三春IC)→東北自動車道(矢吹IC)→国4
		国288→県298→県296→県17→国4
玉川村役場		国288→内環状線→うねめ通り→国4→国118
		国288→磐越自動車道(船引三春IC)→東北自動車道(須賀川IC)→県67→国118
		国288→県298→県296→県17→国4→国118




# 田村市 船引(瀬川・美山)→郡山市、中島村



起点(出発点)	終点	避難ルート
瀬川出張所	郡山市役所	国349→国288
		国349→県50→国288
		国349→国459→国4
	中島村役場	国349→国288→内環状線→うねめ通り→国4→県44
国349→県50→国288→内環状線→うねめ通り→国4→県44		
国349→国288→磐越自動車道(船引三春IC)→東北自動車道(矢吹IC)→県58→県44		

# 田村市 船引(移)→西郷村



起点(出発点)	終点	避難ルート
移出張所	西郷村役場	 県50→国349→国288→内環状線→うねめ通り→国4→国289
		 県50→国349→県50→国288→内環状線→うねめ通り→国4→国289
		 県50→国349→国288→磐越自動車道(船引三春IC)→東北自動車道(白河IC)→国4→国289

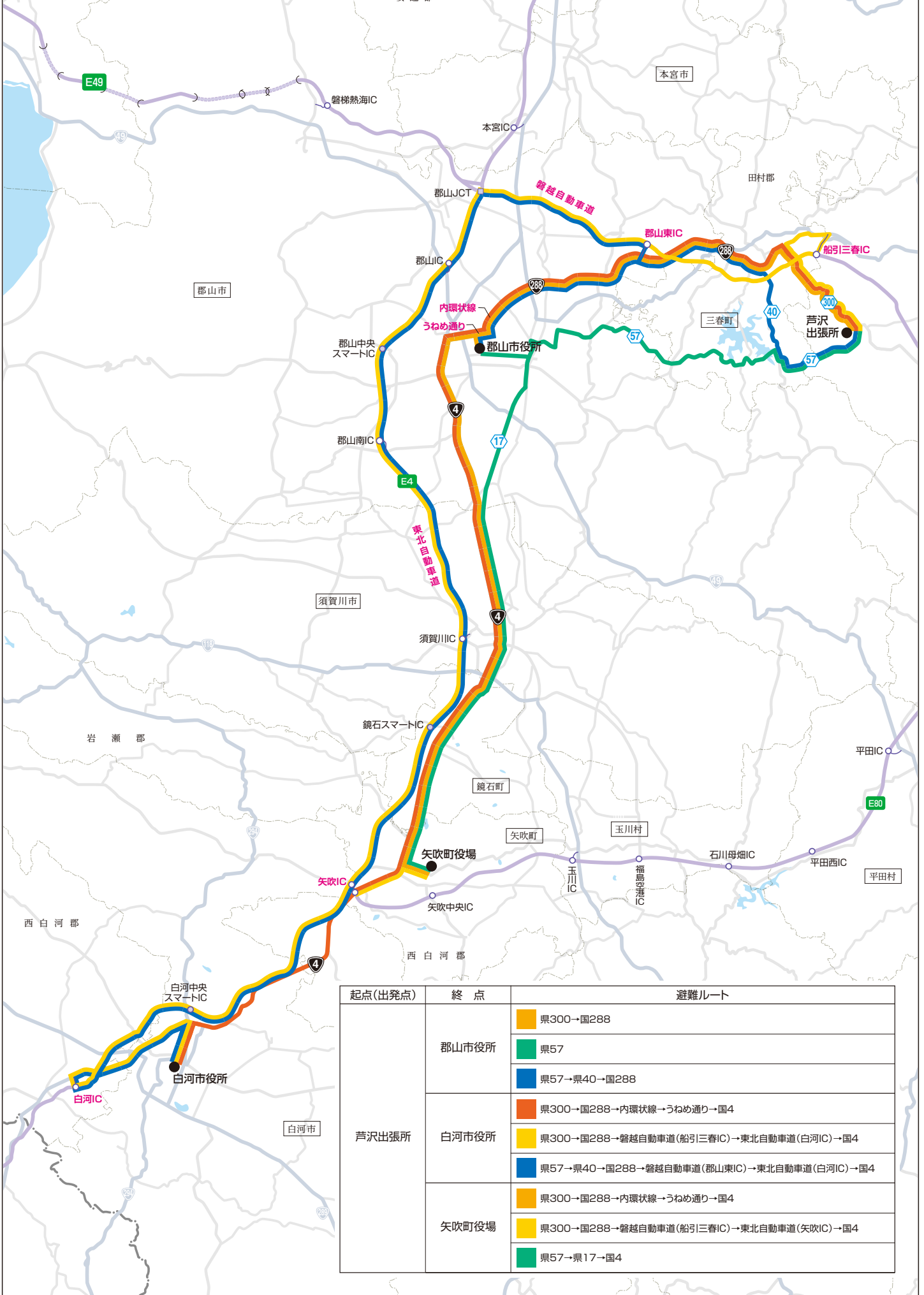
E6

いわき市

いわき三和IC

いわき勿来IC

# 田村市 船引(芦沢・七郷)→郡山市、白河市、矢吹町



起点(出発点)	終点	避難ルート
郡山市役所		県300→国288
		県57
		県57→県40→国288
芦沢出張所	白河市役所	県300→国288→内環状線→うねめ通り→国4
		県300→国288→磐越自動車道(船引三春IC)→東北自動車道(白河IC)→国4 県57→県40→国288→磐越自動車道(郡山東IC)→東北自動車道(白河IC)→国4
矢吹町役場		県300→国288→内環状線→うねめ通り→国4
		県300→国288→磐越自動車道(船引三春IC)→東北自動車道(矢吹IC)→国4
		県57→県17→国4

参考資料1－(3)一時集合場所一覧

令和5年4月1日現在

市町村名	対象行政区		施設名	所在地	備考
田村市	滝根	石神	石神集会所	滝根町菅谷字石神72-1	
田村市	滝根	原屋敷	原屋敷集会所	滝根町菅谷字原屋敷230-2	
田村市	滝根	菅谷駅前	滝根公民館菅谷分館	菅谷字沖田393	
田村市	滝根	入水	入水多目的集会所	菅谷字入水629-1	
田村市	滝根	畑中	畑中集会所	滝根町菅谷字畑中23-2	
田村市	滝根	江川	江川集会所	滝根町菅谷字江川 地内	
田村市	滝根	糠塚	糠塚集会所	滝根町神俣字糠塚 地内	
田村市	滝根	神俣町	滝根公民館	神俣字町48-1	
田村市	滝根	関場	滝根行政局	神俣字関場118-1	
田村市	滝根	梵天川	滝根多目的集会所	滝根町神俣字梵天川 地内	
田村市	滝根	中広土	滝根多目的集会所	滝根町神俣字中広土 地内	
田村市	滝根	和貢	川向多目的集会施設	滝根町神俣字和貢 地内	
田村市	滝根	大平	川向多目的集会施設	滝根町神俣字大平 地内	
田村市	滝根	入新田1	入新田集会所	神俣字入新田10-10	
田村市	滝根	入新田2	入新田集会所	神俣字入新田10-10	
田村市	滝根	上郷	天地人大学	広瀬字針湯33	
田村市	滝根	中郷	旧広瀬小学校	広瀬字山ノ下106	
田村市	滝根	作組	作組集会所	滝根町広瀬地内	
田村市	滝根	広瀬町	広瀬町集会所	滝根町広瀬地内	
田村市	滝根	下組	下組集会所	滝根町広瀬地内	
田村市	大越	三洞区	明部淵集会所	大越町上大越字明部淵 地内	
田村市	大越	白山区	大越行政局	上大越字水神宮62-1	
田村市	大越	中部区	大越体育館	上大越字元池175	
田村市	大越	町郷区	大越体育館	上大越字元池175	
田村市	大越	上北部区	大越中学校	上大越字古町230	
田村市	大越	南部区	戸ノ内集会所	大越町下大越字戸ノ内 地内	
田村市	大越	西部区	大越農村婦人の家	下大越字中田88	



参考資料1－(3)一時集合場所一覧

令和5年4月1日現在

市町村名	対象行政区		施設名	所在地	備考
田村市	大越	東部区 百目木沢	つつじヶ丘公園	下大越字大荷場1-2	
田村市	大越	牧野区	牧野多目的交流センター	牧野字太夫田71-3	
田村市	大越	栗出区	大越転作技術研修センター	栗出字東畑26-1	
田村市	大越	早稲川区	早稲川多目的交流センター	早稲川字前田26-3	
田村市	都路	第1区	上岩井沢生活改善センター	岩井沢字中ノ内42-3	
田村市	都路	第1区	大槻地区生活改善センター	都路町岩井沢字日向1-1	
田村市	都路	第2区	都路公民館岩井沢分館	岩井沢字中作19-2	
田村市	都路	第3区	岩井沢北部生活改善センター	岩井沢字段ノ原26	
田村市	都路	第4区	持藤田繭集出荷所	岩井沢字持藤田8-9	
田村市	都路	第5区	道之内繭集出荷所	岩井沢字新田216	
田村市	都路	第6区	石黒集落センター	古道字阿園平161-3	
田村市	都路	第6区	下道之内集落センター	古道字芹ヶ沢63	
田村市	都路	第7区	古道小学校体育館	都路町古道字北町14	
田村市	都路	第7区	都路保健センター	古道字寺ノ前39	
田村市	都路	第8区	都路こども園	古道字遠下前80	
田村市	都路	第8区	都路保健センター	古道字寺ノ前39	
田村市	都路	第9区	地見城多目的研修集会施設	古道字前田27-1	
田村市	都路	第9区	荻田集会所	古道字反田3-3	
田村市	都路	第10区	大久保生活改善センター	古道字春日前48-2	
田村市	都路	第11区	馬洗戸集会所	古道字休場33-36	
田村市	都路	第11区	都路保健センター	古道字寺ノ前39	
田村市	都路	第12区	上山口集会所	都路町古道字山口地内	
田村市	都路	第12区	都路保健センター	古道字寺ノ前39	
田村市	常葉	山田作	山田作集会所	常葉町常葉字山田作地内	
田村市	常葉	常葉1	常葉行政局	常葉字町裏1	
田村市	常葉	常葉2	常葉行政局	常葉字町裏1	
田村市	常葉	石蒔田	石蒔田集会所	常葉町常葉字石蒔田地内	
田村市	常葉	西向	西向中集会所	常葉町西向字中地内	

参考資料1－(3)一時集合場所一覧

令和5年4月1日現在

市町村名	対象行政区		施設名	所在地	備考
田村市	常葉	西向	下ノ内集会所	常葉町西向字下ノ内地内	
田村市	常葉	西向	板橋集会所	常葉町西向字板橋地内	
田村市	常葉	西向	西美田集会所	常葉町西向字西美田地内	
田村市	常葉	鹿山	上鹿山集会所	常葉町鹿山字関場地内	
田村市	常葉	鹿山	下鹿山集会所	常葉町鹿山座堂ノ前地内	
田村市	常葉	久保	久保上地区集会所	常葉町久保地内	
田村市	常葉	久保	川久保集会所	常葉町久保字川久保地内	
田村市	常葉	新田作	新田作集会所	常葉町新田作字湯舟 地内	
田村市	常葉	関本	常葉公民館関本分館	関本字岡ノ内139-1	
田村市	常葉	小檜山	小檜山集会所	常葉町小檜山字藪下 地内	
田村市	常葉	早稲川	早稲川集会所	常葉町早稲川字上遠野 地内	
田村市	常葉	堀田	堀田公民館	常葉町堀田字南畑 地内	
田村市	常葉	黒川	黒川生活改善センター	常葉町堀田字井戸神 地内	
田村市	常葉	田代	田代公民館	常葉町堀田字八百坂 地内	
田村市	常葉	山根	常葉公民館山根分館	山根字鹿島23-2	
田村市	船引	今泉	旧今泉小学校	今泉字堀之内31-1	
田村市	船引	小沢	小沢公民館	船引町船引字門脇 地内	
田村市	船引	板橋	板橋区公民館	船引町船引字卯田ヶ作地内	
田村市	船引	上町	船引公民館	船引字南元町28	
田村市	船引	中町	中町公民館	船引町船引字南町通 地内	
田村市	船引	大町	大町公民館	船引字下川原148	
田村市	船引	栄町	栄町公民館	船引町船引字五升車 地内	
田村市	船引	北区	石崎ニュータウン集会所	船引字石崎15-196	
田村市	船引	北区	北区多目的集会所	船引町船引字新沼地内	
田村市	船引	下里	下里公民館	船引町船引字中島地内	
田村市	船引	春山1	春山多目的集会所	船引町春山字石田 地内	
田村市	船引	春山2	春山北部公民館	船引町春山字永畑 地内	
田村市	船引	文珠	文珠出張所	文珠字馬場平90	

参考資料1－(3)一時集合場所一覧

令和5年4月1日現在

市町村名	対象行政区		施設名	所在地	備考
田村市	船引	石森	石森多目的集会所	船引町石森字中田 地内	
田村市	船引	鹿又1	美山小学校	北鹿又字後和田30	
田村市	船引	鹿又2	前田地区多目的集会所	船引町北鹿又三百成 地内	
田村市	船引	鹿又3	鹿又3区公民館	船引町北鹿又萱ノ尻 地内	
田村市	船引	長外路	長外路地区公民館	船引町長外路字鹿喰田 地内	
田村市	船引	門鹿	門鹿公民館	船引町門鹿字高屋敷 地内	
田村市	船引	大倉	大倉多目的集会所	船引町大倉字満	
田村市	船引	新館	瀬川小学校	新館字軽井沢746	
田村市	船引	石沢	石沢地区多目的集会所	船引町石沢字川前地内	
田村市	船引	上移	緑小学校	上移字根岸10-1	
田村市	船引	北移	北移南移コミュニティプラザ	北移字大鹿田78-1	
田村市	船引	南移	北移南移コミュニティプラザ	北移字大鹿田78-1	
田村市	船引	中山	中山地区集会所	船引町中山字表 地内	
田村市	船引	横道	横道地区集会所	船引町中山字小塚地内	
田村市	船引	芦沢北	光大寺集会所	船引町芦沢字光台寺 地内	
田村市	船引	芦沢北	屋形集会所	船引町芦沢字下屋形地内	
田村市	船引	芦沢中	芦沢出張所	芦沢字霜田46-1	
田村市	船引	芦沢東	本郷集会所	船引町芦沢字本郷前 地内	
田村市	船引	芦沢南	鞍掛集会所	船引町芦沢字鞍掛 地内	
田村市	船引	芦沢南	南集会所	船引町芦沢字夜討 地内	
田村市	船引	芦沢西	山田集会所	船引町芦沢字下山田地内	
田村市	船引	芦沢西	横土多目的集会所	船引町芦沢字石田地内	
田村市	船引	上郷	七郷出張所	門沢字新館117	
田村市	船引	下郷	町広土公民館	船引町門沢字日照田地内	
田村市	船引	櫛山	櫛山公民館	船引町櫛山字追館 地内	
田村市	船引	永谷	永谷公民館	船引町永谷字広畑 地内	
田村市	船引	遠山沢	遠山沢公民館	船引町遠山沢字反田 地内	
田村市	船引	本郷	本郷多目的集会所	船引町堀越字新田 地内	

参考資料1－(3)一時集合場所一覧

令和5年4月1日現在

市町村名	対象行政区		施設名	所在地	備考
田村市	船引	井堀	井堀集会所	船引町堀越字平畑 地内	
田村市	船引	上	上区公民館	船引町堀越字宇頭 地内	
田村市	船引	大堀	大堀公民館	船引町堀越字堰下 地内	
田村市	船引	要田	要田出張所	笹山字立石604-1	
田村市	船引	笹山	要田出張所	笹山字立石604-1	
田村市	船引	荒和田	荒和田区公民館	船引町荒和田字柳内 地内	