

議案第1984号

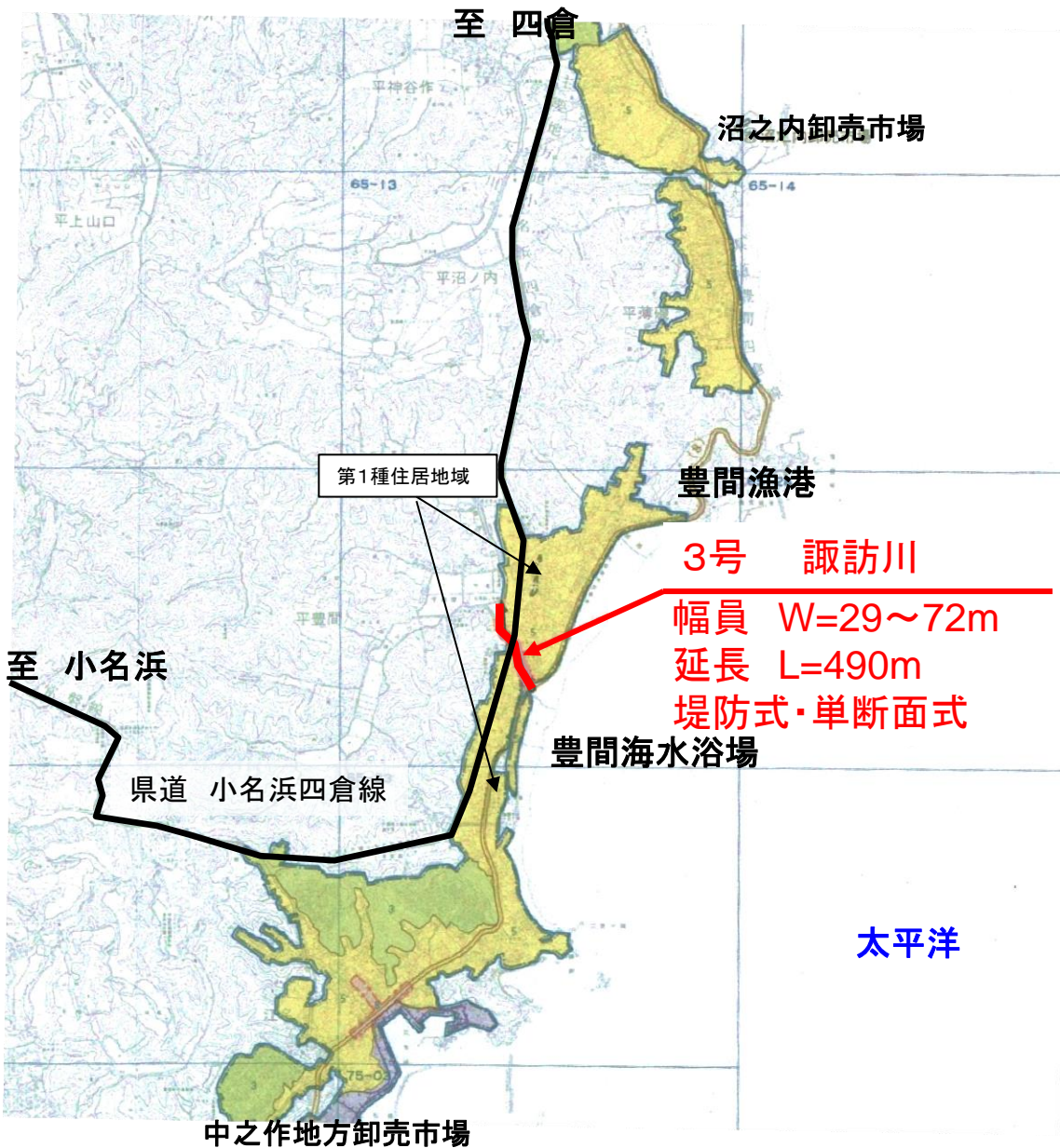
いわき都市計画河川の変更について

議案第1984号

いわき都市計画河川の変更について

◇ 3号 す わ がわ 諏訪川

1. 総括図



豊間地区の復興まちづくり概要

《イメージ図》

都市公園
(市決定)

都市計画道路
(市決定)

土地区画整理事業(市決定)

至 塩屋崎灯台

海岸堤防(市決定)

豊間海水浴場

3・6・174号
豊間四倉線

断面図位置

9号 豊間防災緑地

3号 諏訪川

太平洋

3・6・210号
小名浜豊間線



豊間漁港

豊間海水浴場

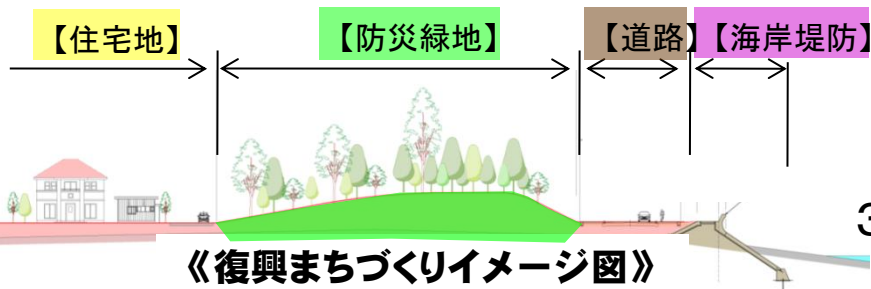
諏訪川

県道

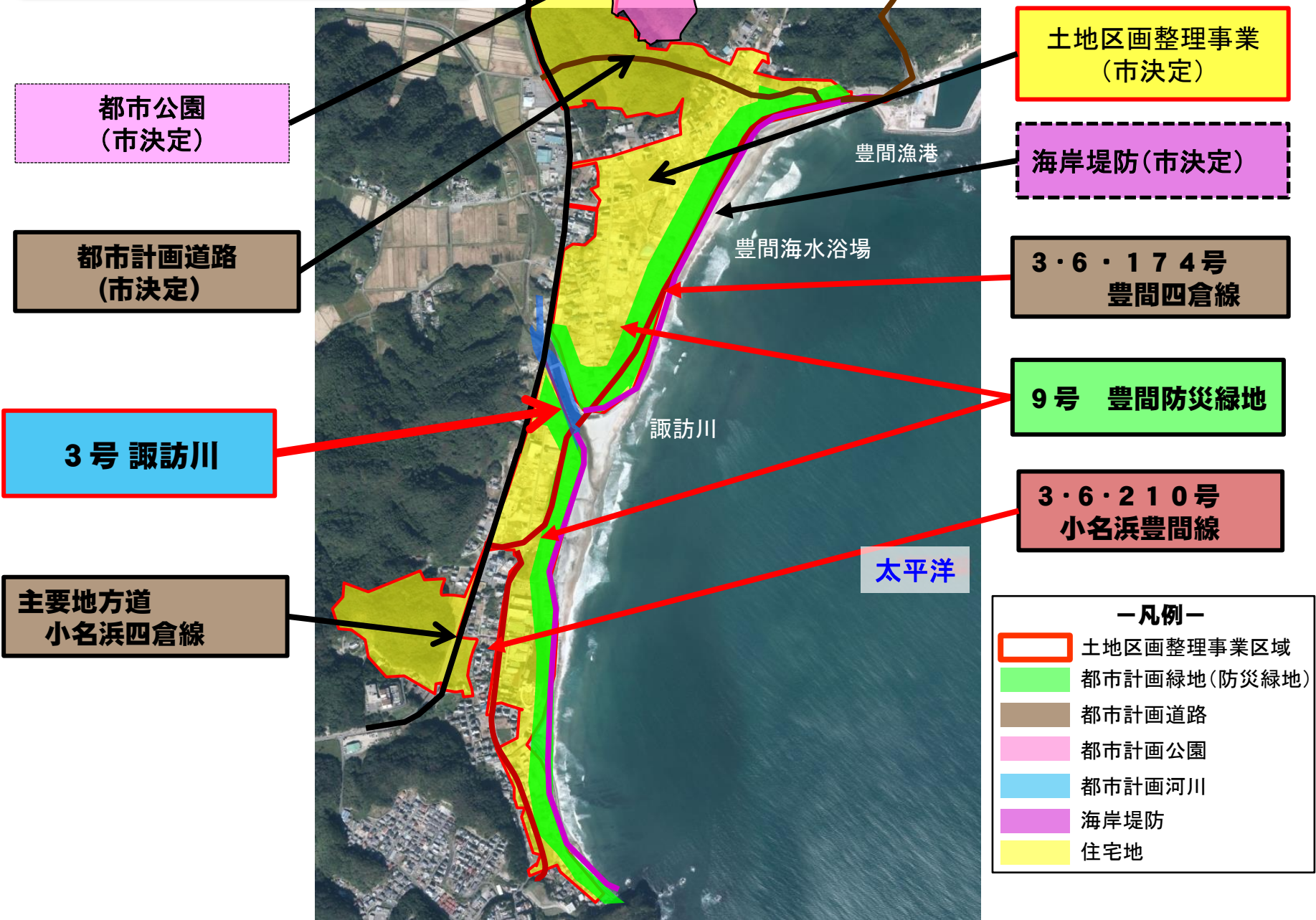
H23年10月撮影

— 凡例 —

	土地区画整理事業区域
	都市計画緑地(防災緑地)
	都市計画道路
	都市計画公園
	都市計画河川
	海岸堤防
	住宅地



豊間地区概要(画像)

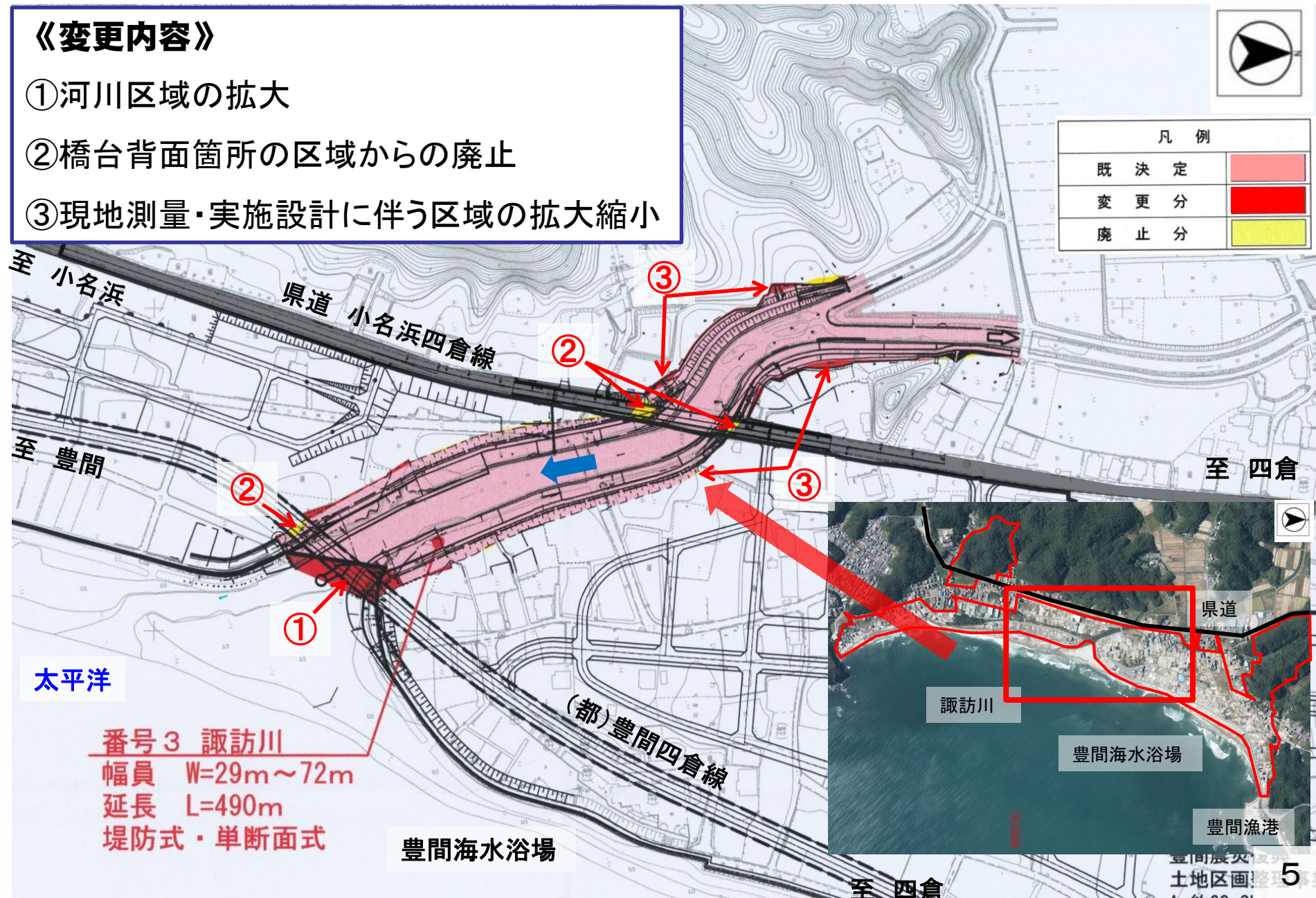


2. 計画図

《変更内容》

- ①河川区域の拡大
- ②橋台背面箇所からの廃止
- ③現地測量・実施設計に伴う区域の拡大縮小

凡例	
既決定	（薄赤色）
変更分	（赤色）
廃止分	（黄色）



太平洋

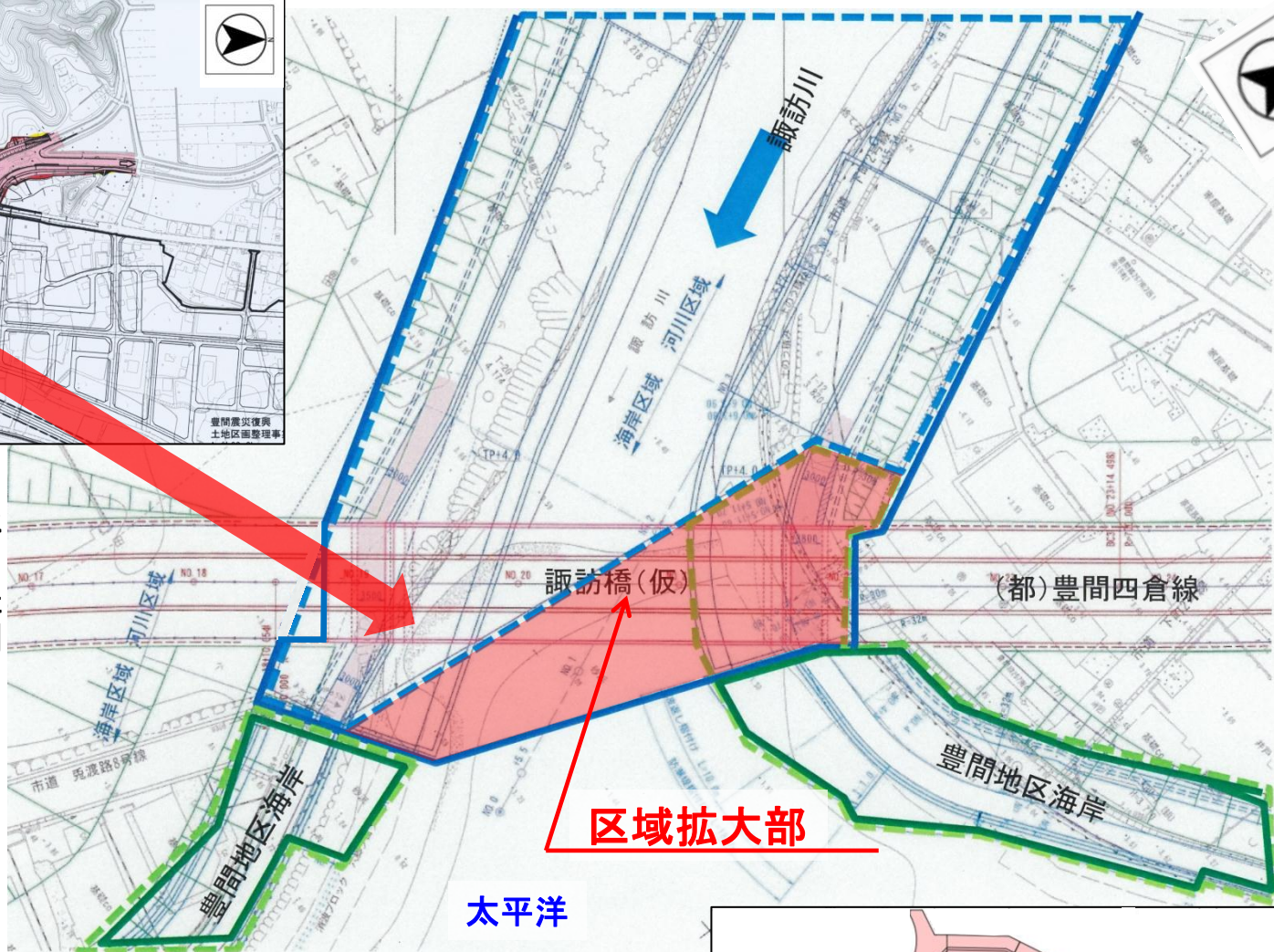
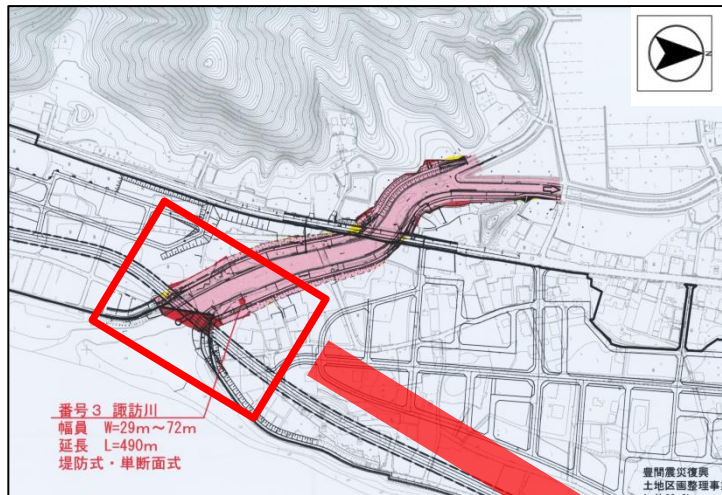
番号3 諏訪川
幅員 W=29m~72m
延長 L=490m
堤防式・単断面式

豊間海水浴場

至 四倉

豊間漁港
豊間地区画
1/4000

3. 詳細図 (①河川区域の拡大)



至
豊間

至
四倉

既決定河川

変更案河川

既決定海岸

変更案海岸

