


平成25年産
水稲・大豆・麦・そばの
生産に関する資料



ふくしまイレブン

福島県農林水産部

目 次

利用上の注意点	2
I 水稲の部	
1 水稲生産状況と標高別作付面積	7
2 平成25年産米の検査結果	11
3 平成24年産水稲種子の品種別配布実績	12
4 地力の維持増強	18
5 稲わら・もみがらの発生量及び利用状況	20
6 農業機械、施設の普及と利用状況	
(1) 田植機及び収穫機	24
(2) 共同育苗施設	28
(3) 共同乾燥調製（貯蔵）施設	32
7 直播栽培実施状況	38
8 環境に配慮した稲作の状況	40
9 大規模稲作経営体数	42
10 平成25年度稲作振興関係事業実績	
産地生産力強化総合支援事業（水田有効活用自給力向上支援対策）	44
II 大豆の部	
1 大豆の生産出荷状況	49
2 大豆の栽培管理状況	52
3 大豆の検査結果	56
4 大豆栽培の排水対策の実施状況	58
5 平成25年産大豆の生産団地化の状況	60
6 乾燥調製施設・機械の設置状況	61
7 大豆加工の取組み及び加工業者等との連携状況	62
8 大豆栽培の新技术等導入状況	63
III 麦の部	
1 生産出荷状況	
小麦	67
大麦	69
2 栽培状況	
小麦	70
大麦	76
3 麦類の検査結果	79
4 麦栽培における排水対策の実施状況	80
5 麦栽培の団地化の状況	82
IV そばの部	
1 そばの生産状況	87
2 そばの流通等状況	87
3 「会津のかおり」の生産状況	88
4 そば栽培の団地化の状況	89

利 用 上 の 注 意 点

1 資料作成の趣旨

この資料は、本県における土地利用型作物（水稻・大豆・麦・そば）の生産の実態を把握し、各作物の振興施策等を企画立案する上での基礎資料として活用するものである。

2 数値の記載について

- (1) 数値は、原則として小数点以下を四捨五入し全て整数とした。
- (2) 整数入力の場合、 $0 < X < 0.5$ のものについては、「0」と表記した。
- (3) 該当数値がない項目は空欄とした。
- (4) 生産者又は団体の秘密を保護するため数値を公表しないものについては「*」と表記した。
- (5) 合計と内訳は、ラウンドのため一致しない場合がある。

3 「水稻の部」の記載内容について

- (1) 水稻生産状況と標高別作付面積
 - ・水稻作付面積、10a当たり収量、玄米収穫量は、東北農政局福島地域センター発表（平成25年12月19日公表）の市町村別データとした。
- (2) 平成24年産米の検査結果
 - 農林水産省生産局農産部が発表（平成26年11月20日公表）した「平成25年産米の農産物検査結果（確定値）（平成25年10月31日現在）を基に作成した。
- (3) 平成24年産水稻種子の品種別配布実績
 - 平成25年播種用として、福島県米改良協会から配布した種子の数量を事業所の所在する市町村別に集計した。
- (4) 地力の維持増強
 - 水稻作付面積に対する有機物及び土壌改良資材の施用面積とした。
 - なお、
 - ・風乾わら1tは堆きゅう肥2tに換算した。
 - ・「ダブリン」、「重焼リン」は、「ようりん」に含めた。
- (5) 稲わら・もみがらの発生量及び利用状況
 - 各発生量については、「福島県農林業有機性資源循環利用計画」（平成15年3月）の原単価を用い、玄米生産量に以下の係数を乗じて算出した。

地 域	玄米生産量に乗する係数	
	稲わら	もみがら
県 北	1. 2 7	0. 2 6
県 中	1. 1 8	
県 南	1. 2 0	
会 津	1. 2 7	
南会津	1. 2 1	
相 双	1. 4 1	
いわき	1. 4 4	

(6) 環境に配慮した稲作の状況
 下記の区分による面積を表記した。

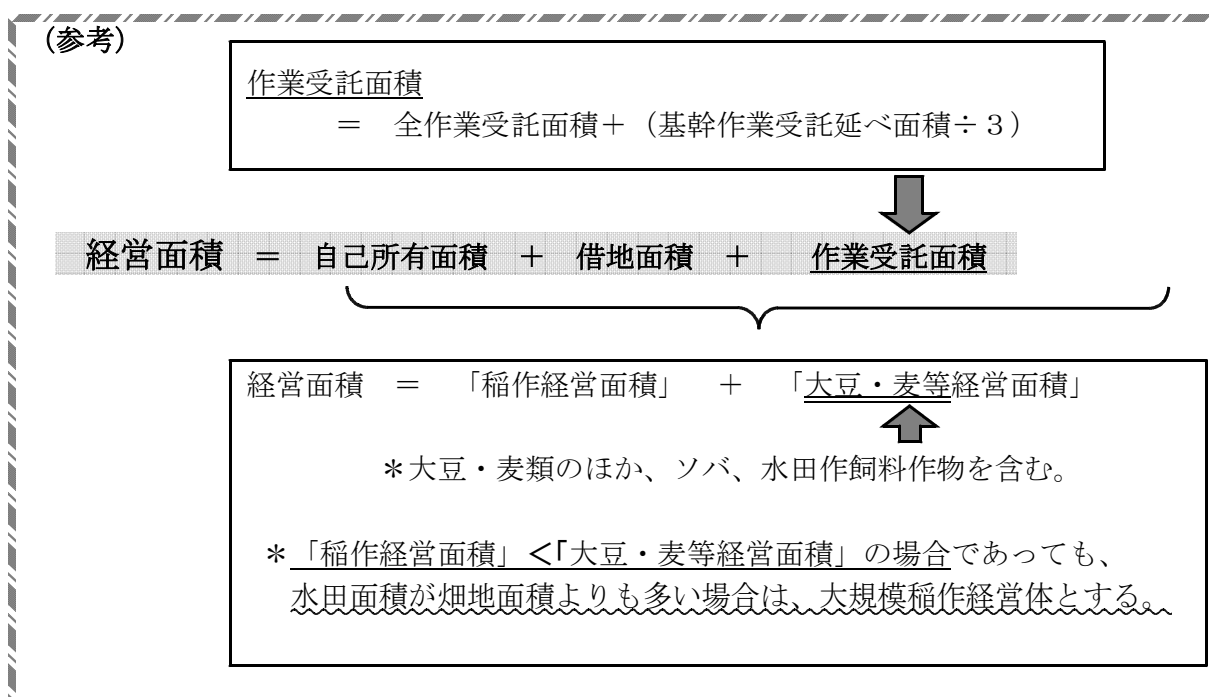
有機栽培	平成25年産水稻作付けにおいて、JAS法に基づく登録認定機関の認定を受けた面積。(転換期間中認定面積を含む)
特別栽培	<p>平成25年産水稻作付けにおいて、以下の区分により、県で把握することができた栽培面積。</p> <p>A・・・「福島県特別栽培認証制度」の登録認証機関により、特別栽培の認証を受けた面積。</p> <p>B・・・Aの認証機関以外の認証機関により、特別栽培の認証を受けた面積。</p> <p>C・・・A、B以外で、特別栽培の基準により栽培されていることが確認されている面積。(認証機関による特別栽培の認証は受けていないが、国のガイドラインに基づき特別栽培の表示をして販売されている面積。)</p> <p>D・・・A、B、C以外で、特別栽培の基準により栽培されていることが確認されている面積。</p>
エコファーマー	平成26年3月末までに水稻を対象として認定された農業者及び当該農業者における導入計画面積。

(7) 大規模稲作経営体数

以下の算出方法により、稲作経営体数（経営面積5ha以上）を集計した。

$$\begin{aligned} \text{経営面積} &= \text{自己所有面積} + \text{借地面積} + \text{作業受託面積} \\ (\text{作業受託面積} &= \text{全作業受託面積} + (\text{基幹作業受託延べ面積} \div 3)) \end{aligned}$$

- 「経営面積」は、「稲作経営面積」と「大豆・麦等経営面積」の合計とした。
（「大豆・麦等」には、大豆、麦類のほかソバ、水田作飼料作物を含む。）
（「稲作経営面積」より「大豆・麦等経営面積」が多い場合であっても、水田面積が畑地面積よりも多い場合は、大規模稲作経営体とした。）
- 平成18年度実績調査から、経営面積が5ha以上の「特定農業団体」も、大規模稲作経営体とした。
なお、経営面積には、特定農用地利用規定を策定している農用地利用改善団体の実施区域以外の区域の現況作業受託面積を含めている。



- 調査対象経営体が、作業を受託する任意組織のオペレーターである場合は、以下により算出される面積を当該経営体の受託面積とした。

$$\frac{\text{「組織の作業受託面積」} - \text{「当該作業にかかるオペレーターの水稻作付面積」}}{\text{「当該作業にかかるオペレーター数」}}$$

4 「大豆・麦・そばの部」の記載内容について

- (1) 平成25年産実績の作付面積、10aあたり収量、生産量は、東北農政局福島地域センターの資料との整合に留意した。
- (2) 種子更新率は、福島県米改良協会取り扱い種子を参考にした。

I 水稻の部

1 水稲生産状況と標高別作付面積（平成25年産）

地域区分	水稲作付面積 (ha)	10a 当たり収量 (kg)	玄米収穫量 (t)	標高別水稲作付面積 (ha)					
				300m 未満	300～400m	400～500m	500～600m	600m 以上	
県計	68,200	561	382,600	*	*	*	*	*	
中通り	38,700	538	208,200	24,366	8,678	3,607	1,943	118	
会津	22,700	615	139,700	16,283	1,355	965	3,908	232	
浜通り	*	*	*	*	*	*	*	*	
農林事務所	県北	8,956	523	46,800	7,767	951	220	16	2
	県中	20,348	539	109,740	12,091	3,733	2,606	1,846	72
	県南	9,408	550	51,700	4,508	3,994	781	81	44
	会津	20,777	619	128,711	16,283	1,214	433	2,773	74
	南会津	1,966	558	10,980		141	532	1,135	158
	相双	*	*	*	*	*	*	*	*
	いわき	4,310	515	22,200	3,750	220	283	50	7
県北	福島市	2,350	502	11,800	2,313	37			
	川俣町	230	477	1,100	200	30			
	小計	2,580	500	12,900	2,513	67			
伊達	伊達市	1,170	516	6,040	1,147	16	7		
	桑折町	445	519	2,310	445				
	国見町	432	522	2,260	432				
	小計	2,047	518	10,610	2,024	16	7		
安達	二本松市	2,050	515	10,600	1,465	450	123	10	2
	本宮市	1,330	552	7,340	1,150	180			
	大玉村	949	564	5,350	615	238	90	6	
	小計	4,329	538	23,290	3,230	868	213	16	2

1 水稻生産状況と標高別作付面積（平成25年産）

地域区分	水稻作付面積 (ha)	10a 当たり収量 (kg)	玄米収穫量 (t)	標高別水稻作付面積 (ha)					
				300m 未満	300～400m	400～500m	500～600m	600m 以上	
県中	郡山	898	550	4,939	853	45			
	安積	377	556	2,096	377				
	三穂田	1,210	548	6,630	1,095	115			
	逢瀬	760	544	4,134	460	300			
	片平	621	561	3,483	621				
	喜久田	659	570	3,756	659				
	日和田	541	559	3,024	541				
	富久山	334	548	1,830	334				
	熱海	621	558	3,465	428	87	106		
	湖南	931	551	5,129				931	
	西田	252	535	1,348	204	39	9		
	田村	851	523	4,450	738	56	57		
	中田	295	514	1,516	32	138	125		
小計	8,350	549	45,800	6,342	780	297	931		
田村	田村市	1,500	503	7,550		66	1,207	225	2
	三春町	385	529	2,040	42	311	32		
	小野町	538	516	2,780			355	183	
	小計	2,423	511	12,370	42	377	1,594	408	2
須賀川	須賀川市	4,880	545	26,600	3,669	1,104	101	6	
	鏡石町	898	547	4,910	898				
	天栄村	896	533	4,780	340	443	60		53
	石川町	946	527	4,990	363	360	223		
	玉川村	500	517	2,590	308	150	42		
	平田村	545	529	2,880		1	174	367	3
	浅川町	577	540	3,120	123	388	66		
	古殿町	333	510	1,700	6	130	49	134	14
小計	9,575	539	51,570	5,707	2,576	715	507	70	
県南	白河市	3,620	556	20,100	773	2,817	30		
	西郷村	937	551	5,160		416	516	5	
	泉崎村	696	562	3,910	477	219			
	中島村	550	581	3,200	550				
	矢吹町	1,320	568	7,500	1,320				
	棚倉町	953	542	5,170	457	494	2		
	矢祭町	374	502	1,880	365		1	6	2
	塙町	647	500	3,240	566	30	11	23	17
	鮫川村	311	494	1,540		18	221	47	25
	小計	9,408	550	51,700	4,508	3,994	781	81	44

1 水稲生産状況と標高別作付面積（平成25年産）

地域区分	水稲作付面積 (ha)	10a 当たり収量 (kg)	玄米収穫量 (t)	標高別水稲作付面積 (ha)					
				300m 未満	300～400m	400～500m	500～600m	600m 以上	
会津	会津若松市	4,640	621	28,800	3,727	193	67	653	
	磐梯町	404	621	2,510	183	119	102		
	猪苗代町	2,100	629	13,200				2,046	54
	小計	7,144	623	44,510	3,910	312	169	2,699	54
喜多方	喜多方市	5,730	614	35,200	5,108	556	61	5	
	北塩原村	204	617	1,260	115	35	33	21	
	西会津町	676	549	3,710	634	30	12		
	小計	6,610	608	40,170	5,857	621	106	26	
会津坂下	会津坂下町	2,550	633	16,100	2,550				
	湯川村	947	635	6,010	947				
	柳津町	307	588	1,810	189	72	33	5	8
	三島町	46	534	246	22	20	4		
	金山町	109	564	615	4	100	5		
	昭和村	184	569	1,050		13	116	43	12
	会津美里町	2,880	631	18,200	2,804	76			
	小計	7,023	627	44,031	6,516	281	158	48	20
南会津	下郷町	486	549	2,670			117	350	19
	只見町	390	567	2,210		141	238	11	
	南会津町	1,090	560	6,100			177	774	139
	小計	1,966	558	10,980		141	532	1,135	158
相双	相馬市	1,560	515	8,030	1,531	3	26		
	南相馬市	124	513	636	124				
	新地町	522	509	2,660	522				
	飯舘村	*	*	*	*	*	*	*	*
	小計	*	*	*	*	*	*	*	*
双葉	広野町	109	513	559	108	1			
	檜葉町	3	233	7	3	0			
	富岡町								
	川内村	102	592	604		15	63	24	
	大熊町								
	双葉町								
	浪江町								
	葛尾村								
	小計	214	547	1,170	111	16	63	24	
いわき	いわき市	4,310	515	22,200	3,750	220	283	50	7

2 平成25年産米の検査結果（平成26年10月31日現在）

(1) 種類別検査数量

(単位：トン、%)

県	総計	水稻うるち玄米	水稻もち玄米	醸造用玄米
福島	272,523	267,556	3,414	1,553
うち1等数量	249,265	245,625	2,454	1,186
1等比率	91.5	91.8	71.9	76.4

*醸造用玄米については、1等数量、1等比率に「特上」、「特等」を含む。

(2) 銘柄別検査数量

ア 水稻うるち玄米

品 種	産 地	総 計 (t)	等級比率 (%)			
			1 等	2 等	3 等	規格外
あきたこまち	福島	7,445	87.1	10.9	1.9	0.1
あきだわら		294	73.9	25.7	0.4	0.0
LGCソフト		5	83.6	16.4		
おきにいり		94	52.8	12.2	27.6	7.4
コシヒカリ		168,842	95.2	4.4	0.3	0.1
五百川		223	83.9	13.2	2.9	0.0
ササニシキ		192	75.0	24.3	0.5	0.1
たかねみのり		347	62.0	36.6	1.3	0.1
チヨニシキ		6,752	73.0	24.5	2.0	0.5
つくばSD1号		35	69.9	30.1		
天のつぶ		10,337	75.6	21.4	2.8	1.2
はえぬき		475	75.7	23.0	0.4	0.8
ひとめぼれ		64,499	92.4	6.8	0.5	0.2
ふくみらい		17	71.1	23.7	5.2	
まいひめ		496	75.0	21.5	3.5	
瑞穂黄金		109	73.9	23.5	2.7	
みどり豊		8	100.0			
ミルキークイーン		3,497	90.6	8.6	0.4	0.3
ミルキープリンセス		241	86.7	11.1	2.2	
夢ごこち		178	98.4	1.3	0.4	
総 計		264,086				

イ 水稻もち玄米

品 種	産 地	総 計 (t)	等級比率 (%)			
			1 等	2 等	3 等	規格外
朝紫	福島	2				100.0
こがねもち		1,743	57.0	38.0	4.4	0.6
ヒメノモチ		1,659	87.7	11.5	0.7	0.1
総 計		3,404				

ウ 醸造用玄米

品 種	産 地	総 計 (t)	等級比率 (%)					
			特上	特等	1 等	2 等	3 等	規格外
五百万石	福島	754		0.5	82.3	16.7	0.3	
華吹雪		112			72.8	21.3	6.0	
美山錦		159			70.1	27.2	2.7	
夢の香		485			75.7	23.6	0.7	
総 計		1,510						

※「平成25年産米の農産物検査結果（速報値）（平成26年3月31日現在）」
（平成26年4月21日農林水産省生産局農産部公表）より作成した。

3 平成24年産水稻種子の品種別配付実績

地域区分	合計	コシヒカリ	ひとめぼれ	天のつぶ	ふくみらい	あきた こまち	チヨニシキ
県 計	2,064,980	1,317,240	489,400	69,980		49,340	61,540
中 通 り	1,200,260	770,860	274,180	42,300		18,800	57,140
会 津	658,840	404,800	183,740	6,240		28,700	2,060
浜 通 り	205,880	141,580	31,480	21,440		1,840	2,340
農 林 事 務 所	県 北	266,540	220,560	25,880	9,560	740	2,500
	県 中	648,980	356,980	180,000	24,180	17,300	47,780
	県 南	284,740	193,320	68,300	8,560	760	6,860
	会 津	604,400	392,520	153,840	6,220	23,600	1,820
	南 会 津	54,440	12,280	29,900	20	5,100	240
	相 双	78,560	37,660	19,440	16,520	1,400	220
	い わ き	127,320	103,920	12,040	4,920	440	2,120
県 北	福 島 市	73,740	56,760	8,280	4,820	80	1,060
	川 俣 町	6,800	5,200	940	60	180	
	小 計	80,540	61,960	9,220	4,880	260	1,060
伊 達	伊 達 市	38,600	36,080	900	760	20	
	桑 折 町	10,840	9,840	200	420		
	国 見 町	10,060	8,660	580	560		
	小 計	59,500	54,580	1,680	1,740	20	
安 達	二 本 松 市	57,440	43,160	9,920	1,000	440	1,260
	本 宮 市	40,160	36,000	2,280	1,220		60
	大 玉 村	28,900	24,860	2,780	720	20	120
	小 計	126,500	104,020	14,980	2,940	460	1,440
県中	郡 山 市	272,160	152,720	76,880	10,980	15,560	4,580
田 村	田 村 市	41,520	5,780	22,840	1,020	340	9,020
	三 春 町	12,400	9,400	2,100	160		80
	小 野 町	33,240	1,960	24,120	440	920	4,380
	小 計	87,160	17,140	49,060	1,620	1,260	13,480
須 賀 川	須 賀 川 市	177,760	128,840	33,180	8,420	280	3,680
	鏡 石 町						
	天 栄 村						
	石 川 町	40,640	26,220	7,020	880	120	5,280
	玉 川 村	15,460	13,380	1,240	280		200
	平 田 村	22,280	260	6,720	300		14,320
	浅 川 町	27,600	16,660	4,820	1,660	60	3,620
	古 殿 町	5,920	1,760	1,080	40	20	2,620
	小 計	289,660	187,120	54,060	11,580	480	29,720

平成25年播種用として、福島県米改良協会から配付した種子の数量を
事業所の所在する市町村別に集計したものの。

(単位：kg)

まいひめ	たかね みのり	夢の香	五百万石	華吹雪	こがねもち	ヒメノモチ	あぶくまもち
3,560	4,520	2,940	4,920	240	46,060	15,240	
1,340	920	460	260		30,720	3,280	
2,160	1,620	2,480	4,660	240	10,600	11,540	
60	1,980				4,740	420	
20		100	20		7,100	60	
1,320	660	280	240		17,280	2,960	
	260	80			6,340	260	
2,000	460	1,100	4,580	240	8,220	9,800	
160	1,160	1,380	80		2,380	1,740	
	1,900				1,220	200	
60	80				3,520	220	
		80	20		2,620	20	
					400	20	
		80	20		3,020	40	
		20			820		
					380		
					260		
		20			1,460		
					1,660		
					600		
20					360	20	
20					2,620	20	
1,220	40	160	240		8,060	1,720	
80	540				1,660	240	
					660		
					1,100	320	
80	540				3,420	560	
		120			3,140	100	
					960	160	
					360	0	
					360	320	
20					740	20	
	80				240	80	
20	80	120			5,800	680	

3 平成24年産水稻種子の品種別配付実績

地域区分		合計	コシヒカリ	ひとめぼれ	天のつぶ	ふくみらい	あきた こまち	チヨニシキ
県 南	白河市	123,860	85,120	30,760	3,780		320	1,240
	西郷村	25,140	5,600	17,840	400		200	520
	泉崎村	19,780	13,660	5,600	200			60
	中島村	17,880	14,060	2,640	920			
	矢吹町	37,760	30,400	4,700	1,880			60
	棚倉町	26,000	23,280	1,420	440		40	160
	矢祭町	6,500	5,520	380	20			360
	塙町	16,880	13,020	2,080	140		100	660
	鮫川村	10,940	2,660	2,880	780		100	3,800
	小計	284,740	193,320	68,300	8,560		760	6,860
会 津	会津若松市	149,180	94,680	34,720	1,200		14,240	40
	磐梯町							
	猪苗代町	82,160	3,560	57,420	1,120		8,500	500
	小計	231,340	98,240	92,140	2,320		22,740	540
喜 多 方	喜多方市	159,100	123,440	26,720	2,420		280	1,020
	北塩原村							
	西会津町	17,200	14,000	2,240	100		100	
	小計	176,300	137,440	28,960	2,520		380	1,020
会 津 坂 下	会津坂下町	71,820	60,100	8,660	620		20	200
	湯川村	21,060	19,060	1,560	280			
	柳津町	8,780	5,940	2,160			180	
	三島町	720	320	280			40	
	金山町	2,480	1,380	800	20			60
	昭和村	6,060	20	5,500			140	
	会津美里町	85,840	70,020	13,780	460		100	
	小計	196,760	156,840	32,740	1,380		480	260
南 会 津	下郷町	14,800	1,660	9,080			1,640	
	只見町	10,900	5,920	3,720	20		160	
	南会津町	28,740	4,700	17,100			3,300	240
	小計	54,440	12,280	29,900	20		5,100	240

平成25年播種用として、福島県米改良協会から配付した種子の数量を
事業所の所在する市町村別に集計したもの。

(単位：kg)

まいひめ	たかね みのり	夢の香	五百万石	華吹雪	こがねもち	ヒメノモチ	あぶくまもち
		40			2,560	40	
					540	40	
		20			240		
					260		
		20			700		
					660		
	20				180	20	
	20				740	120	
	220				460	40	
	260	80			6,340	260	
100	400	700	600		1,560	940	
1,740					780	8,540	
1,840	400	700	600		2,340	9,480	
20	40	360	2,120	240	2,440		
			160		600		
20	40	360	2,280	240	3,040		
			1,500		720		
					160		
	20				440	40	
					60	20	
		40			180		
140					180	80	
			200		1,100	180	
140	20	40	1,700		2,840	320	
	200	300			720	1,200	
		180	80		740	80	
160	960	900			920	460	
160	1,160	1,380	80		2,380	1,740	

3 平成24年産水稻種子の品種別配付実績

地域区分		合計	コシヒカリ	ひとめぼれ	天のつぶ	ふくみらい	あきた こまち	チヨニシキ
相 双	相馬市	44,940	26,800	8,660	8,200		360	
	南相馬市	6,340	260	2,640	3,440			
	新地町	15,600	7,060	4,000	4,360		40	
	飯舘村	0	0	0	0			
	小計	66,880	34,120	15,300	16,000		400	
双 葉	広野町	4,380	3,060	700	520			
	檜葉町	200	100	80				
	富岡町							
	川内村	7,100	380	3,360			1,000	220
	大熊町							
	双葉町							
	浪江町							
	葛尾村							
	小計	11,680	3,540	4,140	520		1,000	220
いわき	いわき市	127,320	103,920	12,040	4,920		440	2,120

平成25年播種用として、福島県米改良協会から配付した種子の数量を
事業所の所在する市町村別に集計したもの。

(単位：kg)

まいひめ	たかね みのり	夢の香	五百万石	華吹雪	こがねもち	ヒメノモチ	あぶくまもち
					840	80	
					0		
					140		
					0		
					980	80	
					100		
					20		
	1,900				120	120	
	1,900				240	120	
60	80				3,520	220	

4 地力の維持増強（平成25年）

地域区分	水稻 作付 面積 (ha)	有機物の施用								
		わ　　ら				堆　き　　ゆ　　う　　肥				
		施用 面積 (ha)	同左 割合 (%)	施用量 (風乾) (t)	同左10a 当たり (kg)	施用 面積 (ha)	同左 割合 (%)	施用 量 (t)	同左10a 当たり (kg)	
県　　計	68,200	51,771	76	355,214	686	6,356	9	59,103	930	
中　通　り	38,700	26,002	67	158,729	610	4,254	11	38,883	914	
会　　津	22,700	20,113	89	154,895	770	1,487	7	15,070	1,013	
浜　通　り	6,730	5,656	84	41,590	735	615	9	5,150	837	
農 林 事 務 所	県　北	8,956	5,101	57	32,575	639	611	7	4,346	711
	県　中	20,348	14,315	70	84,004	587	2,326	11	24,330	1,046
	県　南	9,408	6,586	70	42,150	640	1,317	14	10,207	775
	会　津	20,777	18,245	88	141,609	776	1,428	7	14,280	1,000
	南会津	1,966	1,868	95	13,286	711	59	3	790	1,339
	相　双	2,420	1,777	73	12,819	721	400	17	3,000	750
	いわき	4,310	3,879	90	28,771	742	215	5	2,150	1,000
農 業 振 興 普 及 部 ・ 農 業 普 及 所	県　北	2,580	1,677	65	10,649	635	129	5	1,290	1,000
	伊　達	2,047	1,044	51	5,742	550	82	4	656	800
	安　達	4,329	2,380	55	16,184	680	400	10	2,400	600
	県　中	8,350	6,847	82	36,800	537	500	6	6,070	1,214
	田　村	2,423	1,018	42	6,181	607	606	25	6,060	1,000
	須賀川	9,575	6,450	67	41,023	636	1,220	13	12,200	1,000
	県　南	9,408	6,586	70	42,150	640	1,317	14	10,207	775
	会　津	7,144	6,715	94	52,309	779	214	3	2,140	1,000
	喜多方	6,610	5,420	82	40,650	750	793	12	7,930	1,000
	会津坂下	7,023	6,110	87	48,650	796	421	6	4,210	1,000
	南会津	1,966	1,868	95	13,286	711	59	3	790	1,339
	相　双	2,206	1,770	80	12,780	722	400	18	3,000	750
	双　葉	214	7	3	39	557				
	いわき	4,310	3,879	90	28,771	742	215	5	2,150	1,000

土 壤 改 良 資 材 の 活 用												秋 耕	
珪 カ ル			よ う り ん			ケ イ カ リ ン			含 鉄 資 材			面 積 (ha)	同 左 比 率 (%)
施 用 面 積 (ha)	施 用 量 (t)	同 左 10 a 当 たり (kg)	施 用 面 積 (ha)	施 用 量 (t)	同 左 10 a 当 たり (kg)	施 用 面 積 (ha)	施 用 量 (t)	同 左 10 a 当 たり (kg)	施 用 面 積 (ha)	施 用 量 (t)	同 左 10 a 当 たり (kg)		
2,903	1,739	60	4,542	1,847	41	8,553	4,652	54	1,326	718	54	30,482	45
1,700	1,081	64	2,777	1,139	41	1,652	884	54	658	379	58	18,038	47
515	227	44	707	285	40	6,422	3,479	54	426	183	43	6,928	31
688	431	63	1,058	423	40	479	289	60	242	156	64	5,516	82
122	74	60	636	233	37	315	131	42	115	52	46	4,206	47
1,420	896	63	1,868	742	40	1,082	651	60	397	239	60	7,712	38
158	111	70	273	164	60	255	102	40	146	88	60	6,120	65
434	178	41	523	209	40	5,710	3,093	54	403	169	42	5,748	28
81	49	60	184	76	41	712	386	54	23	14	61	1,180	60
94	75	80	347	139	40	161	97	60	188	113	60	2,068	85
594	356	60	711	284	40	318	192	60	54	43	80	3,448	80
81	49	60	301	99	33	290	116	40	5	3	50	1,677	65
36	22	60	195	78	40	25	15	60	40	8	20	1,229	60
5	3	60	140	56	40				70	42	60	1,300	30
335	265	79	439	170	39	690	415	60	65	40	62	5,428	65
485	291	60	329	132	40	2	1	50	242	145	60	484	20
600	340	57	1,100	440	40	390	235	60	90	54	60	1,800	19
158	111	70	273	164	60	255	102	40	146	88	60	6,120	65
380	152	40	243	97	40	1,587	952	60	333	133	40	2,215	31
4	6	150	180	72	40	1,663	665	40	30	12	40	1,190	18
50	20	40	100	40	40	2,460	1,476	60	40	24	60	2,343	33
81	49	60	184	76	41	712	386	54	23	14	61	1,180	60
94	75	80	210	84	40	158	95	60	188	113	60	1,875	85
			137	55	40	3	2	67				193	90
594	356	60	711	284	40	318	192	60	54	43	80	3,448	80

5 稲わら・もみがらの発生量及び利用状況（平成25年）

稲わらの利用（平成25年）

地域区分	玄米 収穫量 (t)	稲わらの 発生量 (t)	稲わらの利用										焼却 (t)	その他 (廃棄等) (t)	
			利用量 合計 (t)	利用率 合計 (%)	すき 込み	利 用 量 の 内 訳 (%)			畜 産			加 工			
						耕 種			飼 料						
						堆肥	マルチ	小計	飼料	敷料	小計				
県 計	382,600	477,306	470,343	99	75	7	5	12	9	4	13	0	579	5,651	
中 通 り	208,200	250,969	244,548	97	67	9	7	16	11	5	16	0	78	5,610	
会 津	139,700	176,749	176,248	100	84	6	3	9	5	3	8	0	501	0	
浜 通 り	34,700	49,588	49,547	100	82	2	1	3	12	3	15	0	0	41	
農 林 事 務 所	県 北	46,800	59,436	55,958	94	61	5	21	26	8	4	12	0	30	3,448
	県 中	109,740	129,494	126,550	98	69	11	2	13	13	3	16	1	48	2,162
	県 南	51,700	62,040	62,040	100	68	7	5	12	10	10	20	0	0	0
	会 津	128,711	163,463	162,962	100	84	6	3	9	5	3	8	0	501	0
	南 会 津	10,980	13,286	13,286	100	91	6	1	7	1	1	2	0	0	0
	相 双	12,496	17,620	17,579	100	81	3	1	4	9	6	15	0	0	41
	い わ き	22,200	31,968	31,968	100	82	2	1	3	14	1	15	0	0	0
農 業 振 興 普 及 部 ・ 農 業 普 及 所	県 北	12,900	16,383	13,270	81	80	7	6	14	4	3	6	0	0	3,113
	伊 達	10,610	13,475	13,340	99	53	4	39	43	0	4	4	0	0	135
	安 達	23,290	29,578	29,348	99	56	5	20	25	14	5	19	0	30	200
	県 中	45,800	54,044	51,100	96	81	5	2	7	9	2	11	1	48	2,162
	田 村	12,370	14,597	14,597	100	42	28	2	30	22	6	28	0	0	0
	須 賀 川	51,570	60,853	60,853	100	66	12	3	15	15	3	18	1	0	0
	県 南	51,700	62,040	62,040	100	68	7	5	12	10	10	20	0	0	0
	会 津	44,510	56,528	56,028	99	81	10	5	15	3	1	4	0	500	0
	喜 多 方	40,170	51,016	51,015	100	83	2	2	4	6	7	13	0	1	0
	会 津 坂 下	44,031	55,919	55,919	100	87	5	1	6	6	1	7	0	0	0
	南 会 津	10,980	13,286	13,286	100	91	6	1	7	1	1	2	0	0	0
	相 双	11,326	15,970	15,970	100	80	3	1	4	10	6	16	0	0	0
	双 葉	1,170	1,650	1,609	98	92	1	5	6	1	1	2	0	0	41
い わ き	22,200	31,968	31,968	100	82	2	1	3	14	1	15	0	0	0	

5 稲わら・もみがらの発生量及び利用状況（平成25年）

もみがらの利用（平成25年）

地域区分	玄米 収穫量 (t)	稲がらの 発生量 (t)	稲がらの利用										焼却 (t)	その他 (廃棄等) (t)	
			利用量 合計 (t)	利用率 合計 (%)	利用量の内訳(%)					畜産	くん炭	燃料			
					耕種										
					堆肥	床土 代替	マルチ	暗渠 資材	小計						
県計	68,200	99,483	95,604	96	48	2	11	4	65	26	8	0	122	4,372	
中通り	38,700	54,142	50,637	94	45	1	10	4	60	34	5	0	22	4,098	
会津	22,700	36,320	36,220	100	54	4	15	3	76	8	16	0	100	0	
浜通り	6,730	9,021	8,747	97	37	1	1	4	43	56	2	0	0	274	
農林 事務所	県北	46,800	12,168	11,640	96	39	1	15	2	57	41	2	0	0	528
	県中	109,740	28,532	25,555	90	58	1	6	5	70	24	5	1	22	3,570
	県南	51,700	13,442	13,442	100	25	0	15	5	45	48	7	0	0	0
	会津	128,711	33,465	33,365	100	54	4	14	3	75	9	16	0	100	0
	南会津	10,980	2,855	2,855	100	56	1	28	1	86	1	12	1	0	0
	相双	12,496	3,249	2,975	92	67	2	2	5	76	20	3	0	0	274
	いわき	22,200	5,772	5,772	100	21	0	0	3	24	75	1	0	0	0
農業 振興普及部・ 農業普及所	県北	12,900	3,354	3,019	90	59	0	17	0	76	24	0	0	0	335
	伊達	10,610	2,759	2,566	93	38	2	18	2	60	37	3	0	0	193
	安達	23,290	6,055	6,055	100	29	2	12	3	46	52	2	0	0	0
	県中	45,800	11,908	8,931	85	50	1	5	2	58	40	1	1	22	3,570
	田村	12,370	3,216	3,216	100	45	3	2	5	55	31	14			
	須賀川	51,570	13,408	13,408	100	67	1	7	7	82	12	5	1	0	0
	県南	51,700	13,442	13,442	100	25	0	15	5	45	48	7	0	0	0
	会津	44,510	11,573	11,473	99	69	7	10	1	87	3	10	0	100	0
	喜多方	40,170	10,444	10,444	100	30	3	14	2	49	18	33	0	0	0
	会津坂下	44,031	11,448	11,448	100	61	3	19	5	88	6	6	0	0	0
	南会津	10,980	2,855	2,855	100	56	1	28	1	86	1	12	1	0	0
	相双	11,326	2,945	2,945	100	68	2	2	5	77	20	3			
	双葉	1,170	304	30	10	10	10	10	10	40	60				274
いわき	22,200	5,772	5,772	100	21	0	0	3	24	75	1				

5 稲わら・もみがらの発生量及び利用状況（平成25年）

もみがらの利用（共同乾燥調製（貯蔵）施設分）（平成25年）

地域区分	共乾施設 における 玄米の 処理量 (t)	共乾施設 における 稲がらの 発生量 (t)	稲がらの利用（うち共同乾燥調製（貯蔵）施設分）										その他 (廃棄等) (t)		
			利用量		利用量の内訳(%)							畜産		くん炭	燃料
			合計 (t)	利用率 (%)	耕種										
					堆肥	床土 代替	マルチ	暗渠 資材	小計						
県計	59,037	15,202	14,884	98	47	2	7	6	62	35	3	0	250		
中通り	29,684	7,573	7,291	96	50	2	8	6	66	31	4	0	214		
会津	21,493	5,587	5,587	100	55	2	7	8	72	24	3	0	0		
浜通り	7,860	2,042	2,006	98	14	1	2	3	20	80	0	0	36		
農 林 事 務 所	県北	6,998	1,819	1,713	94	36	3	13	1	53	46	1	0	106	
	県中	14,546	3,783	3,607	95	48	2	5	6	61	33	6	0	108	
	県南	8,140	1,971	1,971	100	65	2	7	9	83	14	3	0	0	
	会津	20,293	5,275	5,275	100	54	3	6	9	72	25	3	0	0	
	南会津	1,200	312	312	100	60	1	24	1	86	1	13	0	0	
	相双	2,679	695	659	95	0	0	0	0	0	100	0	0	36	
	いわき	5,181	1,347	1,347	100	21	1	3	5	30	70	0	0	0	
農 業 振 興 普 及 部 ・ 農 業 普 及 所	県北	1,561	406	317	78	46	0	9	0	55	45	0	0	89	
	伊達	3,139	816	799	98	41	2	17	2	62	35	3	0	17	
	安達	2,298	597	597	100	25	5	10	0	40	60	0	0	0	
	県中	5,210	1,355	1,179	92	30	1	5	5	41	57	1	1	108	
	田村	1,980	515	515	100	17	3	1	4	25	55	20			
	須賀川	7,356	1,913	1,913	100	67	2	7	7	83	12	5	0	0	
	県南	8,140	1,971	1,971	100	65	2	7	9	83	14	3			
	会津	7,548	1,962	1,962	100	55	0	0	10	65	35	0	0	0	
	喜多方	4,186	1,088	1,088	100	30	2	2	14	48	50	2			
	会津坂下	8,559	2,225	2,225	100	66	5	14	5	90	5	5	0	0	
	南会津	1,200	312	312	100	60	1	24	1	86	1	13	0	0	
	相双	2,542	659	659	100						100				
	双葉	137	36											36	
いわき	5,181	1,347	1,347	100	21	1	3	5	30	70					

6 農業機械，施設の普及と利用状況（平成25年）

（1）田植機及び収穫機

地域区分	田植機利用面積(ha)				機構別利用面積(ha)			乳苗	
	6条 植え 未満	6条 植え	8条 植え 以上	合計	施肥 田植機	成苗 田植機	不耕起 田植機		
県計	28,845	36,917	2,482	65,906	14,043	802	392	1,516	
中通り	20,104	17,710	738	38,552	3,456	485	5	0	
会津	4,310	17,203	1,587	20,762	8,173	280	386	1,516	
浜通り	4,431	2,004	157	6,592	2,414	37	1		
農林事務所	県北	5,954	2,897	79	8,930	383	37		0
	県中	6,933	12,752	597	20,282	1,000	370	5	
	県南	7,217	2,061	62	9,340	2,073	78		
	会津	4,206	15,247	1,255	20,708	8,173	280		
	南会津	104	1,956	332	54			386	1,516
	相双	914	1,368	122	2,404	1,988	16	1	
	いわき	3,517	636	35	4,188	426	21		
県北	福島市	2,188	110	26	2,324	20	4		0
	川俣町	230			230	2	5		0
	小計	2,418	110	26	2,554	22	9		0
伊達	伊達市	937	220	13	1,170	60			
	桑折町	373	72		445	40	6		
	国見町	383	49		432	30	1		
	小計	1,693	341	13	2,047	130	7		
安達	二本松市	846	1,185	19	2,050	61	12		
	本宮市	583	726	21	1,330	80	7		
	大玉村	414	535		949	90	2		
	小計	1,843	2,446	40	4,329	231	21		
県中	郡山市	983	6,918	383	8,284	397	30	5	
田村	田村市	1,335	120	45	1,500	265	8		
	三春町	342	43		385	8	2		
	小野町	482	56		538	6			
	小計	2,159	219	45	2,423	279	10		
須賀川	須賀川市	1,835	2,960	85	4,880	160	240		
	鏡石町	370	510	18	898	54	20		
	天栄村	395	491	10	896	23	38		
	石川町	365	567	14	946	10	20		
	玉川村	231	264	5	500	10	7		
	平田村	225	320		545	15	5		
	浅川町	235	305	37	577	30			
	古殿町	135	198		333	22			
小計	3,791	5,615	169	9,575	324	330			

苗別機械移植面積 (ha)				収 穫 機						
稚苗	中苗	成苗	合計	バインダ		自脱型コンバイン			汎用型コンバイン	
				台数 (台)	利用 面積 (ha)	台数 (台)	5条刈 以上	利用 面積 (ha)	台数 (台)	利用 面積 (ha)
39,129	27,899	1,084	65,937	20,775	7,203	24,958	693	58,755	7	37
30,320	7,716	516	38,552	15,314	6,329	13,041	176	32,251	7	37
3,208	19,229	531	20,793	1,216	132	8,884	447	20,641		
5,601	954	37	6,592	4,245	742	3,033	70	5,863		
8,578	315	37	8,930	8,091	1,568	3,684	27	7,109	4	
13,301	6,580	401	20,282	5,965	4,101	7,048	102	16,394	3	37
8,441	821	78	9,340	1,258	660	2,309	47	8,748		
3,154	17,273	281	20,708	385	117	7,022	444	20,622		
54	1,956	250	85	831	15	1,862	3	19		
1,614	774	16	2,404	45	42	783	40	2,375		
3,987	180	21	4,188	4,200	700	2,250	30	3,488		
2,114	206	4	2,324	3,625	477	803	6	1,872	4	
116	109	5	230	976	91	147		140		
2,230	315	9	2,554	4,601	568	950	6	2,012	4	
1,170			1,170	1,150	230	325	7	940		
439		6	445	170	90	116	4	355		
431		1	432	340	80	73	7	352		
2,040		7	2,047	1,660	400	514	18	1,647		
2,038		12	2,050	880	350	1,250		1,450		
1,323		7	1,330	580	150	600	2	1,130		
947		2	949	370	100	370	1	870		
4,308		21	4,329	1,830	600	2,220	3	3,450		
6,004	2,250	30	8,284	1,095	430	2,580	30	7,823	1	31
195	1,297	8	1,500	2,050	937	800	12	800	2	6
25	358	2	385	190	190	204		205		
62	476		538	260	260	216	5	275		
282	2,131	10	2,423	2,500	1,387	1,220	17	1,280	2	6
3,927	713	240	4,880	755	775	1,820	30	4,105		
762	116	20	898	65	65	390	7	833		
633	224	39	896	125	130	345	8	766		
679	247	20	946	530	502	185	5	444		
392	101	7	500	170	190	133	2	310		
205	335	5	545	315	265	130	1	280		
255	292	30	577	175	165	180	1	412		
162	171		333	235	192	65	1	141		
7,015	2,199	361	9,575	2,370	2,284	3,248	55	7,291		

6 農業機械，施設の普及と利用状況（平成25年）

（1）田植機及び収穫機

地域区分		田植機利用面積(ha)				機構別利用面積(ha)			乳苗
		6条 植え 未満	6条 植え	8条 植え 以上	合計	施肥 田植機	成苗 田植機	不耕起 田植機	
県 南	白河市	2,884	681	35	3,600	829			
	西郷村	747	144		891	369			
	泉崎村	557	112	27	696	111			
	中島村	397	153		550	95			
	矢吹町	806	514		1,320	349			
	棚倉町	695	256		951	103			
	矢祭町	295	79		374	71			
	塙町	525	122		647	95	3		
	鮫川村	311			311	51	75		
	小計	7,217	2,061	62	9,340	2,073	78		
会 津	会津若松市	403	3,900	309	4,612	376	32		
	磐梯町	46	315	44	405	21	5		
	猪苗代町	28	1,870	197	2,095	408	23		
	小計	477	6,085	550	7,112	805	60		
喜 多 方	喜多方市	958	4,402	340	5,700	5,510	190		
	北塩原村	88	112		200	200			
	西会津町	286	320	67	673	673			
	小計	1,332	4,834	407	6,573	6,383	190		
会 津 坂 下	会津坂下町	1,013	1,407	130	2,550	250	10		
	湯川村	501	426	20	947	130	5		
	柳津町	232	75		307	50	5		
	三島町	46			46				
	金山町	109			109	20			
	昭和村	164	20		184	35			
	会津美里町	332	2,400	148	2,880	500	10		
小計	2,397	4,328	298	7,023	985	30			
南 会 津	下郷町	20	486	80	10			91	385
	只見町	18	390	69	11			163	216
	南会津町	66	1,080	183	33			132	915
	小計	104	1,956	332	54			386	1,516
相 双	相馬市	517	964	73	1,554	1,422	12		
	南相馬市	60	51	10	121	121			
	新地町	193	295	27	515	445	4	1	
	飯舘村								
	小計	770	1,310	110	2,190	1,988	16	1	
双 葉	広野町	65	32	12	109				
	檜葉町		3		3				
	富岡町								
	川内村	79	23		102				
	大熊町								
	双葉町								
	浪江町								
	葛尾村								
小計	144	58	12	214					
いわき	いわき市	3,517	636	35	4,188	426	21		

苗別機械移植面積(ha)				収 穫 機						
稚苗	中苗	成苗	合計	バインダ		自脱型コンバイン			汎用型コンバイン	
				台数 (台)	利用 面積 (ha)	台数 (台)	5条刈 以上	利用 面積 (ha)	台数 (台)	利用 面積 (ha)
3,377	252		3,629	410	101	854	11	3,548		
786	115		901	92	25	187	4	921		
632	71		703	61	20	141	2	684		
506	47		553	63	18	182	3	535		
1,182	51		1,233	189	58	362	11	1,176		
912	40		952	110	165	265	7	788		
376	15		391	80	94	64	2	297		
553	101	3	657	178	105	163	6	552		
117	129	75	321	75	74	91	1	247		
8,441	821	78	9,340	1,258	660	2,309	47	8,748		
585	4,010	32	4,627	22	9	1,659	93	4,645		
18	385	5	408	6	3	171	15	405		
14	2,039	24	2,077	4	2	502	95	2,079		
617	6,434	61	7,112	32	14	2,332	203	7,129		
627	4,883	190	5,700	91	25	2,033	68	5,675		
	200		200	14	5	96	8	195		
158	515		673	55	15	448	5	658		
785	5,598	190	6,573	160	45	2,577	81	6,528		
500	2,040	10	2,550	20	6	642	50	2,544		
10	932	5	947	3	1	227	30	946		
25	277	5	307	50	15	230	15	292		
2	44		46	20	6	36	1	40		
100	9		109	50	15	66	3	94		
115	69		184	30	9	96	1	175		
1,000	1,870	10	2,880	20	6	816	60	2,874		
1,752	5,241	30	7,023	193	58	2,113	160	6,965		
10	486	100	34	332	2	452				
11	390	50	14	95	9	376				
33	1,080	100	37	404	4	1,034	3	19		
54	1,956	250	85	831	15	1,862	3	19		
953	589	12	1,554	30	27	453	19	1,533		
121			121			122	8	124		
326	185	4	515	15	15	142	11	507		
1,400	774	16	2,190	45	42	717	38	2,164		
109			109			25	1	109		
3			3			1	1			
102			102			40		102		
214			214			66	2	211		
3,987	180	21	4,188	4,200	700	2,250	30	3,488		

6 農業機械、施設の普及と利用状況（平成25年）

（2）共同育苗施設

地域区分	共同育苗施設数					同左処理面積（ha）					
		50ha未満	50～100ha	100～200ha	200ha以上		50ha未満	50～100ha	100～200ha	200ha以上	
県計	91(3)	40	20	22(2)	9(1)	6,788	954	778	2,890	2,266	
中通り	56	22	15	15	4	3,554	467	494	1,834	859	
会津	28	18	4	4	2	1,772	457	284	573	458	
浜通り	7(3)		1	3(2)	3(1)	1,462	30		483	949	
農林事務所	県北	23	8	3	9	3	2,212	170	173	1,260	609
	県中	29	14	9	5	1	1,036	297	123	466	250
	県南	4		3	1		306		198	108	
	会津	22	15	3	3	1	1,227	369	200	425	233
	南会津	6	3	1	1	1	545	88	84	148	225
	相双	2(3)		1	1(2)	(1)	171	30		141	
	いわき	5			2	3	1,291			342	949
県北	福島市	5	1		3	1	598	30		359	209
	川俣町	1	1				3	3			
	小計	6	2		3	1	601	33		359	209
伊達	伊達市	6	1	2	3		519	28	104	387	
	桑折町	1			1		192			192	
	国見町	1			1		194			194	
	小計	8	1	2	5		905	28	104	773	
安達	二本松市	3			1	2	528			128	400
	本宮市	4	4				91	91			
	大玉村	2	1	1			87	18	69		
	小計	9	5	1	1	2	706	109	69	128	400
県中	郡山市	4	2		2		390	44		346	
田村	田村市	16	8	7	1		63	163			
	三春町	2	1	1			25	25			
	小野町	2	1		1		63		63		
	小計	20	10	8	2		151	188	63		
須賀川	須賀川市	1			1		120			120	
	鏡石町										
	天栄村										
	石川町	3	2			1	315	65			250
	玉川村										
	平田村										
	浅川町	1		1			60		60		
	古殿町										
小計	5	2	1	1	1	495	65	60	120	250	

※ 被災等の原因により稼働の無かった育苗施設については括弧書きで記入した。

苗の種類別								出荷段階別					
乳 苗		稚 苗		中 苗		成 苗		出芽苗		緑化苗		硬化苗	
個所 数	面積 (ha)	個所 数	面積 (ha)	個所 数	面積 (ha)	個所 数	面積 (ha)	個所 数	面積 (ha)	個所 数	面積 (ha)	個所 数	面積 (ha)
1	30	59	5,367	22	1,413	2	39	28	1,341	19	2,010	72	3,426
		45	3,546	1	108			19	938	14	725	42	1,992
		8	395	21	1,305	1	33	8	319			27	1,341
1	30	6	1,426			1	6	1	84	5	1,285	3	93
		23	2,212					13	719	12	626	21	867
		19	1,136					3	85			19	1,051
		3	198	1	108			3	133	2	99	2	74
		5	270	17	962			4	187			22	960
		3	125	4	343	1	33	4	132			5	381
1	30	1	141					1	84			2	87
		5	1,285			1	6			5	1,285	1	6
		5	598							5	360	5	238
		1	3									1	3
		6	601							5	360	6	241
		6	519					5	192	5	143	6	184
		1	192					1	100			1	92
		1	194							1	122	1	72
		8	905					6	292	6	265	8	348
		3	528					3	409			3	119
		4	91					3	10	1	1	4	80
		2	87					1	8				79
		9	706					7	427	1	1	7	278
		4	390					2	25			4	365
		8	163									8	163
		1	25									1	25
		1	63									1	63
		10	251									10	251
		1	120									1	120
		3	315					1	60			3	255
		1	60									1	60
		5	495					1	60			5	435

6 農業機械、施設の普及と利用状況（平成25年）

（2）共同育苗施設

地域区分		共同育苗施設数				同左処理面積（ha）			
		50ha未満	50～100ha	100～200ha	200ha以上	50ha未満	50～100ha	100～200ha	200ha以上
県南	白河市	1		1		108		108	
	西郷村								
	泉崎村	1	1			62	62		
	中島村	1	1			82	82		
	矢吹町								
	棚倉町								
	矢祭町								
	塙町								
	鮫川村	1	1			54	54		
小計	4	3	1		306	198	108		
会津	会津若松市								
	磐梯町								
	猪苗代町								
	小計								
喜多方	喜多方市	1	1			39	39		
	北塩原村								
	西会津町	1			1	233			233
	小計	2	1		1	272	39		233
会津坂下	会津坂下町	4	1	1	2	390	35	80	275
	湯川村	3	3			70	70		
	柳津町								
	三島町	1	1			25	25		
	金山町	1		1		60		60	
	昭和村	1			1	150			150
	会津美里町	10	9	1		260	200	60	
	小計	20	14	3	3	955	330	200	425
南会津	下郷町	1			1	225			225
	只見町	1			1	148			148
	南会津町	4	3	1		172	88	84	
	小計	6	3	1	1	545	88	84	148
相双	相馬市								
	南相馬市	(1)		(1)					
	新地町	1		1		141			141
	飯舘村								
	小計	1(1)		1(1)		141			141
双葉	広野町	1	1			30	30		
	檜葉町								
	富岡町								
	川内村								
	大熊町	(1)		(1)					
	双葉町	(1)			(1)				
	浪江町								
	葛尾村								
小計	1(2)	1	(1)	(1)	30	30			
いわき	いわき市	5		2	3	1,291		342	949

※ 被災等の理由により稼働の無かった育苗施設については括弧書きで記入した。

苗の種類別								出荷段階別					
乳 苗		稚 苗		中 苗		成 苗		出芽苗		緑化苗		硬化苗	
個所数	面積 (ha)	個所数	面積 (ha)	個所数	面積 (ha)	個所数	面積 (ha)	個所数	面積 (ha)	個所数	面積 (ha)	個所数	面積 (ha)
				1	108			1	43	1	17	1	48
		1	62					1	62				
		1	82							1	82		
		1	54					1	28			1	26
		3	198	1	108			3	133	2	99	2	74
				1	39			1	1			1	38
				1	233			1	83			1	150
				2	272			2	84			2	188
				4	395			1	100			4	290
				3	70							3	70
				1	25							1	25
				1	60			1	3			1	57
		1	150									1	70
		4	120	6	140							10	260
		5	270	15	690			2	103			20	772
		1	42	1	139			1	86			1	139
		1	62	1	86							1	148
		1	21	2	118	1	33	3	46			3	94
		3	125	4	343	1	33	4	132			5	381
		1	141					1	84			1	57
		1	141					1	84			1	57
1	30											1	30
1	30											1	30
		5	1,285			1	6			5	1,285	1	6

6 農業機械、施設の普及と利用状況（平成25年）

（3）共同乾燥調製（貯蔵）施設

地域区分	共同乾燥 調製（貯蔵）施設			方式別箇所数及び処理面積、出荷数量								
	総箇所数	処理面積 (ha)	出荷数量 (t)	R C			D S			C E		
				数	処理面積 (ha)	出荷数量 (t)	数	処理面積 (ha)	出荷数量 (t)	数	処理面積 (ha)	出荷数量 (t)
県計	247(40)	11,721	65,257	200	7,213	38,342	5	429	2,185	14(5)	4,079	24,731
中通り	142	5,783	30,367	136	4,870	25,070	5	429	2,185	2	484	3,113
会津	73	4,579	27,030	64	1,640	9,579				9	2,939	17,451
浜通り	32(40)	1,359	7,860	29(35)	703	3,693				3(5)	656	4,167
農林事務所	県北	34	1,348	6,597	32	1,147	5,570	3	201	1,028		
	県中	64	2,797	15,630	62	2,333	12,546	1	99	540	1	365
	県南	44	1,638	8,140	42	1,390	6,954	1	129	617	1	119
	会津	58	4,344	25,710	49	1,405	8,259				9	2,939
	南会津	15	235	1,320	15	235	1,320					
	相双	5(40)	456	2,679	3(35)	159	891				2(5)	297
	いわき	27	903	5,181	26	544	2,802				1	359
県北	福島市	6	181	909	6	181	909					
	川俣町	2	46	216	2	46	216					
	小計	8	227	1,125	8	227	1,125					
伊達	伊達市	4	435	2,168	4	332	1,630	1	103	538		
	桑折町	2	88	440	1	80	405	1	8	35		
	国見町	4	115	566	4	115	566					
	小計	10	638	3,174	9	527	2,602	2	111	573		
安達	二本松市	6	240	1,156	5	150	701	1	90	455		
	本宮市	7	188	902	7	188	902					
	大玉村	3	55	240	3	55	240					
	小計	16	483	2,298	15	393	1,843	1	90	455		
県中	郡山市	12	937	6,294	11	572	3,750				1	365
田村	田村市	9	257	1,028	9	257	1,028					
	三春町											
	小野町	4	238	952	4	238	952					
	小計	13	495	1,980	13	495	1,980					
須賀川	須賀川市	21	867	4,725	20	768	4,185	1	99	540		
	鏡石町	2	56	306	2	56	306					
	天栄村	5	152	810	5	152	810					
	石川町	5	137	722	5	137	722					
	玉川村	2	63	326	2	63	326					
	平田村											
	浅川町	1	25	135	1	25	135					
	古殿町	3	65	332	3	65	332					
	小計	39	1,365	7,356	38	1,266	6,816	1	99	540		

※被災等の理由により稼働の無かった共同乾燥調製（貯蔵）施設については括弧書きで記入した。

能力別箇所数及び処理面積										バラ出荷	
20ha未満		20～50ha		50～100ha		100～200ha		200ha以上		箇所数	数量 (t)
箇所数	処理面積 (ha)	箇所数	処理面積 (ha)	箇所数	処理面積 (ha)	箇所数	処理面積 (ha)	箇所数	処理面積 (ha)		
110(13)	1,897	82(15)	2,340	28(7)	1,935	13	1,470	14(5)	4,079	18	7,557
64	1,456	47	1,322	18	1,257	11	1,264	2	484	3	207
32	319	25	697	6	552	1	72	9	2,939	15	7,350
14(13)	122	10(15)	321	4(7)	126	1	134	3(5)	656		
8	105	16	425	6	321	4	497				
40	1,077	11	419	12	936			1	365	1	138
16	274	20	478			7	767	1	119	2	69
22	233	20	548	6	552	1	72	9	2,939	15	7,350
10	86	5	149								
(13)		(15)		2(7)	25	1	134	2(5)	297		
14	122	10	321	2	101			1	359		
1	15	3	80	2	86						
		1		1	46						
1	15	4	80	3	132						
		1	28			3	407				
1	8	1	80								
2	30	1	21	1	64						
3	38	3	129	1	64	3	407				
		4	75	1	75	1	90				
2	22	4	116	1	50						
2	30	1	25								
4	52	9	216	2	125	1	90				
1	12	4	177	6	383			1	365	1	138
3	37	5	135	1	85						
		1	20	3	218						
3	37	6	155	4	303						
18	530	1	87	2	250						
2	56										
5	152										
5	137										
2	63										
1	25										
3	65										
36	1,028	1	87	2	250						

6 農業機械、施設の普及と利用状況（平成25年）

（3）共同乾燥調製（貯蔵）施設

地域区分		共同乾燥 調製（貯蔵）施設			方式別箇所数及び処理面積、出荷数量								
		総箇所数	処理面積 (ha)	出荷数量 (t)	R C 数	処理面積 (ha)	出荷数量 (t)	D S			C E		
								数	処理面積 (ha)	出荷数量 (t)	数	処理面積 (ha)	出荷数量 (t)
県南	白河市	14	504	2,726	13	385	2,157				1	119	569
	西郷村	7	111	581	7	111	581						
	泉崎村	2	211	1,013	2	211	1,013						
	中島村	2	61	329	2	61	329						
	矢吹町	9	295	1,371	9	295	1,371						
	棚倉町												
	矢祭町	1	120	576	1	120	576						
	埴町	3	169	803	2	40	186	1	129	617			
	鮫川村	6	167	741	6	167	741						
	小計	44	1,638	8,140	42	1,390	6,954	1	129	617	1	119	569
会津	会津若松市	5	594	3,195	4	298	1,628				1	296	1,567
	磐梯町	1	72	432	1	72	432						
	猪苗代町	5	695	3,921	3	94	470				2	601	3,451
	小計	11	1,361	7,548	8	464	2,530				3	897	5,018
喜多方	喜多方市	14	946	5,831	12	264	1,645				2	682	4,186
	北塩原村	2	45	274	2	45	274						
	西会津町	2	27	218	2	27	218						
	小計	18	1,018	6,323	16	336	2,137				2	682	4,186
会津坂下	会津坂下町	4	460	2,918	3	80	500				1	380	2,418
	湯川村	5	355	2,195	4	35	220				1	320	1,975
	柳津町	2	85	484	2	85	484						
	三島町	1	10	52	1	10	52						
	金山町	2	60	331	2	60	331						
	昭和村	1	95	535	1	95	535						
	会津美里町	14	900	5,324	12	240	1,470				2	660	3,854
	小計	29	1,965	11,839	25	605	3,592				4	1,360	8,247
南会津	下郷町	5	27	147	5	27	147						
	只見町	5	105	596	5	105	596						
	南会津町	5	103	577	5	103	577						
	小計	15	235	1,320	15	235	1,320						
相双	相馬市	1	257	1,480							1	257	1,480
	南相馬市	1(3)	40	308							1(3)	40	308
	新地町	1	134	754	1	134	754						
	飯館村												
	小計	3(3)	431	2,542	1	134	754				2(3)	297	1,788
双葉	広野町	1	14	71	1	14	71						
	檜葉町	(8)			(8)								
	富岡町	(6)			(6)								
	川内村	1(1)	11	66	1(1)	11	66						
	大熊町	(13)			(12)						(1)		
	双葉町	(7)			(6)						(1)		
	浪江町	(2)			(2)								
	葛尾村												
小計	2(37)	25	137	2(35)	25	137				(2)			
いわき	いわき市	27	903	5,181	26	544	2,802				1	359	2,379

※被災等の理由により稼働の無かった共同乾燥調製（貯蔵）施設については括弧書きで記入した。

能力別箇所数及び処理面積										バラ出荷	
20ha未満		20～50ha		50～100ha		100～200ha		200ha以上		箇所数	数量 (t)
箇所数	処理面積 (ha)	箇所数	処理面積 (ha)	箇所数	処理面積 (ha)	箇所数	処理面積 (ha)	箇所数	処理面積 (ha)		
3	30	9	275			1	80	1	119		
3	74	4	37								
						2	211			2	69
1	15	1	46								
3	55	5	103			1	137				
						1	120				
2	40					1	129				
4	60	1	17			1	90				
16	274	20	478			7	767	1	119	2	69
		2	60	2	238			1	296	5	3,178
						1	72			1	431
2	23			1	71			2	601	5	3,522
2	23	2	60	3	309	1	72	3	897	11	7,131
6	91	6	173					2	682		
1	15	1	30								
1	7	1	20								
8	113	8	223					2	682		
1	10	2	70					1	380	1	50
4	35							1	320	1	22
		1	25	1	60						
1	10										
		2	60								
				1	95						
6	42	5	110	1	88			2	660	2	147
12	97	10	265	3	243			4	1,360	4	219
5	27										
2	31	3	74								
3	28	2	75								
10	86	5	149								
								1	257		
								1(3)	40		
						1	134				
						1	134	2(3)	297		
				1	14						
(7)		(1)									
(3)		(3)									
		(1)		1	11						
(3)		(4)		(5)				(1)			
		(6)						(1)			
				(2)							
(13)		(15)		2(7)	25			(2)			
14	122	10	321	2	101			1	359		

7 直播栽培実施状況（平成25年）

地域区分	直播面積合計 ※ (ha)	直播栽培実施状況（子実収穫）							WCS	
		面積 (ha)	面積			乾田 直播 (ha)	不耕起 播種 (ha)	湛水 直播 (ha)	無人 へリ (ha)	
			湛水 直播 (ha)	無人 へリ (ha)	乗用 播種機 (ha)					
県計	934.7	783.5	752.0	15.2	749.4	0.7	22.2	3.4	147.3	11.1
中通り	350.5	212.4	188.1	5.1	192.4		18.8		134.3	5.7
会津	433.9	431.4	427.6	10.1	421.0	0.4			2.5	
浜通り	150.2	139.7	136.3		136.0	0.3	3.4	3.4	10.5	5.4
農林事務所	県北	49.4	28.7	25.9		32.6			16.8	
	県中	175.0	116.2	94.7	4.5	92.9		18.8	58.8	5.7
	県南	126.1	67.5	67.5	0.6	66.9			58.7	
	会津	423.5	421.0	417.2	10.1	410.6	0.4		2.5	
	南会津	10.4	10.4	10.4		10.4				
	相双	27.4	23.8	20.4		20.1	0.3	3.4	3.4	3.6
	いわき	122.8	115.9	115.9		115.9			6.9	5.4
県北	福島市	36.0	25.9	25.9		25.9			10.1	
	川俣町									
	小計	36.0	25.9	25.9		25.9			10.1	
伊達	伊達市	10.0				3.3			6.7	
	桑折町									
	国見町	0.6				0.6				
	小計	10.6				3.9			6.7	
安達	二本松市	0.3	0.3			0.3				
	本宮市	1.4	1.4			1.4				
	大玉村	1.1	1.1			1.1				
	小計	2.8	2.8			2.8				
県中	郡山市	66.6	66.3	47.5	4.0	43.5		18.8	0.3	
田村	田村市	11.9	1.1			1.1			10.8	
	三春町									
	小野町	4.7							4.7	
	小計	16.6	1.1			1.1			15.5	
須賀川	須賀川市	16.0	16.0	16.0	0.5	15.5				
	鏡石町	1.6	1.6			1.6				
	天栄村	4.9	0.0						4.9	4.9
	石川町	50.3	23.0	23.0		23.0			27.3	
	玉川村	0.6	0.6	0.6		0.6				
	平田村	10.2							10.2	0.8
	浅川町	8.2	7.6	7.6		7.6			0.6	
	古殿町	0.0								
小計	91.8	48.8	47.2	0.5	48.3			43.0	5.7	

※試験研究機関及び教育機関における実施面積は含まない。

直播栽培実施状況			直播栽培用機器整備状況									
乗用 播種機 (ha)	動散 播種 (ha)	乾田 直播 (ha)	コーティングマシン		湛水直播用播種機				乾田直播用播種機			
			導入 台数	処 理 面 積 (ha)	導入 台数	処理 面積 (ha)	条播 (ha)	点播 (ha)	導入 台数	処理 面積 (ha)	ドリル播 (ha)	不耕起 (ha)
111.6	24.6		77	503.5	99	831.2	209.6	621.6	5	22.2	18.8	3.4
104.0	24.6		29	297.1	41	287.8	73.3	214.5	2	18.8	18.8	
2.5			39	80.6	47	424.8	114.3	310.5				
5.1			9	125.8	11	118.6	22.0	96.6	3	3.4		3.4
6.7	10.1		8	48.8	8	37.6	1.4	36.2				
43.4	9.7		9	122.2	22	129.4	67.5	61.9	2	18.8	18.8	
53.9	4.8		12	126.1	11	120.8	4.4	116.4				
2.5			35	70.4	43	414.4	114.3	300.1				
			4	10.2	4	10.4		10.4				
3.6			1	3.0	1	1.2		1.2	3	3.4		3.4
1.5			8	122.8	10	117.4	22.0	95.4				
	10.1		3	36.0	5	25.9		25.9				
	10.1		3	36.0	5	25.9		25.9				
6.7					1	10.0		10.0				
			1	10.0								
6.7			1	10.0	1	10.0		10.0				
			2	0.3	1	0.3		0.3				
			1	1.4	1	1.4	1.4					
			1	1.1								
			4	2.8	2	1.7	1.4	0.3				
0.3			3	43.8	9	43.8	3.6	40.2	1	18.8	18.8	
5.8	5.0		1	5.0								
	4.7		1	4.7								
5.8	9.7		2	9.7								
			1		3	15.5		15.5	1	0.0		
						1.6		1.6				
27.3			1	57.9	6	50.3	50.3					
			1	0.6	1	0.6		0.6				
9.4			1	10.2	1	9.4	9.4					
0.6					2	8.2	4.2	4.0				
37.3			4	68.7	13	85.6	63.9	21.7	1	0.0		

7 直播栽培実施状況（平成25年）

地域区分	直播面積合計 ※ (ha)	直播栽培実施状況（子実収穫）							WCS		
		面積 (ha)	湛水 直播 (ha)	無人 へリ (ha)	乗用 播種機 (ha)	動散 播種 (ha)	乾田 直播 (ha)	不耕起 播種 (ha)	湛水 直播 (ha)	無人 へリ (ha)	
県南	白河市	26.8	19.4	19.4		19.4				7.4	
	西郷村	92.4	46.1	46.1		46.1				46.3	
	泉崎村										
	中島村										
	矢吹町	5.0								5.0	
	棚倉町	2.0	2.0	2.0	0.6	1.4					
	矢祭町										
	塙町										
	鮫川村										
小計	126.1	67.5	67.5	0.6	66.9				58.7		
会津	会津若松市	25.1	25.1	25.1	6.1	19.0					
	磐梯町	0.0	0.0								
	猪苗代町	6.3	3.8			3.8				2.5	
	小計	31.4	28.9	25.1	6.1	22.8				2.5	
喜多方	喜多方市	29.3	29.3	29.3		29.3					
	北塩原村	3.8	3.8	3.8		3.8					
	西会津町	2.7	2.7	2.7		2.7					
	小計	35.8	35.8	35.8		35.8					
会津坂下	会津坂下町	11.5	11.5	11.5		11.5					
	湯川村	8.7	8.7	8.7		8.7					
	柳津町	2.9	2.9	2.9		2.9					
	三島町										
	金山町										
	昭和村										
	会津美里町	333.2	333.2	333.2	4.0	328.9	0.4				
小計	356.3	356.3	356.3	4.0	352.0	0.4					
南会津	下郷町	0.2	0.2	0.2		0.2					
	只見町	0.0	0.0	0.0							
	南会津町	10.2	10.2	10.2		10.2					
	小計	10.4	10.4	10.4		10.4					
相双	相馬市	5.8	5.8	5.8		5.8					
	南相馬市	14.3	10.7	8.1		8.1		2.6	2.6	3.6	
	新地町	7.4	7.4	6.6		6.3	0.3	0.8	0.8		
	飯館村										
	小計	27.4	23.8	20.4		20.1	0.3	3.4	3.4	3.6	
双葉	広野町										
	檜葉町										
	富岡町										
	川内村										
	大熊町										
	双葉町										
	浪江町										
	葛尾村										
小計											
いわき	いわき市	122.8	115.9	115.9		115.9				6.9	5.4

※試験研究機関及び教育機関における実施面積は含まない。

直播栽培実施状況			直播栽培用機器整備状況									
乗用 播種機 (ha)	動散 播種 (ha)	乾田 直播 (ha)	コーティングマシン		湛水直播用播種機				乾田直播用播種機			
			導入 台数	処 理 面 積 (ha)	導入 台数	処理 面積 (ha)	条播 (ha)	点播 (ha)	導入 台数	処理 面積 (ha)	ドリル播 (ha)	不耕起 (ha)
7.4			6	26.8	6	26.8	3.0	23.8				
41.5	4.8		4	92.4	3	87.6		87.6				
5.0			1	5.0	1	5.0		5.0				
			1	2.0	1	1.4	1.4					
53.9	4.8		12	126.1	11	120.8	4.4	116.4				
			11	25.1	8	19.0	0.8	18.2				
				0.0								
2.5				6.3		6.3	1.0	5.3				
2.5			11	31.4	8	25.3	1.8	23.5				
			6	29.3	8	29.3	29.3					
						3.8	3.8					
			1	2.7	1	2.7	2.7					
			7	32.0	9	35.8	35.8					
			2	7.0	3	11.5	11.5					
					3	8.7	8.7					
			15		20	333.1	56.5	276.6				
			17	7.0	26	353.3	76.7	276.6				
					1	0.2		0.2				
			4	10.2	3	10.2		10.2				
			4.0	10.2	4	10.4		10.4				
					1	1.2		1.2				
3.6									2	2.6		2.6
			1	3.0					1	0.8		0.8
3.6			1	3.0	1	1.2		1.2	3	3.4		3.4
1.5			8	122.8	10	117.4	22.0	95.4				

8 環境に配慮した稲作の状況（平成25年）

地域区分	※1 有機栽培 (a)	※2 特別栽培 (a)	うち 「福島県特別栽培農産物認証制 度」に基づく面積	うち A以外の認証機関に よる認証面積	
			A	B	
県 計	14,996	3,740	2,809	17	
中 通 り	2,394	1,355	1,038	17	
会 津	10,409	1,656	1,179	0	
浜 通 り	2,193	728	593	0	
農 林 事 務 所	県 北	877	472	404	
	県 中	1,111	638	423	
	県 南	406	245	211	17
	会 津	10,386	1,634	1,157	
	南 会 津	23	22	22	
	相 双	2,020	676	581	
	い わ き	173	52	12	

※1 有機栽培については、平成25年産水稲作付けにおいてJAS法に基づく登録認定機関の認定を受けた栽培面積。（転換期間中認定面積を含む）

※2 特別栽培については、平成25年産水稲作付けにおいて、以下の区分により県で把握することができた栽培面積。
A・・・「福島県特別栽培認証制度」の登録認証機関により、特別栽培の認証を受けた面積。
B・・・Aの認証機関以外の認証機関により、特別栽培の認証を受けた面積。
C・・・A、B以外で、特別栽培の基準により栽培されていることが確認されている面積。（認証機関による特別栽培の認証は受けていないが、国のガイドラインに基づき特別栽培の表示をして販売されている栽培面積。
D・・・A、B、C以外で、特別栽培の基準により栽培されていることが確認されている面積。

		エコファーマー ※3 (平成26年3月末現在)	
うち A, B以外でガイドライン に合致している面積	うち A, B, C以外で実態 確認されている面積	認定者数	導入計画面積
C	D	(人)	(a)
759	155	13,937	2,637,085
215	87	4,626	806,920
449	28	4,932	1,058,552
95	41	4,379	771,613
	68	436	65,445
209	7	1,855	381,143
6	12	2,335	360,332
449	28	4,634	1,003,464
		298	55,088
95	1	4,140	719,320
	40	239	52,293

※3 エコファーマーについては、平成26年3月末までに水稻を対象として認定された農業者数及び当該農業者における導入計画面積。

9 大規模稲作経営体数（作業受託面積含む）（平成25年度実績）

地域区分	5ha以上 経営体 数 合計	経営規模別内訳							
		※ うち 認定 農業 者数	※ うち 農業 生産 法人	うち 特定 農業 団体	5ha～ 10ha	10ha～ 20ha	20ha～ 30ha	30ha以上	
県 計	2,140	1,728	100	32	1,441	542	99	58	
中 通 り	669	482	33	9	438	167	41	22	
会 津	1,010	826	51	6	721	240	29	20	
浜 通 り	461	420	16	17	282	135	29	16	
農 林 事 務 所	県 北	95	74	7	8	55	22	10	8
	県 中	339	221	12		236	79	15	8
	県 南	235	187	14	1	147	66	16	6
	会 津	946	769	41	6	681	220	27	18
	南 会 津	64	57	10		40	20	2	2
	相 双	374	346	10	14	221	115	25	14
	い わ き	87	74	6	3	61	20	4	2
県 北	福 島 市	21	15	1		14	5	1	1
	川 俣 町								
	小 計	21	15	1		14	5	1	1
伊 達	伊 達 市	10	8			6	1	3	
	桑 折 町	4	3	1		2		1	1
	国 見 町	6	6	2		1	3	1	1
	小 計	20	17	3		9	4	5	2
安 達	二 本 松 市	18	9		7	10	2	4	2
	本 宮 市	18	17	1		14	3		1
	大 玉 村	18	16	2	1	8	8		2
	小 計	54	42	3	8	32	13	4	5
県 中	郡 山	14	5			11	3		
	安 積	5	3			1	1	3	
	三 穂 田	49	9	1		34	11	3	1
	逢 瀬	24	19			17	5		2
	片 平	11	4	1		7	3		1
	喜 久 田	20	14			14	5	1	
	日 和 田	15	14	2		10	4	1	
	富 久 山	7	4			6			1
	熱 海	8	6			6	2		
	湖 南	45	36			33	11	1	
	西 田	3	1			2	1		
	田 村	6	2			6			
	中 田								
	小 計	207	117	4		147	46	9	5
田 村	田 村 市	7	5	2		1	4	1	1
	三 春 町								
	小 野 町	2	2			1			
	小 計	9	7	2		2	4	1	1
須 賀 川	須 賀 川 市	56	46	3		37	14	3	2
	鏡 石 町	29	23	1		22	5	2	
	天 栄 村	20	14			13	7		
	石 川 町	3	2			3			
	玉 川 村	2	1			2			
	平 田 村	4	3	1		3	1		
	浅 川 町	7	6			6	1		
	古 殿 町	2	2	1		1	1		
	小 計	123	97	6		87	29	5	2

9 大規模稲作経営体数（作業受託面積含む）（平成25年度実績）

地域区分	5ha以上 経営体 数 合計	※			経営規模別内訳				
		うち 認定 農業者 数	うち 農業 生産 法人	うち 特定 農業 団体	5ha～ 10ha	10ha～ 20ha	20ha～ 30ha	30ha以上	
県 南	白河市	104	87	6	1	68	25	9	2
	西郷村	36	27	4	0	22	10	1	3
	泉崎村	15	8	1	0	9	5	0	1
	中島村	14	13	0	0	9	4	1	0
	矢吹町	29	17	0	0	23	6	0	0
	棚倉町	19	18	0	0	9	8	2	0
	矢祭町	5	5	1	0	2	3	0	0
	埴町	5	4	1	0	2	1	2	0
	鮫川村	8	8	1	0	3	4	1	0
	小計	235	187	14	1	147	66	16	6
会 津	会津若松市	223	219	10	0	157	54	5	7
	磐梯町	25	18	0	3	17	7	1	0
	猪苗代町	144	111	6	1	102	36	4	2
	小計	392	348	16	4	276	97	10	9
喜 多 方	喜多方市	245	178	9	1	186	53	6	
	北塩原村	6	6			4	2		
	西会津町	23	14	1		16	7		
	小計	274	198	10	1	206	62	6	
会 津 坂 下	会津坂下町	79	74	6	1	47	22	6	4
	湯川村	50	42			36	12	2	
	柳津町	13	11	1		11	1		1
	三島町	1	1			1			
	金山町	2	1	1		2			
	昭和村	2	2	1		1			1
	会津美里町	133	92	6		101	26	3	3
	小計	280	223	15	1	199	61	11	9
南 会 津	下郷町	10	9	1		9	1		
	只見町	11	11	3		7	2	1	1
	南会津町	43	37	6		24	17	1	1
	小計	64	57	10		40	20	2	2
相 双	相馬市	93	92	1	4	53	32	8	1
	南相馬市	218	199	8	9	131	63	13	11
	新地町	26	21	1	1	9	11	4	2
	飯館村	24	23			18	6		
	小計	361	335	10	14	211	112	25	14
双 葉	広野町	6	5			4	2		
	檜葉町								
	富岡町								
	川内村	7	6			6	1		
	大熊町								
	双葉町								
	浪江町								
	葛尾村								
小計	13	11			10	3			
いわき	いわき市	87	74	6	3	61	20	4	2

※ 認定農業者数、農業生産法人数は重複カウントを含む。
（例：認定農業者である農業生産法人）

10 平成25年度稲作振興関係事業実績

産地生産力強化総合支援事業（水田有効活用自給力向上支援対策(水稲)

地域区分	事業実施主体	受益		タイプ名
		戸数 (戸)	面積 (ha)	
県中	郡山市 営農集団	13	23.6	多様な米づくり（環境）
	天栄村 営農集団	21	16.7	多様な米づくり（環境）
	小計	34	40.3	
県南	棚倉町 認定農業者	1	10.9	多様な米づくり（環境）
	棚倉町 営農集団	3	33.7	多様な米づくり（品質）
	小計	4	44.6	
会津	会津若松市 認定農業者	1	8.3	多様な米づくり（品質）
	猪苗代町 認定農業者	1	12.6	多様な米づくり（環境）
	会津坂下町 農業法人	35	50.0	多様な米づくり（品質）
	会津坂下町 認定農業者	1	15.0	多様な米づくり（品質）
	柳津町 農業団体	140	100.0	多様な米づくり（品質）
	会津美里町 認定農業者	1	13.4	多様な米づくり（環境）
	小計	179	199.3	
南会津	只見町 認定農業者	1	14.0	多様な米づくり（環境）
	只見町 認定農業者	1	14.4	多様な米づくり（品質）
	只見町 農業団体	5	23.7	多様な米づくり（品質）
	南会津町 農業団体	15	30.0	多様な米づくり（品質）
	小計	22	82.1	
いわき	いわき市 認定農業者	1	8.1	稲作経営安定強化
	小計	1	8.1	
		県計		

備考：産地生産力強化総合支援事業

（水田有効活用自給力向上支援対策(大豆・麦・そば)）

会津	会津坂下町 営農集団	15	21.0	大豆・麦・そば支援
		県計		

)

事業内容	事業費 (千円)	負担区分 (千円)				補助率
		県補助金	市町村 資 金	資 金	その他	
側条施肥田植機 (6条) 1台	2,700	648	270		1,782	3/10
乗用水田除草機 1台	1,188	276	118		794	3/10
	3,888	924	388		2,576	
側条施肥田植機 (6条) 1台	2,760	788	262	1,710		3/10
色彩選別機 1台	3,203	578	305		2,167	3/10
	5,963	1,366	567		2,167	
色彩選別機 1台	2,560	768			1,792	3/10
側条施肥田植機 (6条) 1台	2,772	831	55		1,886	3/10
色彩選別機 1台	4,029	1,208			2,822	3/10
色彩選別機 1台	2,647	794			1,853	3/10
色彩選別機 2台	12,915	2,614	2,583		7,718	3/10
側条施肥田植機 (8条) 1台	3,362	1,008			2,354	3/10
	28,285	7,223	2,638		18,425	
側条施肥田植機 (6条) 1台	1,900	436	648		816	3/10
色彩選別機 1台	2,583	523	953		1,107	
光選別機、モミクリーナー 各1台	3,071	711	1,131		1,229	
色彩選別機一式 (色選、コンプレッサー、自動計量器、ホッパー各一台)	3,104	710	1,063		1,331	
	10,658	2,380	3,795		4,483	
直播機 1台	648	156	156		336	3/10
	648	156	156		336	
	49,442	12,049	7,544		27,987	

汎用コンバイン 1台	5,097	1,529			3,568	3/10
	5,097	1,529			3,568	

Ⅱ 大豆の部

1 大豆の生産出荷状況

農林事務所	市町村名	25年産作付面積 (ha)	同左品種別面積									奨励品 種作付 率 (%)	10a当 たり収 量 (kg)	生産量 (t)	種子 更新率 (%)	(参考) 種子 配布 数量 (kg)	
			奨励品種														その他 (ha)
			ふくいぶき (ha)	たががハ (ha)	スズメカ (ha)	おおすず (ha)	あやこがね (ha)	コスズ (ha)	すずほのか (ha)	計 (ha)							
県計		1,840	16	854	196	12	390	11	2	1,481	355	80	126	2,320	28	20,747	
中通り		922	15	636	196	4		2	2	855	67	93	127	1,171	22	8,150	
会津		648	1	28		8	390	9		436	212	67	122	791	44	11,360	
浜通り		266		190						190	76	71	135	358	12	1,237	
農林事務所別	県北	341	3	257	51			1		312	29	91	126	430	32	4,320	
	県中	387	1	218	131			1	2	353	34	91	119	461	6	1,000	
	県南	194	11	161	14	4				190	4	98	144	280	36	2,830	
	会津	588	1	18			375	9		403	185	69	124	732	48	11,230	
	南会津	60		10		8	15			33	27	54	98	59	5	130	
	相双	180		143						143	37	79	142	256	17	1,220	
	いわき	86		47						47	39	55	119	102	5	17	
県北	福島市	85	2	18	49			1		70	15	82	126	107	6	200	
	川俣町	8		1	1					2	6	25	113	9	0	0	
	小計	93	2	19	50			1		72	21	77	124	116	5	200	
伊達	伊達市	51		51						51	0	100	108	55	62	1,270	
	桑折町	24		24						24	0	100	108	26	90	860	
	国見町	27		27						27	0	100	170	46	80	860	
	小計	102		102						102	0	100	125	127	73	2,990	
安達	二本松市	101	1	94	1					96	5	95	121	122	16	750	
	本宮市	24		22						22	2	92	126	30	16	180	
	大玉村	21		20						20	1	95	166	35	20	200	
	小計	146	1	136	1					138	8	95	128	187	19	1,130	
県中	郡山市	169		48	110				2	160	9	95	127	215	10	700	
	小計	169		48	110				2	160	9	95	127	215	10	700	
田村	田村市	58		50						50	8	86	107	62	3	80	
	三春町	16		14						14	2	88	121	19			
	小野町	14		13						13	1	93	112	16			
	小計	88		77						77	11	88	110	97	2	80	
須賀川	須賀川市	56		36	10					46	10	82	106	59			
	鏡石町	8		8						8			68	5	6	20	
	天栄村	9		7	2					9			84	8			
	石川町	22		14	5					19	3	86	131	29	2	20	
	玉川村	11	1	7	2					10	1	91	152	17			
	平田村	10		10						10			106	11			
	浅川町	5		3	2					5			131	7			
	古殿町	9		8				1		9			141	13	50	180	
	小計	130	1	93	21			1		116	14	89	115	149	4	220	

1 大豆の生産出荷状況

農林事務所	市町村名	25年産作付面積 (ha)	同左品種別面積									奨励品種作付率 (%)	10a当り収量 (kg)	生産量 (t)	種子更新率 (%)	(参考) 種子配布数量 (kg)	
			奨励品種														その他 (ha)
			ふくいぶき (ha)	たけがハ (ha)	スズメカ (ha)	おおすず (ha)	あやこがね (ha)	コスズ (ha)	すずほのか (ha)	計 (ha)							
県南	白河市	74	1	65	4					70	4	95	130	96	20	590	
	西郷村	34		32		2				34		100	94	32	44	600	
	泉崎村	11		7	4					11		100	182	20	7	30	
	中島村	2		2						2		100	148	3	100	360	
	矢吹町	49		48	1					49		100	206	101	51	1,000	
	棚倉町	4		2	2					4		100	96	4	0	0	
	矢祭町	6	1	5						6		100	92	6	30	70	
	埴町	3			3					3		100	80	2	0	0	
	鮫川村	11	9			2				11		100	143	16	41	180	
	小計	194	11	161	14	4				190	4	98	144	280	36	2,830	
会津	会津若松市	248		2			175	7		184	64	74	142	352	78	7,730	
	磐梯町	8								8	8	0	90	7	0	0	
	猪苗代町	70					52			52	18	74	163	114	92	2,580	
	小計	326		2			227	7		236	90	72	145	473	79	10,310	
喜多方	喜多方市	106	1	16			11	2		30	76	28	102	108	13	560	
	北塩原村	2								0	2	0	100	2	0		
	西会津町	17								0	17	0	94	16	0		
	小計	125	1	16			11	2		30	95	24	101	126	11	560	
会津坂下	会津坂下町	30					30			30		100	94	28			
	湯川村	6					6			6		100	103	6			
	柳津町	10					10			10		100	90	9			
	三島町	4					4			4		100	90	4			
	金山町	10					10			10		100	88	9			
	昭和村	4					4			4		100	93	4			
	会津美里町	73					73			73		100	100	73	12	360	
	小計	137					137			137		100	97	133	7	360	
南会津	下郷町	14								0	14	0	91	13	0	0	
	檜枝岐村	0								0	0	0	90	0	0	0	
	只見町	13				8				8	5	58	103	13	6	30	
	南会津町	33		10			15			25	8	76	101	33	8	100	
	小計	60		10		8	15			33	27	54	98	59	5	130	
相双	相馬市	63		54						54	9	86	171	108	28	700	
	南相馬市	60		46						46	14	77	130	78	14	340	
	新地町	55		41						41	14	75	124	68	5	120	
	飯館村									0							
	小計	178		141						141	37	79	143	254	16	1,160	

1 大豆の生産出荷状況

農林事務所	市町村名	25年産作付面積 (ha)	同左品種別面積								奨励品種作付率 (%)	10a当たり収量 (kg)	生産量 (t)	種子更新率 (%)	(参考) 種子配布数量 (kg)		
			奨励品種													その他 (ha)	
			ふくいぶき (ha)	タチカハ (ha)	スズユカ (ha)	おおすず (ha)	あやこがね (ha)	コスズ (ha)	すずほのか (ha)	計 (ha)							
双葉	広野町	1		1						1		100	118	1	100	30	
	檜葉町																
	富岡町																
	川内村	1		1						1		100	88	1	100	30	
	大熊町																
	双葉町																
	浪江町																
	葛尾村																
	小計	2		2						2		100	100	2	75	60	
いわき	いわき市	86		47						47	39	55	119	102	5	17	
	小計	86		47						47	39	55	119	102	5	17	

※ 「種子更新率」については、米改良協会の種子配布実績を参考に作成した。

2 大豆の栽培管理状況

農林事務所	市町村名	25年産 作付 面積 (ha)	テプロ シ ン ク ロ ン の 実 施 面 積 (ha)	輪作体系別面積			投土 入 面 積 (ha)	等堆 き ゆ う 肥 ・ 稲 わ ら 入 面 積 (ha)	播種方法 (動力)		追肥 実 施 面 積 (ha)	除 草 剤 散 布 面 積 (ha)	面 積 生 育 期 処 理 (ha)	機 械 除 草 面 積 (ha)	利 用 型 機 械 面 積 (ha)	中 耕 培 土 実 施 面 積 (ha)	面 積 2 回 以 上 実 施 (ha)	利 用 型 機 械 面 積 (ha)
				単 作 (ha)	1 年 2 作 (ha)	2 年 3 作 (ha)			歩 行 (ha)	乗 用 (ha)								
				(ha)	(ha)	(ha)			(ha)	(ha)								
県計		1,840	424	1,805	15	16	784	373	785	890	509	989	548	101	52	701	140	414
中通り		922	43	922			267	88	562	360	161	486	174	10	10	258	40	67
会津		648	212	645		3	310	233	145	342	294	314	205	37	37	249	73	209
浜通り		266	169	238	15	13	207	52	78	188	54	189	169	54	5	194	27	138
農林事務所別	県北	341	12	341			63	39	256	85	36	148	37			67	16	27
	県中	387	22	387			85	31	299	88	125	173	67	10	10	151	24	11
	県南	194	9	194			119	18	7	187		165	70			40		29
	会津	588	212	585		3	307	233	145	339	291	311	205	34	34	246	70	206
	南会津	60		60			3			3	3	3		3	3	3	3	3
	相双	180	122	152	15	13	160	5	39	141	7	142	122	7	5	160	2	138
	いわき	86	47	86			47	47	39	47	47	47	47	47		34	25	0
県北	福島市	85		85			34	10	67	18	18	28	17			10	6	6
	川俣町	8		8					8									
	小計	93		93			34	10	75	18	18	28	17			10	6	6
伊達	伊達市	51		51					25	26		51						
	桑折町	24		24					14	10		24	2			10		10
	国見町	27	11	27			11	11	10	17		27	11			11		11
	小計	102	11	102	0	0	11	11	49	53	0	102	13	0	0	21	0	21
安達	二本松市	101	1	101			10	10	95	6	10	10	5			20	5	
	本宮市	24		24			3	3	21	3	3	3	2			8		
	大玉村	21		21			5	5	16	5	5	5				8	5	
	小計	146	1	146	0	0	18	18	132	14	18	18	7	0	0	36	10	
県中	郡山市	169	11	169			44		117	52	26	60	45	10	10	26	11	11
	小計	169	11	169			44		117	52	26	60	45	10	10	26	11	11
田村	田村市	58	11	58			18	10	43	15	18	30	18			33		
	三春町	16		16			3	3	16		4	8	3			10		
	小野町	14		14			1	1	14		3	1	1			8		
	小計	88	11	88			22	14	73	15	25	39	22			51		
須賀川	須賀川市	56		56			4	7	38	18	28	28				28	6	
	鏡石町	8		8			1	1	6	2	4	4				4		
	天栄村	9		9			1	2	8	1	7	7				7		
	石川町	22		22			4	4	22		12	12				12		
	玉川村	11		11			3	2	11		4	4				4	3	
	平田村	10		10			1	1	10		8	8				8		
	浅川町	5		5					5		3	3				3		
	古殿町	9		9			5		9		8	8				8	4	
	小計	130		130			19	17	109	21	74	74				74	13	
県南	白河市	74	9	74			38	18		74		71	38			9		9
	西郷村	34		34			34			34		34						
	泉崎村	11		11						11		3	3					
	中島村	2		2						2		2	2					
	矢吹町	49		49			47			49		47	27			20		20
	棚倉町	4		4						2	2	2						
	矢祭町	6		6						6		6						
	塙町	3		3						1	2							
	鮫川村	11		11						4	7					11		
小計	194	9	194			119	18	7	187		165	70			40		29	

病害虫防除面積					収穫法別面積							乾燥法別面積			調製機械の活用状況						備 考	
防 2 除回 面積 上	防除方法				カ 手 刈 り ↑	ハ ー ビ ン ↑	コンバイン				施設利用		そ の 他 乾 燥 法	粒 径 選 別 機	ク リ ン ↑		色 彩 選 別 機					
	乗 用 型 機 械	無 人 ヘ リ	機 械 利 用 外 の	左 記 利 用 機 械			汎 用 型	台 数	専 用 型	台 数	ハ ウ ス	乾 燥 機			台 数	台 数	台 数	台 数				
	(ha)	(ha)	(ha)	(ha)			(ha)	(ha)	(ha)	(台)	(ha)	(台)			(ha)	(ha)	(ha)	(台)	(ha)	(台)	(ha)	(台)
344	111	463	93		818		622	632	41	178	16	385	798	653	766	49	575	14	664	26		
151	43	131	64		484		182	208	11	118	10	329	332	261	282	30	220	8	239	14		
22	9	210	27		249		261	281	18	14	2		295	353	295	7	286	3	285	4		
171	59	122	2		85		179	143	12	46	4	56	171	39	189	12	69	3	140	8		
6	17	26	31		137		92	38	8	54	5	141	59	141	73	13	54	3	54	6		
43	26	11	33		297		90	26	3	64	5	102	165	120	79	7	57	2	63	2		
102		94			50			144				86	108		130	10	109	3	122	6		
19	9	210	27		193		257	281	18	10	1		291	297	291	6	286	3	281	3		
3					56		4			4	1		4	56	4	1			4	1		
124	59	75	2		46		132	96	8	46	4	56	124		142	9	69	3	93	6		
47		47			39		47	47	4				47	39	47	3			47	2		
1			16		65		20	20	4					85	19	3				1		
					8									8								
1			16		73		20	20	4					93	19	3				1		
		26			25		26			26	2		26	25	26	1	26	1	26	1		
			10		14		10			10	1		10	14	10		10		10			各町別の調製は伊達市と苗見町に分岐
	17				9		18			18	2		18	9	18	1	18	1	18	1		
	17	26	10		48		54			54	5		54	48	54	2	54	2	54	2		
							10	10	2			101				4				1		
							3	3	1			19	5			2		1		1		
5			5		16		5	5	1			21				2				1		
5			5		16		18	18	4			141	5			8		1		3		
22	22		11		121		48	11	1	37	5	62	48	59	64	6	42	1	34	1		
22	22		11		121		48	11	1	37	5	62	48	59	64	6	42	1	34	1		
5	4	8	15		43		15	15	2			25	15	18	15	1	15	1	15	1		
			5		16							8		8								
			2		14							7		7								
5	4	8	22		73		15	15	2			40	15	33	15	1	15	1	15	1		
10					38		18			18			38	18						10		
					6		2			2			6	2								
					9								8	1								
					22								22									
3		3			8		3			3			8	3								
					10								10									
					5								5									
3					5		4			4			5	4						4		
16		3			103		27			27			102	28						14		
47		47			20			54				36	38		54	3	47	1	47	2		
					4			30				4	30		3	1	30	1	30	1		
					8			3				8	3		3		3		3			
								2					2		2		2		2			
47		47			2			47				20	29		47	4	27	1	29	1		
					4							4			4							
								6					6		6	1				1		
					3							3										
8					9			2				11			11	1				11	1	
102		94			50			144				86	108		130	10	109	3	122	6		

2 大豆の栽培管理状況

農林事務所	市町村名	25年産 作付面積 (ha)	テブ ロシ ョン の 実 施 面 積 (ha)	輪作体系別面積			投土 入 面 積 (ha)	等 堆 き ゆ う 肥 ・ 稲 わ ら 面 積 (ha)	播種方法 (動力)		追肥 実 施 面 積 (ha)	除 草 剤 散 布 面 積 (ha)	面 積 生 育 期 処 理 (ha)	機 械 除 草 面 積 (ha)	利 用 面 積 機 械 (ha)	中 耕 培 土 実 施 面 積 (ha)	面 積 2 回 以 上 実 施 (ha)	利 用 面 積 機 械 (ha)
				単 作 (ha)	1 年 2 作 (ha)	2 年 3 作 (ha)			歩 行 (ha)	乗 用 (ha)								
				(ha)	(ha)	(ha)			(ha)	(ha)								
会津	会津若松市	248	160	248			200	180	64	184	184	200	140			140	45	120
	磐梯町	8		8					8							8		
	猪苗代町	70	40	70			52	52	18	52	52	58	45			58	25	52
	小計	326	200	326			252	232	90	236	236	258	185			206	70	172
喜多方	喜多方市	106	7	103		3	21	1	1	20	21	21	10			6		
	北塩原村	2		2														
	西会津町	17		17														
	小計	125	7	122		3	21	1	1	20	21	21	10			6		
会津坂下	会津坂下町	30		30					3	27								
	湯川村	6		6					1	5								
	柳津町	10		10					10									
	三島町	4		4					4									
	金山町	10		10					10									
	昭和村	4		4					4									
	会津美里町	73	5	73			34		22	51	34	32	10	34	34	34		34
	小計	137	5	137			34		54	83	34	32	10	34	34	34		34
南会津	下郷町	14		14														
	檜枝岐村	0		0														
	只見町	13		13														
	南会津町	33		33			3		3	3	3	3	3	3	3	3	3	3
小計	60		60			3		3	3	3	3	3	3	3	3	3	3	
相双	相馬市	63	54	63			58		9	54		54	54			58		54
	南相馬市	60	37	32	15	13	55	5	15	45	5	45	37	5	5	55		43
	新地町	55	31	55			45		14	41		41	31			45		41
	飯館村																	
	小計	178	122	150	15	13	158	5	38	140	5	140	122	5	5	158		138
双葉	広野町	1		1			1		1	1	1	1	1	1	1	1	1	1
	檜葉町																	
	富岡町																	
	川内村	1		1			1		1	1	1	1	1	1	1	1	1	1
	大熊町																	
	双葉町																	
	浪江町																	
	葛尾村																	
小計	2		2			2		1	1	2	2	2	2	2	2	2	2	
いわき	いわき市	86	47	86			47	47	39	47	47	47	47	47		34	25	
	小計	86	47	86			47	47	39	47	47	47	47	47		34	25	

※ 「中耕培土実施面積」の欄は、中耕のみの面積も含む。

※ 「調製」については、2種以上の調製を行っているときは、重複して記入した。

病害虫防除面積					収穫法別面積								乾燥法別面積			調製機械の活用状況						備考	
防2 除面 積上 (ha)	防除方法				手 刈り タ タ リ (ha)	ハ ー ビ ン タ ス タ (ha)	コンバイン				施設利用		そ の 他 乾 燥 法 (ha)	粒 径 選 別 機 (ha)	台 数 (台)	ク リ ー ン ナ (ha)		色 彩 選 別 機 (ha)	台 数 (台)				
	乗 用 型 機 械 (ha)	無 人 ヘ リ (ha)	機 械 利 用 以 外 の (ha)	左 記 利 用 の 機 械 (ha)			其 他 (ha)	汎 用 型 (ha)	台 数 (台)	専 用 型 (ha)	台 数 (台)	ハ ウ ス (ha)				乾 燥 機 (ha)	台 数 (台)			台 数 (台)			
	9	9	175					64		184	184	10									184	64	184
					8									8									
		25	27		18		52	52	4				52	18	52	委託	52	委託	52	委託			
9	9	200	27		90		236	236	14				236	90	236	3	236	1	236	1			
10		10					21	21	2				21	85	21	2	16	1	11	1			
														2									
														17									
10		10					21	21	2				21	104	21	2	16	1	11	1			
					30									30									
					6									6									
					10									10									
					4									4									
					10									10									
					4									4									
					39			24	2	10	1		34	39	34	1	34	1	34	1			
					103			24	2	10	1		34	103	34	1	34	1	34	1			
					13		1			1			1	13	1				1				
					13									13									
3					30		3			3	1		3	30	3	1			3	1			
3					56		4			4	1		4	56	4	1			4	1			
54	43	12			9		54	54	3				9	54			54	2	41	1	54	2	
37	5	32			23		37	40	3	5	1	23	37			45	4	28	2	37	2		
31	11	31			14		41			41	3	24	31			41	1						
122	59	75			46		132	94	6	46	4	56	122			140	7	69	3	91	4		
1			1					1	1				1			1	1			1	1		
1			1					1	1				1			1	1			1	1		
2			2					2	2				2			2	2			2	2		
47		47			39		47	47	4				47	39	47	3			47	2			
47		47			39		47	47	4				47	39	47	3			47	2			

3 大豆の検査結果（26年3月末現在）

地域	種 類	普通大豆						
		普通大豆計 (kg)	1 等		2 等		3 等	
			(kg)	(%)	(kg)	(%)	(kg)	(%)
県計	大粒	729,030	160,080	14	82,590	7	486,360	42
	中粒	91,740	15,180	1	16,950	1	59,550	5
	小粒	12,030	30	0	2,970	0	9,030	1
	極小粒	3,300			990	0	2,310	0
	普通+特定加工合計	1,149,510	836,100	175,290	15	103,500	9	557,250
県北	大粒	101,970	57,390	45	18,630	15	25,950	20
	中粒	11,670	4,320	3	4,020	3	3,270	3
	小粒	660	30	0	120	0	510	0
	極小粒							
	普通+特定加工合計	127,530	114,300	61,740	48	22,770	18	29,730
県中	大粒	44,580	13,140	16	14,250	17	17,190	20
	中粒	11,250	420	0	7,320	9	3,510	4
	小粒	1,860			1,770	2	90	0
	極小粒	1,170			990	1	180	0
	普通+特定加工合計	84,210	58,860	13,560	16	24,330	29	20,970
県南	大粒	148,530			2,760	1	145,770	60
	中粒	3,570					3,570	1
	小粒							
	極小粒							
	普通+特定加工合計	242,040	152,100			2,760	1	149,340
会津	大粒	227,400			120	0	227,280	53
	中粒	43,680			210	0	43,470	10
	小粒	6,780					6,780	2
	極小粒	2,130					2,130	0
	普通+特定加工合計	431,490	279,990			330	0	279,660
南会津	大粒	330					330	9
	中粒	330					330	9
	小粒							
	極小粒							
	普通+特定加工合計	3,510	660					660
相双	大粒	156,210	89,550	46	44,280	23	22,380	12
	中粒	19,830	10,440	5	5,400	3	3,990	2
	小粒	2,730			1,080	1	1,650	1
	極小粒							
	普通+特定加工合計	194,070	178,770	99,990	52	50,760	26	28,020
いわき	大粒	50,010			2,550	4	47,460	71
	中粒	1,410					1,410	2
	小粒							
	極小粒							
	普通+特定加工合計	66,660	51,420			2,550	4	48,870

普通大豆		特定加工				種子大豆	
規格外		合格		規格外			
(kg)	(%)	(kg)	(%)	(kg)	(%)	(kg)	(%)
		170,820	15			5,840	1
60	0	111,630	10				
		28,830	3	210	0		
		1,920	0				
60	0	313,200	27	210	0	5,840	1
		10,080	8			3,000	2
60	0	2,310	2				
		840	1				
60	0	13,230	10			3,000	2
		18,810	22			2,840	3
		5,310	6				
		1,230	1				
		25,350	30			2,840	3
		52,170	22				
		30,810	13				
		6,750	3	210	0		
		89,730	37	210	0		
		68,760	16				
		61,530	14				
		19,290	4				
		1,920	0				
		151,500	35				
		2,700	77				
		120	3				
		30	1				
		2,850	81				
		7,920	4				
		6,690	3				
		690	0				
		15,300	8				
		10,380	16				
		4,860	7				
		15,240	23				

4 大豆栽培の排水対策の実施状況

農林事務所	市町村名	本暗きよ 施工済 (ha)	営農排水対策					高畝 (ha)	その他 (ha)
			(ha)	排水溝・明 きよ (ha)	弾丸暗きよ (ha)	心土破碎 (ha)	(ha)		
県	計	447	620	580	103	50	70	1	
中通り		78	201	166	2	1	51		
会津		256	230	225	29	16	18	1	
浜通り		113	189	189	72	33	1		
農林事務所別	県北		64	63	1		19		
	県中	78	136	102	1	1	32		
	県南		1	1					
	会津	256	227	222	29	16	18	1	
	南会津		3	3					
	相双	103	142	142	72	33	1		
	いわき	10	47	47					
県北	福島市		2	2					
	川俣町								
	小計		2	2					
伊達	伊達市		26	26					
	桑折町		10	10					
	国見町		17	17			17		
	小計		53	53			17		
安達	二本松市		3	3			1		
	本宮市		1		1				
	大玉村		5	5			1		
	小計		9	8	1		2		
県中	郡山市	60	30	23	1	1	5		
	小計	60	30	23	1	1	5		
田村	田村市	18	33	30			3		
	三春町		15	13			2		
	小野町		13	12			1		
	小計	18	61	55			6		
須賀川	須賀川市		39	18			21		
	鏡石町		2	2					
	天栄村								
	石川町		3	3					
	玉川村								
	平田村								
	浅川町								
	古殿町		1	1					
小計		45	24			21			
県南	白河市								
	西郷村								
	泉崎村								
	中島村								
	矢吹町		1	1					
	棚倉町								
	矢祭町								
	塙町								
	鮫川村								
小計		1	1						

4 大豆栽培の排水対策の実施状況

農林事務所	市町村名	本暗きよ 施工済 (ha)	営農排水対策					高畝 (ha)	その他 (ha)
			(ha)	排水溝・明 きよ (ha)	弾丸暗きよ (ha)	心土破碎 (ha)	(ha)		
会津	会津若松市	184	130	130		11	17		
	磐梯町								
	猪苗代町	48	42	37	5				
	小計	232	172	167	5	11	17		
喜多方	喜多方市		21	21		5		1	
	北塩原村								
	西会津町								
	小計		21	21		5		1	
会津坂下	会津坂下町								
	湯川村								
	柳津町								
	三島町								
	金山町								
	昭和村								
	会津美里町	24	34	34	24		1		
	小計	24	34	34	24		1		
南会津	下郷町								
	桜枝岐村								
	只見町								
	南会津町		3	3					
小計		3	3						
相双	相馬市	54	54	54	54				
	南相馬市	18	45	45	18				
	新地町	31	41	41		33			
	飯館村								
	小計	103	140	140	72	33			
双葉	広野町		1	1					
	檜葉町								
	富岡町								
	川内村		1	1			1		
	大熊町								
	双葉町								
	浪江町								
	葛尾村								
小計		2	2			1			
いわき	いわき市	10	47	47					
	小計	10	47	47					

※ 前年度の資料を参考に把握できる範囲で記載した。

※ 「営農排水対策」の内訳については、2種以上の対策を実施した場合は、重複して記載した。

5 平成25年産大豆の生産団地化の状況

農林事務所	団地数	25年新規の取組	平成25年産作付面積(ha)			主な導入品種	生産量(t)	農産物検査実績(t)					未検査(t)	経営所得安定対策対象数量(t)
			田作	畑作	計			1等	2等	3等	特定加工	規格外		
県内団地合計		5	709.0	58.2	767.2	—	1,040.0	175.0	88.5	501.5	258.7	0.0	13.8	1,021.4
県北	18		59.3	23.1	82.4	タチナガハ、ふくいぶき等	103.0	62.0	11.7	17.3	7.8		4.2	98.2
県中	12		79.9	9.7	89.5	タチナガハ、かおり枝豆等	78.2	13.0	21.3	21.4	12.5		7.6	78.2
県南	16	3	112.7	19.9	132.6	タチナガハ、ふくいぶき等	203.6	0.0	2.2	128.3	73.1			193.9
会津	37		268.0	5.6	273.6	あやこがね、タチナガハ等	393.0			258.7	132.6		1.7	389.3
南会津	1		3.2	0.0	3.2	在来青豆、あやこがね等	3.2			0.7	2.5			3.2
相双	10	2	140.4	0.0	140.4	タチナガハ	194.0	100.0	50.8	27.9	15.0		0.3	193.7
いわき	5		45.5	0.0	45.5	タチナガハ、フクユタカ	65.1	0.0	2.6	47.2	15.2			64.9

※ 記入に当たっては、1ha以上の団地面積について農林事務所ごとに記載した。

6 乾燥調製施設・機械の設置状況

農林事務所	導入機械		25年度 処理実績 (t)	農林事務所	導入機械		25年度 処理実績 (t)
		台数 (台)				台数 (台)	
県北	粒径選別機	13	94	南会津	色彩選別機	1	3
	傾斜型選別機	2	34		静置式乾燥機	1	3
	色彩選別機	6	38		縦型循環式乾燥機選別機（粒径）	1	3
	ビーンクリーナー	3	26	相双	粒径選別機	16	174
	静置式乾燥機（平型）	4	5		傾斜型選別機	3	0
	縦型循環式乾燥機	2	26		色彩選別機	7	143
	県中	粒径選別機	9		65	ビーンクリーナー（湿式）	2
傾斜型選別機		3	6		ビーンクリーナー（乾式）	3	79
色彩選別機		2	65		静置式乾燥機（平型）	1	0
ビーンクリーナー		1	53		汎用遠赤乾燥機	1	42
縦型循環式乾燥機		1	5	循環式乾燥機	2	68	
ドライデポ型乾燥機		2	53	縦型循環式乾燥機	4	0	
県南		粒径選別機	9	373	いわき	粒径選別機	3
	色彩選別機	4	179	色彩選別機		2	46
	大豆クリーナー	1	145	縦型循環式遠赤外線乾燥機		3	48
	縦型循環式乾燥機	8	96	会津	選別機	1	46
粒径選別機	4	419	粒径選別機		4	419	
形状選別機（ベルト選別機）	1	375	形状選別機（ベルト選別機）		1	375	
色彩選別機	3	432	色彩選別機		3	432	
粗選機	2	421	粗選機		2	421	
風力選別機	1	375	風力選別機		1	375	
石抜機	1	375	石抜機		1	375	
ビーンクリーナー	3	242	ビーンクリーナー		3	242	
乾燥機	2	46	乾燥機		2	46	
静置式乾燥機	2	7	静置式乾燥機		2	7	
縦型循環式乾燥機	2	8	縦型循環式乾燥機		2	8	
ドライデポ型乾燥機	2	200	ドライデポ型乾燥機		2	200	
汎用遠赤乾燥機	3	375	汎用遠赤乾燥機		3	375	

7 大豆加工の取組み及び加工業者等との連携状況

農林事務所	生産組織等数	加工者数	平成24年産大豆の利用量及び主な用途					平成25年産利用見込み量 (t)	
			利用量 (t) (うち、数量 払対象数量)	内訳 (t)					
				豆腐用	味噌用	納豆用	きな粉		その他
県北	2	5	10.9	5.7	3.1	0.1		2.0	9.8
県中	4	4	2.6	0.4	1.7	0.2		0.3	2.6
県南	5	5	25.4 (4.9)	16.8	6.0	1.1	1.0	0.5	11.8
会津	4	4	60.2 (1.8)	44.3	14.1	1.8			142.4
南会津	2	4	4.1	0.9	3.2				3.0
相双	3	3	0.3		0.3				2.3

8 大豆栽培の新技术等導入状況

農林事務所	導入年度	不耕起栽培 (ha)	有芯部分耕 栽培 (ha)	畝立て播種 栽培		狭畦密植 栽培 (ha)	立毛間播種 (ha)	耕うん同時 畝立て播種 栽培 (ha)	その他 (ha)
				(ha)	うち小畦立 て播種 (ha)				
県計	平成25年実績			155.4	122.1	29.1		31.5	
	平成26年見込			159.7	111.7	28.1		31.0	
県北	平成25年実績							6.2	
	平成26年見込							6.2	
伊達	平成25年実績			17.1	17.1				
	平成26年見込			18.0	18.0				
安達	平成25年実績							3.5	
	平成26年見込							3.5	
県中	平成25年実績			4.7	4.7	5.2		0.5	
	平成26年見込			11.0	11.0	0.0		0.0	
田村	平成25年実績								
	平成26年見込								
須賀川	平成25年実績							21.3	
	平成26年見込							21.3	
県南	平成25年実績								
	平成26年見込								
会津	平成25年実績			29.0	29.0	8.0			
	平成26年見込			29.0	29.0	10.0			
喜多方	平成25年実績			2.6		3.1			
	平成26年見込			3.0		3.1			
会津坂下	平成25年実績								
	平成26年見込								
南会津	平成25年実績								
	平成26年見込								
相双	平成25年実績			55.3	24.6	12.8			
	平成26年見込			69.0	24.0	15.0			
双葉	平成25年実績								
	平成26年見込								
いわき	平成25年実績			46.7	46.7				
	平成26年見込			29.7	29.7				

Ⅲ 麦の部

1 小麦の生産出荷状況

農林事務所	市町村名	産年	子実作付面積 (ha)	品種別内訳						10a 当たり 収量 (kg)	生産量 (t)	種子 更新率 (%)	(参考) 種子 配布 数量 (kg)
				奨励品種				アブク マワセ (ha)	その他 (ha)				
				きぬ あずま (ha)	ゆき ちから (ha)	アオバ コムギ (ha)	計 (ha)						
県 計	2 5 年産	261	*	*	*	*	*	*	185	483	23	6,000	
	2 6 年産	202	31	152	3	107	8	2			34	6,855	
中 通 り	2 5 年産	56	*	*	*	*	*	*	193	108	32	1,800	
	2 6 年産	57	27	18	3	48	8	1			29	1,665	
会 津	2 5 年産	131	*	*	*	*	*	*	116	152	21	2,790	
	2 6 年産	126		126		47					36	4,530	
浜 通 り	2 5 年産	74	*	*	*	*	*	*	301	223	19	1,410	
	2 6 年産	19	4	8		12		1			36	660	
農林事務所	県 北	2 5 年産	*	*	*	*	*	*	*	*	*	1,050	
		2 6 年産	17	6	11		17					70	1,185
	県 中	2 5 年産	*	*	*	*	*	*	*	*	*	*	510
		2 6 年産	19	12	2	3	17	1	1			6	120
	県 南	2 5 年産	*	*	*	*	*	*	*	*	*	*	240
		2 6 年産	21	9	5		14	7				17	360
	会 津	2 5 年産	*	*	*	*	*	*	*	*	*	*	2,730
		2 6 年産	126	0	126		47					36	4,530
	南会津	2 5 年産	*	*	*	*	*	*	*	*	*	*	60
		2 6 年産											
	相 双	2 5 年産	*	*	*	*	*	*	*	*	*	*	900
		2 6 年産	6	0			0		0			120	660
	い わ き	2 5 年産	14	5	8		13		1	93	13	36	510
		2 6 年産	13	4	8		12		1				
	県 北	福島市		1	1		1			198	2	30	30
		川俣町	2 5 年産	*	*	*	*	*	*	*	*	*	0
小 計			*	*	*	*	*	*	*	*	*	30	
2 6 年産		1		1		1					100	120	
伊 達	伊達市		*	*	*	*	*	*	*	*	*	120	
	桑折町	2 5 年産	*	*	*	*	*	*	*	*	*		
	国見町		*	*	*	*	*	*	*	*	*	630	
	小 計		*	*	*	*	*	*	*	*	*	750	
	2 6 年産	11	3	8		11					68	750	
安 達	二本松市		2	1	1	2			272	4	60	120	
	本宮市	2 5 年産	3	2	1	3			374	7	50	150	
	大玉村												
	小 計		5	3	2	5			220	11	54	270	
2 6 年産	5	3	2		5					63	315		
県 中	郡山市	2 5 年産	6	3	3	6			123	7	25	150	
	小 計		6	3	3	6			123	7	25	150	
	2 6 年産	5	2		2	4	1				24	120	
田 村	田村市		3	1	2	3	0		107	4	90	270	
	三春町	2 5 年産	*	*	*	*	*	*	*	*	*		
	小野町		2	1	1	2			162	3	30	60	
	小 計		*	*	*	*	*	*	*	*	*	330	
	2 6 年産	5	3	2		5					0	0	
須 賀 川	須賀川市		5	5		5			167	8	0	0	
	鏡石町												
	天栄村												
	石川町	2 5 年産	2	1	0	1	2		207	5	15	30	
	玉川村		*	*	*	*	*	*	*	*	*	0	
	平田村		*	*	*	*	*	*	*	*	*	0	
	浅川町												
	古殿町		*	*	*	*	*	*	*	*	*	0	
	小 計		*	*	*	*	*	*	*	*	*	30	
2 6 年産	9	7	0	1	8		1			0	0		

1 小麦の生産出荷状況

農林事務所	市町村名	産年	子実作付面積 (ha)	品種別内訳					10a 当たり 収量 (kg)	生産量 (t)	種子 更新率 (%)	(参考) 種子 配布 数量 (kg)	
				奨励品種				アブク マワセ (ha)					その他 (ha)
				きぬ あずま (ha)	ゆき ちから (ha)	アオバ コムギ (ha)	計 (ha)						
県南	白河市	25年産	13	4	1		5	8		227	30	9	120
	西郷村												
	泉崎村												
	中島村												
	矢吹町		*	*	*	*	*	*	*	*	*	*	0
	棚倉町		*	*	*	*	*	*	*	*	*	*	
	矢祭町		5	2	3		5			125	6	18	90
	塙町		*	*	*	*	*	*	*	*	*	*	0
	鮫川村		1		1		1			60	1	30	30
	小計		*	*	*	*	*	*	*	*	*	*	240
26年産		21	9	5		14	7				15	360	
会津	会津若松市	25年産	*	*	*	*	*	*	*	*	*	*	150
	磐梯町		*	*	*	*	*	*	*	*	*	*	0
	猪苗代町		*	*	*	*	*	*	*	*	*	*	0
	小計		*	*	*	*	*	*	*	*	*	*	150
26年産		25		25		25	0	0				150	
喜多方	喜多方市	25年産	22		22		22			150	33	34	750
	北塩原村												
	西会津町												
	小計		22		22		22			150	33	34	750
26年産		22		22		22					53	1,170	
会津坂下	会津坂下町	25年産	61		61		61			92	56	9	510
	湯川村		*	*	*	*	*	*	*	*	*	*	60
	柳津町												
	三島町												
	金山町												
	昭和村												
	会津美里町		18		18		18			61	11	70	1,260
	小計		*	*	*	*	*	*	*	*	*	*	1,830
26年産		79		79							41	3,210	
南会津	下郷町	25年産	0										
	桧枝岐村												
	只見町												
	南会津町		*	*	*	*	*	*	*	*	*	*	60
	小計		*	*	*	*	*	*	*	*	*	*	60
26年産													
相馬	相馬市	25年産	14	14			14			342	48	100	150
	南相馬市		38	36			36	2		351	133	95	630
	新地町		*	*	*	*	*	*	*	*	*	*	90
	飯館村												
	小計		*	*	*	*	*	*	*	*	*	*	870
26年産												660	
双葉	広野町	25年産											
	檜葉町												
	富岡町												
	川内村		0		0					0	0	100	30
	大熊町												
	双葉町												
	浪江町												
	葛尾村												
小計	0		0						0		30		
26年産		6											
いわき	いわき	25年産	14	5	8		13		1	93	13	36	510
	小計		14	5	8		13		1	93	13	36	510
	26年産		13	4	8		12		1				

※ 「種子更新率」については、米改良協会の種子配布実績を参考に作成した。

1 大麦の生産出荷状況

農林事務所	市町村名	産年	子実作付面積 (ha)	品種別内訳			10 a 当たり収量 (kg)	生産量 (t)	種子更新率 (%)	(参考) 種子配布数量 (kg)
				奨励品種		その他				
				シュンライ (ha)	計 (ha)					
県計		25年産	*	*	*	*	*	*	75	
		26年産	2	1	1	1				
県北	福島市	25年産	*	*	*	*	*	*	0	
	小計		*	*	*	*	*	*	0	
		26年産								
安達	二本松市	25年産	*	*	*	*	*	*	75	
	小計		*	*	*	*	*	*	75	
		26年産	1	1	1			75	75	
県中	郡山市	25年産	*	*	*	*	*	*	0	
	小計		*	*	*	*	*	*	0	
		26年産	1			1		0	0	
南会津	只見町	25年産	*	*	*	*	*	*	0	
	小計		*	*	*	*	*	*	0	
		26年産								

※ 「種子更新率」については、米改良協会の種子配布実績を参考に作成した。

2 小麦の栽培状況

農林事務所	市町村名	産年	子実作付 面積 (ha)	輪作体系別面積			播種法別内訳			出穂期追肥 (ha)
				単 作 (ha)	1 年 2 作 (ha)	2 年 3 作 (ha)	ドリ ル 播 (ha)	全 面 全 層 (ha)	そ の 他 (ha)	
県 計	25年産	261	*	*	*	*	*	*	*	
	26年産	202	146	22	27	106	90		60	
中通り	25年産	*	*	*	*	*	*	*	*	
	26年産	57	57			33	24		28	
会 津	25年産	*	*	*	*	*	*	*	*	
	26年産	126	83	15	27	65	61		22	
浜通り	25年産	*	*	*	*	*	*	*	*	
	26年産	19	6	7		8	5		10	
農林事務所	県 北	25年産	*	*	*	*	*	*	*	*
		26年産	17	17			10	7		3
	県 中	25年産	*	*	*	*	*	*	*	*
		26年産	19	19			5	14		14
	県 南	25年産	*	*	*	*	*	*	*	*
		26年産	21	21			18	3		11
	会 津	25年産	*	*	*	*	*	*	*	*
		26年産	126	83	15	27	65	61		22
	南会津	25年産	*	*	*	*	*	*	*	*
		26年産	0							
	相 双	25年産	*	*	*	*	*	*	*	*
		26年産	6							
	いわき	25年産	14	7	7		8	6		10
		26年産	13	6	7		8	5		10
県北	福島市		1	1			1		0	
	川俣町	25年産	*	*	*	*	*	*	*	
	小 計		*	*	*	*	*	*	*	
	26年産		1	1		1			1	
伊達	伊達市	25年産	*	*	*	*	*	*	*	
	桑折町		*	*	*	*	*	*	*	
	国見町		*	*	*	*	*	*	*	
	小 計		*	*	*	*	*	*	*	
	26年産		11	11		8	3			
安達	二本松市	25年産	2	2			2			
	本宮市		3	3			3		3	
	大玉村									
	小 計		5	5			5		3	
	26年産		5	5	0	0	1	4	2	

赤かび病防除状況			収穫法別内訳				機械乾燥面積		出荷方法		
無防除 (ha)	防除回数		コンバイン			その他 (ハインダ等) (ha)	個人乾燥 (ha)	共同乾燥 (ha)	バラ (ha)	フレコン (ha)	紙袋 (ha)
	1回 (ha)	2回以上 (ha)	自脱型 (ha)	5条刈以上 (ha)	普通型 (ha)						
*	*	*	*	*	*	*	*	*	*	*	*
*	*	*	*	*	*	*	*	*	*	*	*
*	*	*	*	*	*	*	*	*	*	*	*
*	*	*	*	*	*	*	*	*	*	*	*
*	*	*	*	*	*	*	*	*	*	*	*
*	*	*	*	*	*	*	*	*	*	*	*
*	*	*	*	*	*	*	*	*	*	*	*
*	*	*	*	*	*	*	*	*	*	*	*
*	*	*	*	*	*	*	*	*	*	*	*
4		10	10			4	14				14
	1					1	1				1
*	*	*	*	*	*	*	*	*	*	*	*
*	*	*	*	*	*	*	*	*	*	*	*
*	*	*	*	*	*	*	*	*	*	*	*
*	*	*	*	*	*	*	*	*	*	*	*
2			1			1	1				1
3			3				3				3
5			4			1	4				4

2 小麦の栽培状況

農林事務所	市町村名	産年	子実作付 面積 (ha)	輪作体系別面積			播種法別内訳			出穂期追肥 (ha)
				単 作 (ha)	1 年 2 作 (ha)	2 年 3 作 (ha)	ドリ ル 播 (ha)	全 面 全 層 (ha)	そ の 他 (ha)	
県中	郡山市	25年産	6	6			3	3		3
	小計		6	6			3	3		3
	26年産		5	5			3	2		3
田村	田村市	25年産	3	3			1	2		1
	三春町		*	*	*	*	*	*	*	*
	小野町		2	2			1	1		1
	小計		*	*	*	*	*	*	*	*
	26年産	5	5			2	3		2	
須賀川	須賀川市	25年産	5	5				5		5
	鏡石町									
	天栄村									
	石川町		2	2				2		2
	玉川村		*	*	*	*	*	*	*	*
	平田村		*	*	*	*	*	*	*	*
	浅川町									
	古殿町		*	*	*	*	*	*	*	*
	小計		7	7				7		7
26年産	9	9				9		9		
県南	白河市	25年産	13	13			13			5
	西郷村									
	泉崎村									
	中島村									
	矢吹町		*	*	*	*	*	*	*	*
	棚倉町		*	*	*	*	*	*	*	*
	矢祭町		5	5			3	2		3
	塙町		*	*	*	*	*	*	*	*
	鮫川村		1	1				1		1
	小計		19	19			16	3		9
26年産	21	21			18	3		11		
会津	会津若松市	25年産	*	*	*	*	*	*	*	*
	磐梯町		*	*	*	*	*	*	*	*
	猪苗代町		*	*	*	*	*	*	*	*
	小計		*	*	*	*	*	*	*	*
	26年産	25	1	24		25				
喜多方	喜多方市	25年産	22	15	4	3	1	21		10
	北塩原村									
	西会津町									
	小計		22	15	4	3	1	21		10
	26年産	22	15	4	3	1	21		22	

赤かび病防除状況			収穫法別内訳				機械乾燥面積		出荷方法		
無 防 除 (ha)	防除回数		コンバイン			そ の 他 (<small>バインダ等</small>) (ha)	個 人 乾 燥 (ha)	共 同 乾 燥 (ha)	バ ラ (ha)	フ レ コ ン (ha)	紙 袋 (ha)
	1 回 (ha)	2 回 以 上 (ha)	自 脱 型 (ha)	5 条 刈 以 上 (ha)	普 通 型 (ha)						
6			6				6				6
6			6				6				6
	3		3				2	1			3
*	*	*	*	*	*	*	*	*	*	*	*
	2		2				2				2
*	*	*	*	*	*	*	*	*	*	*	*
5			5				5				5
2			2				2				2
*	*	*	*	*	*	*	*	*	*	*	*
*	*	*	*	*	*	*	*	*	*	*	*
	*	*	*	*	*	*	*	*	*	*	*
7			7				7				7
	9	4			13		13				13
*	*	*	*	*	*	*	*	*	*	*	*
*	*	*	*	*	*	*	*	*	*	*	*
2	3				3	2	5				5
*	*	*	*	*	*	*	*	*	*	*	*
	1					1	1				1
2	13	4			16	3	19				19
*	*	*	*	*	*	*	*	*	*	*	*
*	*	*	*	*	*	*	*	*	*	*	*
*	*	*	*	*	*	*	*	*	*	*	*
*	*	*	*	*	*	*	*	*	*	*	*
	10	12	7	7	15		9	12		22	
	10	12	7	7	15		9	12		22	

2 小麦の栽培状況

農林事務所	市町村名	産年	子実作付 面積 (ha)	輪作体系別面積			播種法別内訳			出穂期追肥 (ha)
				単 作 (ha)	1 年 2 作 (ha)	2 年 3 作 (ha)	ドリ ル 播 (ha)	全 面 全 層 (ha)	そ の 他 (ha)	
会津坂下	会津坂下町	25年産	61	56	5		46	15		
	湯川村		*	*	*	*	*	*	*	*
	柳津町									
	三島町									
	金山町									
	昭和村									
	会津美里町		18	11	7		18			
	小計		*	*	*	*	*	*	*	*
26年産			79	67	11		64	15		
南会津	下郷町	25年産	0							
	桧枝岐村									
	只見町									
	南会津町		*	*	*	*	*	*	*	*
	小計		*	*	*	*	*	*	*	*
	26年産			0						
相双	相馬市	25年産	14	14			14			
	南相馬市		38	16	10	12	38			
	新地町		*	*	*	*	*	*	*	*
	飯館村									
	小計		*	*	*	*	*	*	*	*
26年産										
双葉	広野町	25年産								
	檜葉町									
	富岡町									
	川内村		0		0			0		
	大熊町									
	双葉町									
	浪江町									
	葛尾村									
	小計		0		0			0		
26年産			6							
いわき	いわき市	25年産	14	7	7		8	6		10
	小計		14	7	7		8	6		10
	26年産			13	6	7		8	5	

赤かび病防除状況			収穫法別内訳				機械乾燥面積		出荷方法		
無 防 除 (ha)	防除回数		コンバイン			そ の 他 (バ イ ン ダ 等) (ha)	個 人 乾 燥 (ha)	共 同 乾 燥 (ha)	バ ラ (ha)	フ レ コ ン (ha)	紙 袋 (ha)
	1 回 (ha)	2 回 以 上 (ha)	自 脱 型 (ha)	5 条 刈 以 上 (ha)	普 通 型 (ha)						
		61		10			51		57		
*	*	*	*	*	*	*	*	*	*	*	*
	18				18		18			18	
*	*	*	*	*	*	*	*	*	*	*	*
*	*	*	*	*	*	*	*	*	*	*	*
*	*	*	*	*	*	*	*	*	*	*	*
		14	14				14			11	3
		38	38				38			38	
*	*	*	*	*	*	*	*	*	*	*	*
*	*	*	*	*	*	*	*	*	*	*	*
0											
0											
4		10	10			4	14				14
4		10	10			4	14				14

2 大麦の栽培状況

農林事務所	市町村名	産年	子実作付 面積 (ha)	輪作体系別面積			播種法別内訳		
				単 作 (ha)	1 年 2 作 (ha)	2 年 3 作 (ha)	ドリ ル 播 (ha)	全 面 全 層 (ha)	そ の 他 (ha)
県 計		25年産	*	*	*	*	*	*	*
		26年産	1	1				1	
県北	福島市	25年産	*	*	*	*	*	*	*
	小 計		*	*	*	*	*	*	*
		26年産							
安達	二本松市	25年産	*	*	*	*	*	*	*
	小 計		*	*	*	*	*	*	*
		26年産							
県中	郡山市	25年産	*	*	*	*	*	*	*
	小 計		*	*	*	*	*	*	*
		26年産	1	1				1	
南会津	只見町	25年産	*	*	*	*	*	*	*
	小 計		*	*	*	*	*	*	*
		26年産							

赤かび病防除状況			収穫法別内訳				機械乾燥面積		出荷方法		
無 防 除	防除回数		コンバイン			そ の 他 (バ イ ン ダ 等)	個 人 乾 燥	共 同 乾 燥	バ ラ	フ レ コ ン	紙 袋
	1 回	2 回 以 上	自 脱 型	5 条 刈 以 上	普 通 型						
(ha)	(ha)	(ha)	(ha)	(ha)	(ha)	(ha)	(ha)	(ha)	(ha)	(ha)	(ha)
*	*	*	*	*	*	*	*	*	*	*	*
*	*	*	*	*	*	*	*	*	*	*	*
*	*	*	*	*	*	*	*	*	*	*	*
*	*	*	*	*	*	*	*	*	*	*	*
*	*	*	*	*	*	*	*	*	*	*	*
*	*	*	*	*	*	*	*	*	*	*	*
*	*	*	*	*	*	*	*	*	*	*	*
*	*	*	*	*	*	*	*	*	*	*	*
*	*	*	*	*	*	*	*	*	*	*	*

3 麦類の検査結果

	検査数量合計 (ト)	1等		2等		規格外	
		(ト)	%	ト	%	ト	%
県 計	412	14	3.4	338	82.1	60	14.5
小 麦	407	14	3.4	333	81.8	60	14.7
アブクマワセ	16			16	100.0		
きぬあずま	218	14	6.4	180	82.5	24	11.1
ゆきちから	154			123	79.8	31	20.2
アオバコムギ	2			2	100.0		
その他	17			12	73.2	5	26.8
大 麦	5			5	100.0		
シュンライ							
ファイバースノウ							
べんけいむぎ	5			5	100.0		

※ 農林水産省「平成25年産麦の農産物検査結果（確定値）」を参考に作成した。

4 麦栽培における排水対策の実施状況（小麦・大麦子実）

農林事務所	市町村名	実施面積 (ha)	団地化・ 水利調整 (ha)	排水溝 整備 (ha)	弾丸 暗きよ (ha)	心土 破砕 (ha)	畝立て (ha)	その他 (ha)
	県計	183	99	155		12	7	
	中通り	13		13				
	会津	102	31	78		5		
	浜通り	68	68	64		7	7	
農林事務所	県北	10		10				
	県中	3		3				
	県南							
	会津	102	31	78		5		
	南会津							
	相双	58	58	54		7	7	
	いわき	10	10	10				
県北	福島市							
	川俣町							
	小計							
伊達	伊達市							
	桑折町	2		2				
	国見町	5		5				
	小計	7		7				
安達	二本松市							
	本宮市	3		3				
	大玉村							
	小計	3		3				
県中	郡山市							
	小計							
田村	田村市	1		1				
	三春町							
	小野町	2		2				
	小計	3		3				
須賀川	須賀川市							
	鏡石町							
	天栄村							
	石川町							
	玉川村							
	平田村							
	浅川町							
	古殿町							
	小計							
県南	白河市							
	西郷村							
	泉崎村							
	中島村							
	矢吹町							
	棚倉町							
	矢祭町							
	塙町							
	鮫川村							
	小計							

4 麦栽培における排水対策の実施状況（小麦・大麦子実）

農林事務所	市町村名	実施面積 (ha)	団地化・ 水利調整 (ha)	排水溝 整備 (ha)	弾丸 暗きよ (ha)	心土 破砕 (ha)	畝立て (ha)	その他 (ha)
会津	会津若松市							
	磐梯町							
	猪苗代町							
	小計							
喜多方	喜多方市	22	17	10		5		
	北塩原村							
	西会津町							
	小計	22	17	10		5		
会津坂下	会津坂下町	61	6	55				
	湯川村	1		1				
	柳津町							
	三島町							
	金山町							
	昭和村							
	会津美里町	18	8	12				
	小計	80	14	68				
南会津	下郷町							
	桧枝岐村							
	只見町							
	南会津町							
	小計							
相双	相馬市	15	15	11				
	南相馬市	36	36	36				
	新地町	7	7	7		7	7	
	飯舘村							
	小計	58	58	54		7	7	
双葉	広野町							
	檜葉町							
	富岡町							
	川内村							
	大熊町							
	双葉町							
	浪江町							
	葛尾村							
	小計							
いわき	いわき市	10	10	10				
	小計	10	10	10				

※ 小麦と大麦の合計面積について記載した。

※ 2種以上の対策を実施した場合には、重複して記載した。

5 麦栽培の団地化の状況

農林事務所	生産組織等数	平成26年産播種状況										
		播種面積			二毛作 実施予 定面積 (ha)	品種別内訳（品種毎の作付面積）（h a）						
		(ha)	田作 (ha)	畑作 (ha)		きぬあ ずま	ゆきち から	アオバ コムギ	アブク マワセ	シュン ライ	ファイ バー スノウ	その他
県計	30	172.4	133.3	39.1	50.0	80.0	83.9		6.5			2.0
県北	3	9.4	8.4	1.0	1.0	1.0	8.4					
県中	4	5.7	2.6	3.1		5.4	0.3					
県南	4	13.0		13.0		4.5	2.0		6.5			
会津	5	66.2	44.2	22.0	15.0		66.2					
南会津	0											
相双	12	68.1	68.1		27.0	66.1						2.0
いわき	2	10.0	10.0		7.0	3.0	7.0					

※ 1 h a 以上の取組みについて記載した。

平成25年産実績

面積				播種前 契約 の 実施	二毛作 実施 面積 (ha)	生産量				戸別所得 補償制度 対象数量 (t)	単収 (kg/10a)	
(ha)	自作地	借地	作業受 託			(t)	1等 (t)	2等 (t)	規格外 (t)			未検査 (t)
177.2	66.3	53.3	57.6	19	54.0	329.0	7.8	289.8	53.9	9.5	318.3	185.7
7.8	1.0	6.8		2		14.7		5.1	9.6		5.1	188.5
5.6	5.6					11.1		4.6		2.9		198.2
16.2		16.2		3		30.8		21.6	4.1	5.1	21.6	190.1
80.1	34.5	4.0	41.6	3	30.0	64.7		91.6	8.5		91.6	80.8
57.5	25.2	16.3	16.0	11	17.0	200.0	7.8	164.8	26.0	1.5	200.0	347.8
10.0		10.0			7.0	7.8		2.1	5.7			78.0

IV そばの部

1 そばの生産状況

	25年産作付面積			生産量 (t)	10a当 たり収 量 (kg)	検査数量				
	(ha)	田 (ha)	畑 (ha)			(kg)	1等 (kg)	2等 (kg)	3等 (kg)	規格外 (kg)
県全体	3,830	2,390	1,450	1,800	47	106,515	0	0	95,603	10,913

2 そばの流通等状況

部・所	生産・出荷団体等数 (JA支店等)	25年産の 取扱数量 (t)	左記の流通状況			備 考
			管内流通 (t)	管外流通 (t)	うちJA全農 (t)	
県北	3	9.8	8.0			在庫 1.8 t
県中	4	36.2	18.4	17.8	17.8	
県南	3	17.7	4.0	13.7	13.7	
会津	9	564.0	125.8	438.2		
南会津	3	6.3	4.4	1.9		見込み分を含む
相双	2	21.5	4.5	17.0		見込み分を含む
いわき	2	2.7	1.1	1.6		
合計	26	658.2	166.2	490.2	31.5	

※ JA、振興公社、生産集団等のまとまった流通のある組織の取扱いについて、把握可能な範囲でとりまとめた。

※ 管内流通には、JA直売所、直営そば店等、自らが行う事業における利用分も含む。

3 「会津のかおり」の生産状況

部・所	生産組織等の数	25年産「会津のかおり」の生産状況			
		面積 (h a)		生産量 (t)	
			夏そば		夏そば
県北	7	50.8		22.2	
県中	8	95.7	5.0	36.4	1.0
県南	5	33.9		12.2	
会津	38	443.3	32.5	190.9	10.9
南会津	10	162.9		75.3	
相双	2	94.5		18.0	
いわき	2	5.3		2.7	
県計	72	886.5	37.5	357.7	11.9

※ 種子生産者による種子生産を除く一般栽培の状況について記載した。

4 そば栽培の団地化の状況

部・所	生産組織等の数	25年産そばの生産状況			
		面積 (ha)	夏そば	生産量 (t)	夏そば
県北	3	47.5		20.4	
県中	9	197.6	5.0	60.0	1.0
県南	6	64.3		29.6	
会津	251	836.3	111.0	443.9	52.6
南会津	15	332.0		171.9	
相双	3	122.4		22.5	
いわき	2	5.3		2.7	
県計	289	1605.3	116.0	751.0	53.6

※ 1ha以上の取組みについて記載した。

平成25年産 水稲・大豆・麦・そばの生産に関する資料


発行 平成27年1月

編集者・発行者 福島県農林水産部水田畑作課

〒960-8670 福島市杉妻町2-16

TEL 024-521-7369 / FAX 024-521-7942

E-mail suidenhatasaku@pref.fukushima.lg.jp



ふくしまから
はじめよう。