



記者発表資料 3枚

令和5年1月11日
福島県土木部道路整備課
福島県県南建設事務所

国道289号 ^{わたらせ}渡瀬バイパス が開通します。

国道289号は、「福島県総合計画」において、県土の連携軸として整備を推進する基幹的な道路に位置付けている重要な路線です。

東白川郡鮫川村大字^{わたらせ}渡瀬地内から^{あおの}青生野地内においては、道路の幅が狭く急カーブが連続しているため、平成22年度から全体延長約7.4kmのバイパス整備を進めてまいりました。

これまでに4.0km区間を供用しており、このたび、令和5年3月4日（土）14時に残る3.4km区間が開通する見通しとなりましたので、お知らせします。

本バイパス開通により広域的な連携・交流や安全な通行確保が図られるものと期待されます。なお、以下のとおり開通式を執り行います。

【開通式について】

- 1 日時 令和5年3月4日（土）午前10時30分～
- 2 場所 福島県東白川郡鮫川村大字渡瀬地内
(別紙1「会場案内図」参照)
- 3 主催 福島県
- 4 内容 テープカット、くす玉開披、通り初めなど
- 5 その他 一般の方は入場できません。

新型コロナウイルス感染症の防止策として、参加者全員のマスク着用及び手指消毒の徹底、さらに座席間隔を十分確保した上で実施します。

駐車場確保のため、取材希望の方は、3月3日16時までに県南建設事務所吉田(0248-23-1602)へ連絡願います。

当日はスタッフの指示に従って駐車していただくようお願いいたします。

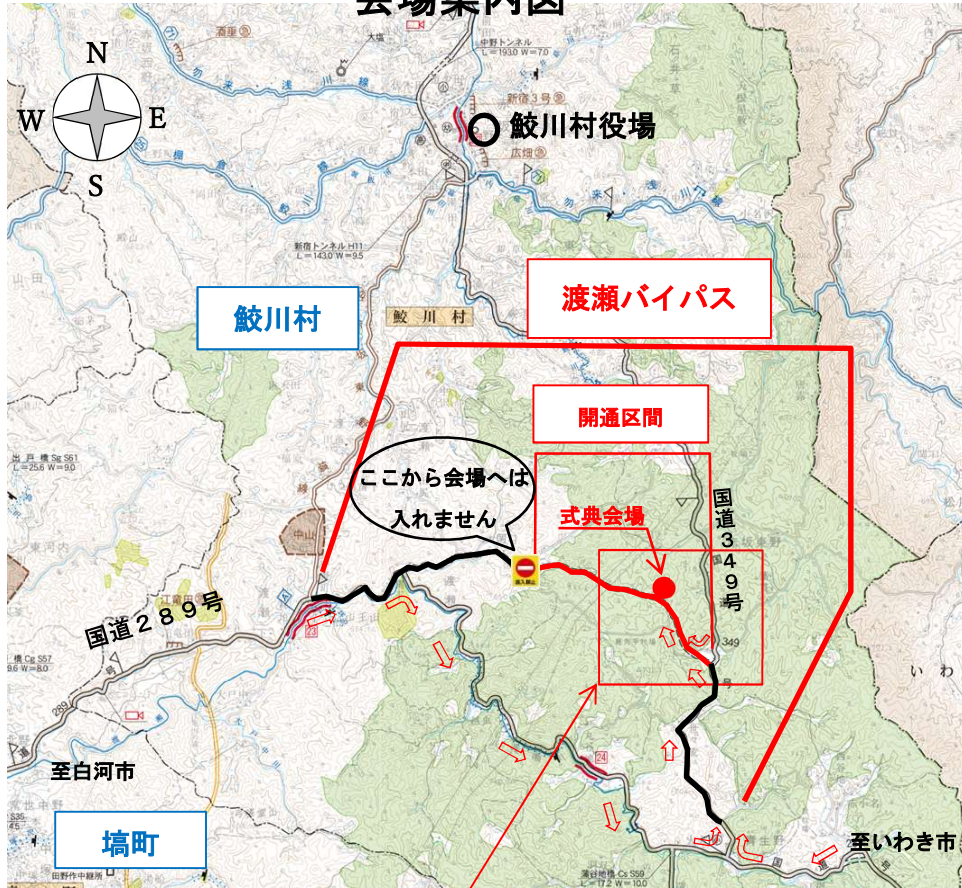
【問い合わせ先】

土木部 道路整備課 主幹兼副課長 菊地 和良
電話 024-521-7502(内線 3570) FAX 024-521-7951
県南建設事務所 事業部長 吉田 和成
電話 0248-23-1602(直通) FAX 0248-23-1642

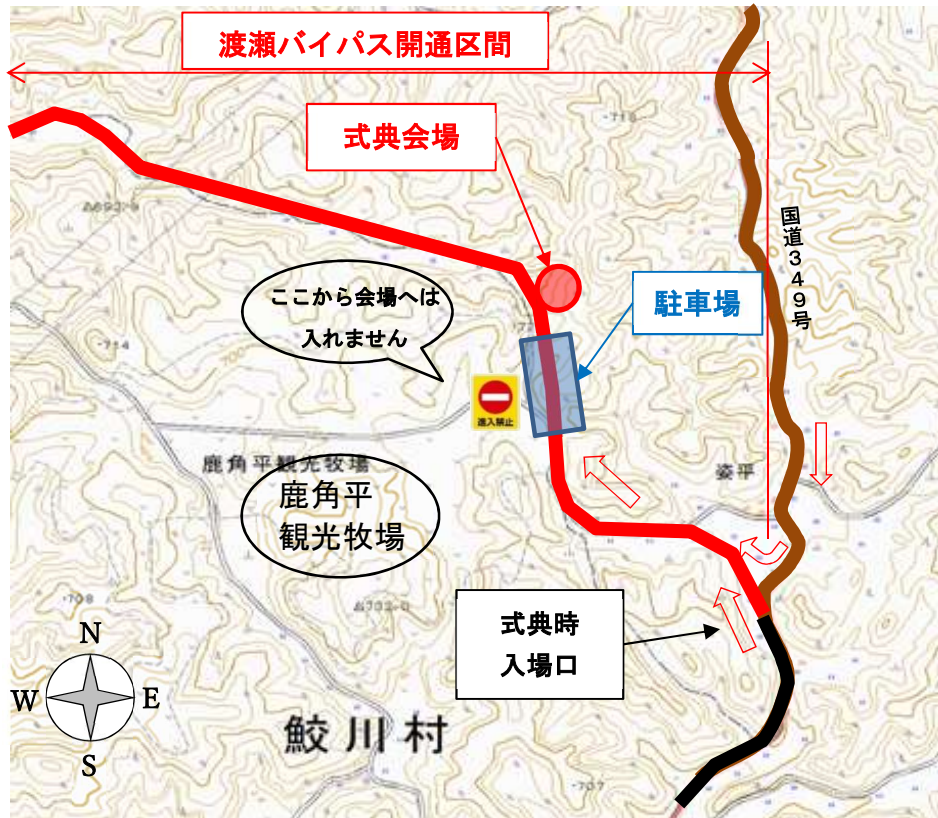


別紙 1

会場案内図



【拡大図】



国土地理院地図を使用しています。



別紙2

事業概要

国道289号は、「福島県総合計画」において、県土連携軸として整備を推進する基幹的な道路のうち南部軸を担う重要な路線です。

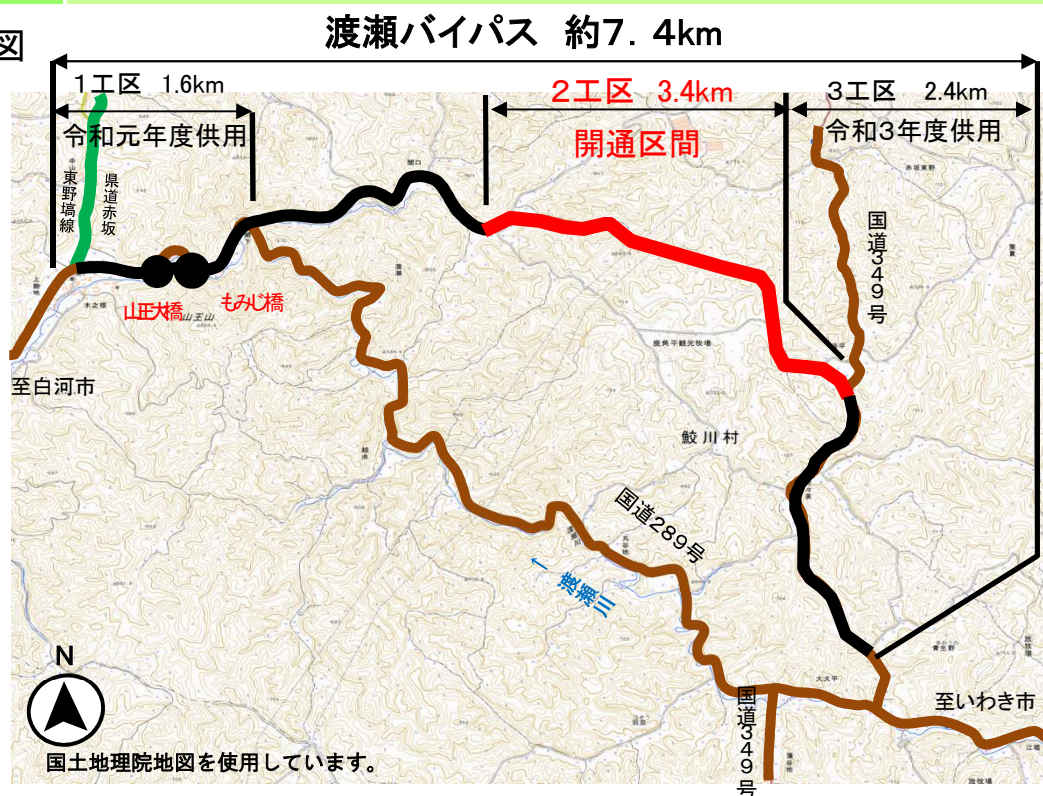
東白川郡鮫川村大字渡瀬地内から青生野地内における現道は、渡瀬川に沿った谷間を通り幅員が狭く急カーブが連続していることから、平成22年度から全体延長約7.4kmのバイパス整備を進めてまいりました。

本バイパス開通により広域的な連携・交流や安全な通行確保が図られるものと期待しております。

■事業概要

事業区間	東白川郡鮫川村大字渡瀬地内 ^{わたらせ} ～青生野地内 ^{あおの} 延長約7.4km
幅員	車道幅員6.0m（道路幅員8.0m）
事業期間	平成22年度～令和4年度

■平面図



■整備写真



■標準横断面図

