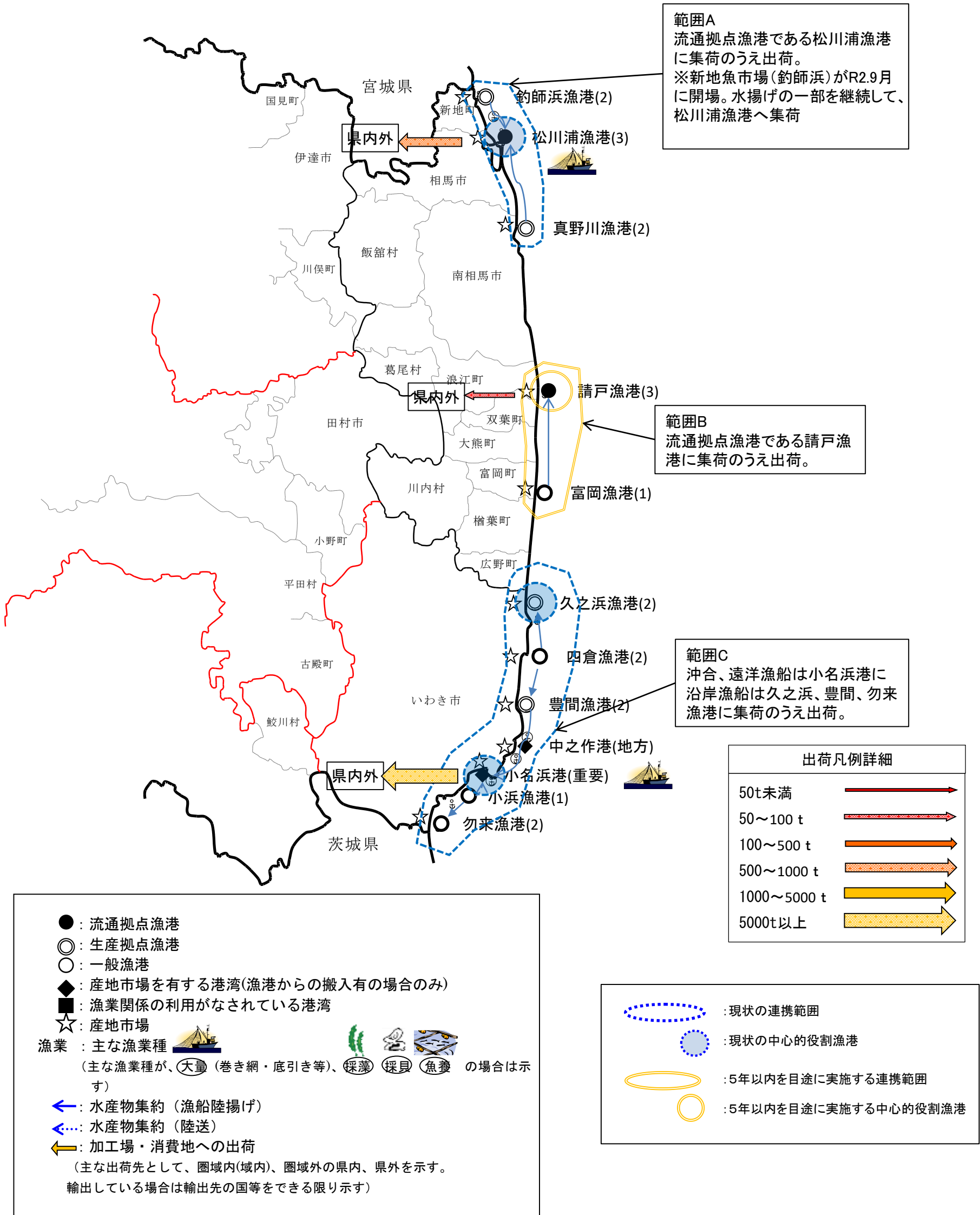
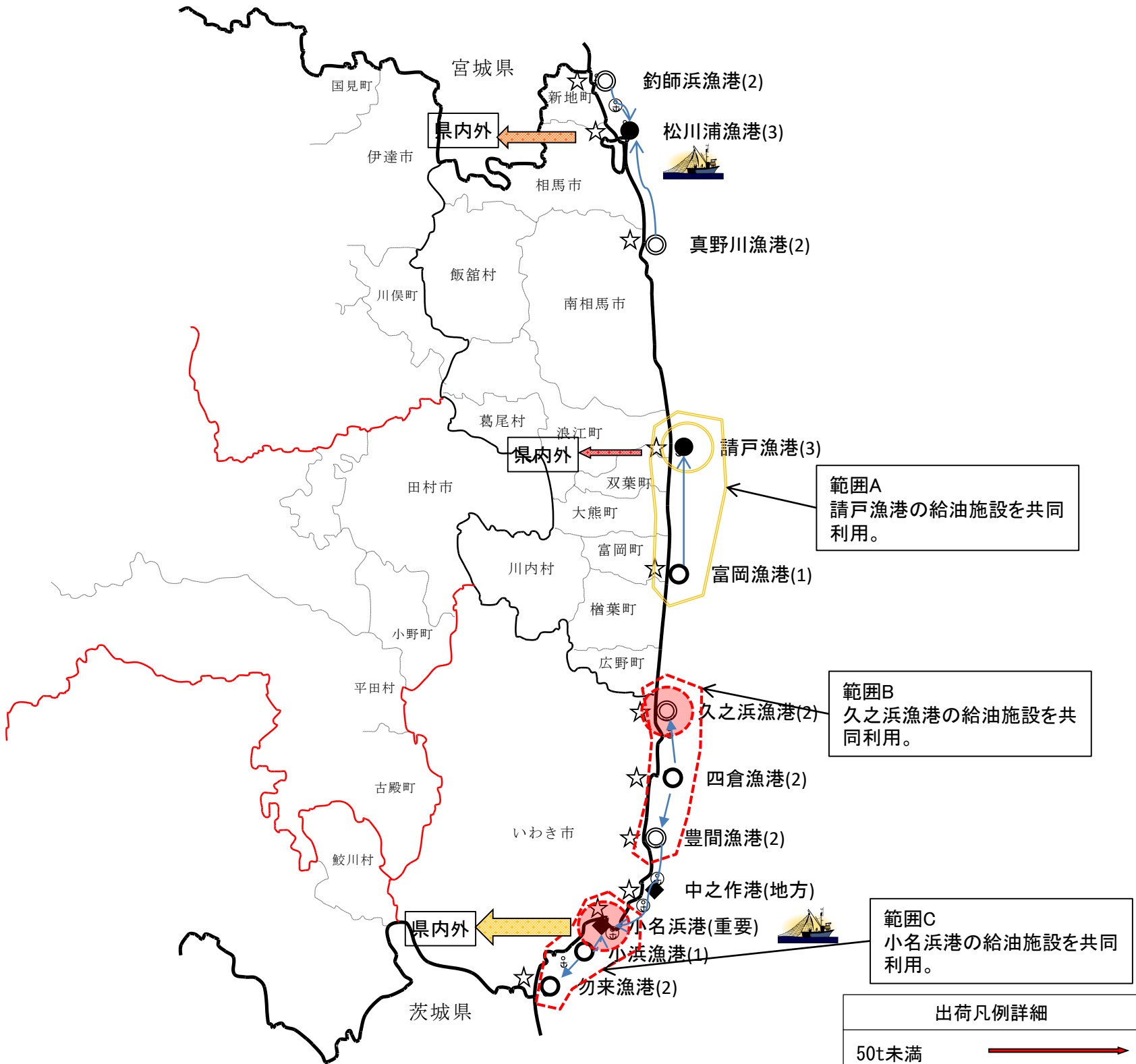


福島圏域 集・出荷機能連携図



福島圏域 準備機能連携図



範囲A
請戸漁港の給油施設を共同利用。

範囲B
久之浜漁港の給油施設を共同利用。

範囲C
小名浜港の給油施設を共同利用。

50t未満	
50~100 t	
100~500 t	
500~1000 t	
1000~5000 t	
5000t以上	

- : 流通拠点漁港
- ◎ : 生産拠点漁港
- : 一般漁港
- ◆ : 産地市場を有する港湾(漁港からの搬入有の場合のみ)
- : 漁業関係の利用がなされている港湾
- ☆ : 産地市場

漁業 : 主な漁業種

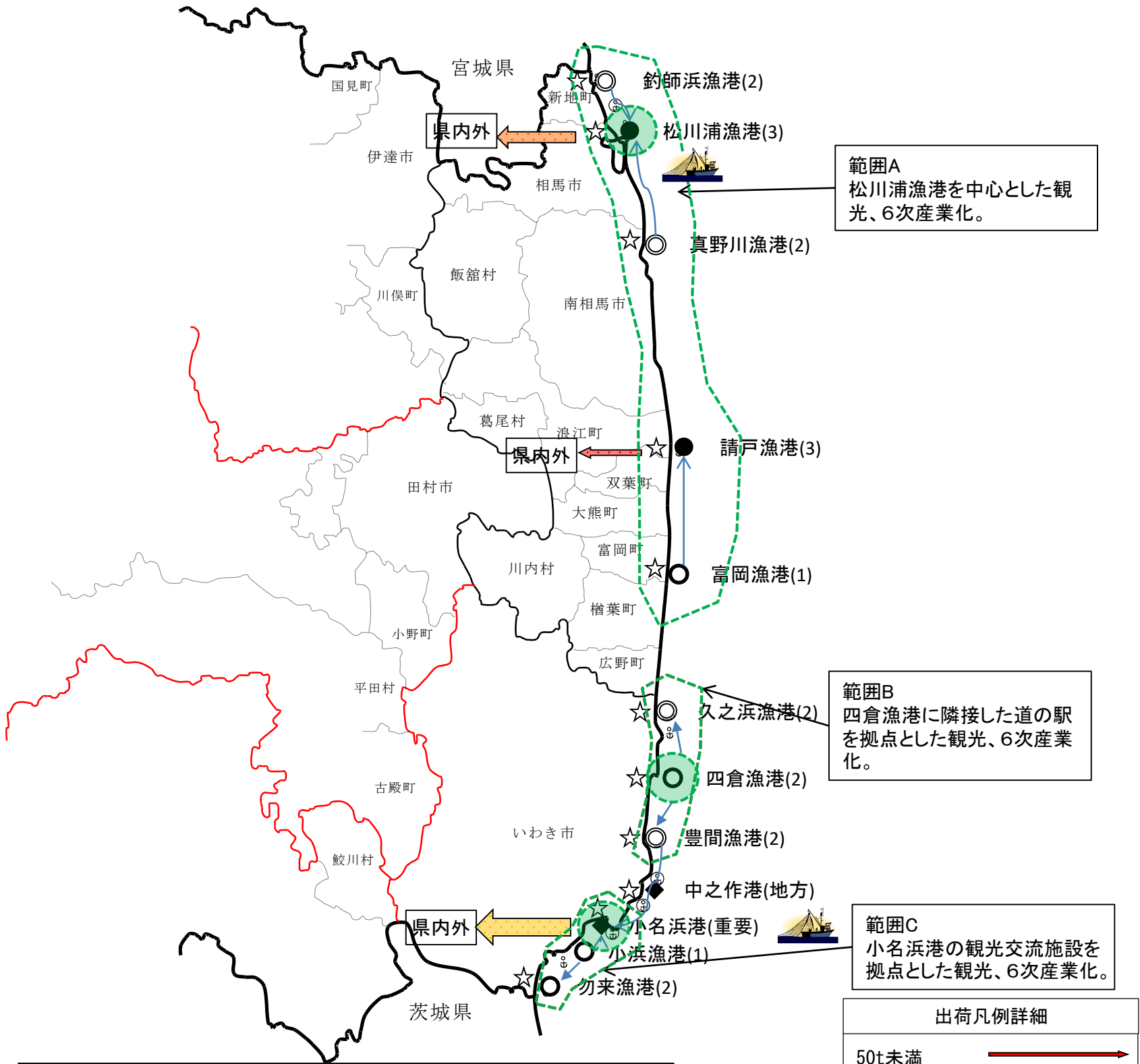
(主な漁業種が、(大巻) (巻き網・底引き等)、(採藻) (採貝) (魚養) の場合は示す)

- ← (Blue arrow): 水産物集約 (漁船陸揚げ)
- ← (Blue dotted arrow): 水産物集約 (陸送)
- ← (Yellow arrow): 加工場・消費地への出荷

(主な出荷先として、圏域内(域内)、圏域外の県内、県外を示す。輸出している場合は輸出先の国等をできる限り示す)

- : 現状の連携範囲
- : 現状の中心的役割漁港
- : 5年以内を目途に実施する連携範囲
- : 5年以内を目途に実施する中心的役割漁港

福島圏域 交流・観光・6次産業化機能連携図



範囲A
松川浦漁港を中心とした観光、6次産業化。

範囲B
四倉漁港に隣接した道の駅を拠点とした観光、6次産業化。

範囲C
小名浜港の観光交流施設を拠点とした観光、6次産業化。

50t未満	
50~100 t	
100~500 t	
500~1000 t	
1000~5000 t	
5000t以上	

: 現状の連携範囲
 : 現状の中心的役割漁港

- : 流通拠点漁港
- ◎ : 生産拠点漁港
- : 一般漁港
- ◆ : 産地市場を有する港湾(漁港からの搬入有の場合のみ)
- : 漁業関係の利用がなされている港湾
- ☆ : 産地市場

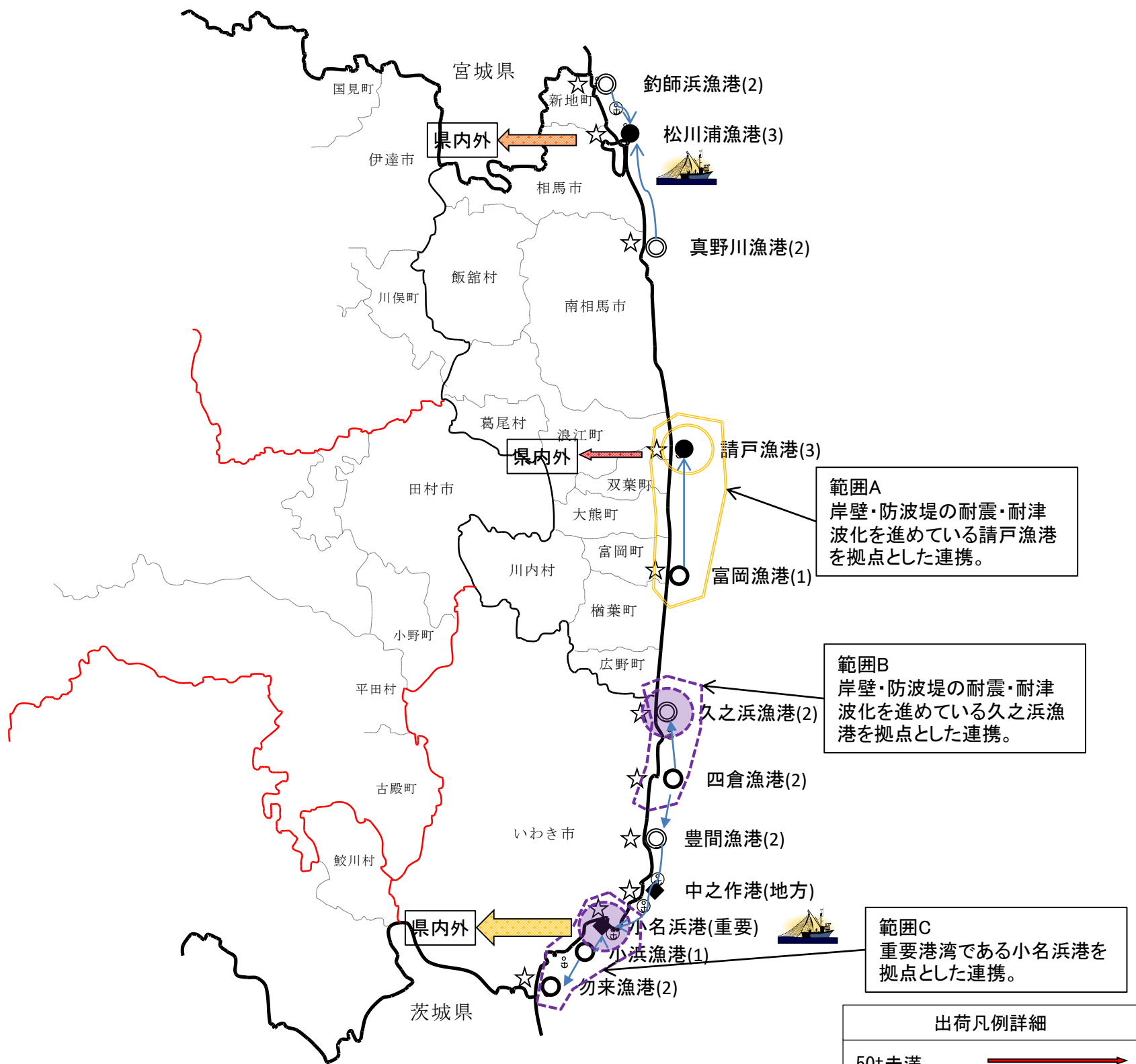
漁業 : 主な漁業種 (主な漁業種が、(大巻) (巻き網・底引き等)、(採藻) (採貝) (魚養) の場合は示す)

← : 水産物集約 (漁船陸揚げ)

←... : 水産物集約 (陸送)

← : 加工場・消費地への出荷
(主な出荷先として、圏域内(域内)、圏域外の県内、県外を示す。輸出している場合は輸出先の国等をできる限り示す)

福島圏域 防災・減災機能連携図



範囲A
岸壁・防波堤の耐震・耐津波化を進めている請戸漁港を拠点とした連携。

範囲B
岸壁・防波堤の耐震・耐津波化を進めている久之浜漁港を拠点とした連携。

範囲C
重要港湾である小名浜港を拠点とした連携。

出荷凡例詳細	
50t未満	
50~100 t	
100~500 t	
500~1000 t	
1000~5000 t	
5000t以上	

- : 流通拠点漁港
- ◎ : 生産拠点漁港
- : 一般漁港
- ◆ : 産地市場を有する港湾(漁港からの搬入有の場合のみ)
- : 漁業関係の利用がなされている港湾
- ☆ : 産地市場

漁業 : 主な漁業種

(主な漁業種が、(大巻) (巻き網・底引き等)、(採藻) (採貝) (魚養) の場合は示す)

- ← : 水産物集約 (漁船陸揚げ)
- ←... : 水産物集約 (陸送)
- : 加工場・消費地への出荷

(主な出荷先として、圏域内(域内)、圏域外の県内、県外を示す。輸出している場合は輸出先の国等をできる限り示す)

- : 現状の連携範囲
- : 現状の中心的役割漁港
- : 5年以内を目途に実施する連携範囲
- : 5年以内を目途に実施する中心的役割漁港