

柳津町ルートの基本情報

ルート全体の距離：約 14.4km

里山めぐりコース (約 7.7km・約 2 時間 30 分)

会津柳津駅から滝谷駅までを縦断するコース。門前町を過ぎ美しい里山に囲まれた集落を進みます。夏には水田、秋にはまわりの山々の紅葉など季節ごとの変化も見所です。

難易度★★(登山初級～中級者、健脚者向け)

最寄りの交通機関・駐車場

会津柳津駅、滝谷駅、柳津観光協会観光案内所駐車場、瑞光寺公園駐車場、道の駅「会津柳津」駐車場

只見川と赤べこめぐりコース (約 6.7km・約 2 時間)

赤べこ発祥の地、福満虚空蔵菩薩圓藏寺の門前町をめぐるコース。四季折々の表情を見せる只見川を眺めながら、町のあちこちに置かれている5頭の赤べこを探してみましょう。

難易度★(一般向け)

最寄りの交通機関・駐車場

会津柳津駅、柳津観光協会観光案内所駐車場、瑞光寺公園駐車場、道の駅「会津柳津」駐車場

トレイルオアシス

柳津観光協会観光案内所

圓藏寺の目の前にある観光案内所。季節のイベントやレンタルサイクル情報も紹介。
営業時間：8:30～17:00
定休日：なし



ちょっと一息



道の駅「会津柳津」

「清柳苑」で奥会津の特産物とグルメを楽しみ、隣接する「斎藤清美術館」では柳津発のアートに触れることができます。



柳津温泉

圓藏寺境内から引き湯をする霊泉。かつての宿坊は趣ある温泉旅館へと変わり、門前町の風情を伝えています。



あわまんじゅう

かつて災害が相次いだ際に、二度と災いに「あわ」ないようにと作られたのが起源とされています。もちっりとした食感です。



憩の館ほっと in やないづ

温泉地ならではの大きさを誇る足湯が無料で開放されている施設。ソースカツ丼などの柳津グルメも楽しめます。

トレイルを楽しむための服装・持ち物

服装

- リュックサック
- トレーキングシューズ
- 上着（休憩時や天気の急変時に便利）
- スポン（動きやすく速乾性素材のもの）
- シャツ（速乾性素材の半袖・長袖）
- ストック
- 帽子
- 手袋
- マスク

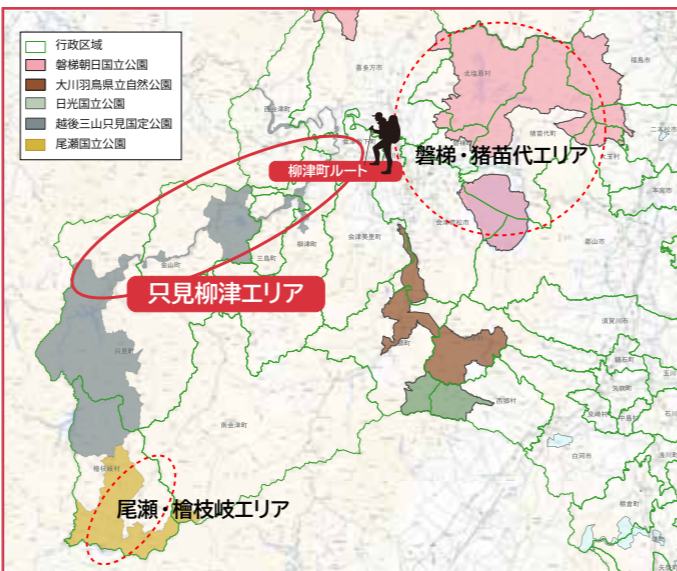
持ち物

- 飲料水
- 地図
- 携帯電話
- 時計
- クマよけ鈴
- タオルや手ぬぐい
- レインウェア
- 着替え
- 行動食（チョコレートや飴、ビスケットなど）

現地に必要なものがなくて困ったり、荷物が多すぎて疲れたりすることのないようしっかりと準備しましょう。



ゆっくり、じっくり、歩いて旅する 会津トレイル



福島県西部に広がる会津地方は、広大な森林と変化に富んだ山や川、希少な動植物など、豊かな自然に恵まれています。また、農村には、自然と人の暮らしが織りなす里山の風景が残されています。

「会津トレイル」は、趣のある集落道や田園風景が広がる里山の道、かつての街道など、会津の自然や独自の文化、そこに暮らす人々の温かいもてなしを感じることができる「道」をつないでいます。ぜひ、歩くスピードで、豊かな会津を肌で感じてください。

只見柳津エリア 訪れる自然公園：越後三山只見国定公園

只見川と深い雪が作り出した雪食地形などの特色ある自然景観が広がっています。川岸に点在する集落は、険しい自然の中にあっても穏やかで温かみがあり、大切な生活インフラである只見線と共に、季節ごとの美しい風景を見せてくれます。

会津トレイルのルール

トレイルを歩くときはマナーを守り、安全第一で利用してください。

- 安全管理は自己責任が基本です。決して無理をしないようにしましょう。
- 事前に距離や時間、交通機関などを把握し、余裕のある計画を立てましょう。
- 交通ルールを守り、事故に注意しましょう。
- 自然道では落石や倒木、土砂崩れ等に注意しましょう。また、天候が悪い時や積雪期は歩行を控えましょう。
- 動植物を持ち帰ったり、傷つけたりないようにしましょう。
- ゴミは必ず持ち帰りましょう。
- コース外の森や田畑、民家の敷地などには入らないようにしましょう。また、施設の損壊に注意しましょう。
- 他のハイカーや地元の方に配慮した行動を心掛けましょう。
- キャンプやたき火は、決められた場所で行いましょう。
- クマやハチなどの野生動物に注意。クマよけ鈴を携帯しましょう。

緊急時の救助要請 警察 110 救急車 119



問い合わせ先

柳津観光協会

〒969-7201 福島県河沼郡柳津町大字柳津字寺家町甲 176-3
TEL.0241-42-2346
FAX.0241-42-2442

発行：福島県
生活環境部 自然保護課
〒960-8670 福島県福島市杉妻町 2-16
Tel：024-521-7251 Fax：024-521-7927



会津トレイル

柳津町ルート

只見柳津エリア

川の風景と赤べこの里をめぐる旅



只見川と霊泉湧く 門前町をめぐる、 里山の美しい 田園風景を楽しむ

柳津町は会津地方の中西部に位置し、周囲には博士山など豊かな森を抱える山々が広がっています。只見川沿いの柳津地区は、1200年もの歴史を持つ福満虚空蔵菩薩圓藏寺を中心とした門前町であり、かつての宿坊は今では温泉旅館に姿を変え当時の趣を残しています。

圓藏寺の境内にある撫牛像は会津地方の民芸品である「赤べこ」の由来と言われており、撫でると開運や病氣平癒などのご利益があるそうです。また、町の南部、西山地区は山間に息づく秘湯の里となっており、中央部の久保田地区には穏やかな丘陵地形をいかした棚田の風景が広がるなど、地区ごとの多彩な自然と文化に触れることができます。



福満虚空蔵菩薩 圓藏寺

1200年もの歴史を誇る名刹。「柳津の虚空蔵さま」と呼ばれ親しまれています。寺再建の難航時に赤毛の牛が活躍したことが「赤べこ」の由来とされています。



魚淵

国指定の天然記念物。只見川と銀山川が合流してできた深い淵が、ウグイの生息地になっています。福満虚空蔵菩薩に守られている魚として保護されています。



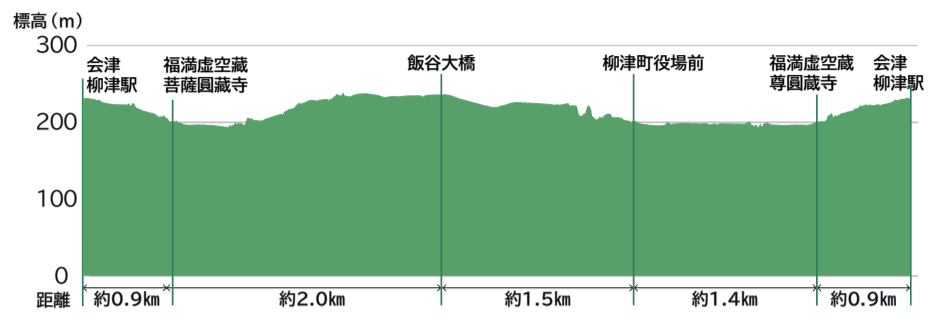
霊まつり・稚児行列・流灯花火大会

先祖の霊に感謝するため、8月10日に行われるお祭り。灯籠を手にした稚児たちが圓藏寺から魚淵まで歩き、夜は流灯と花火が只見川を幻想的に照らします。

只見柳津エリア 柳津町ルート

川の風景と赤べこの里をめぐる旅

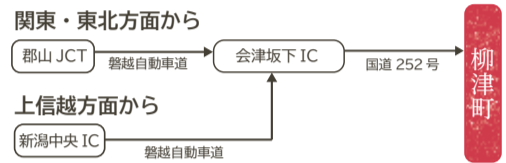
只見川と赤べこめぐりコースの距離と高低差



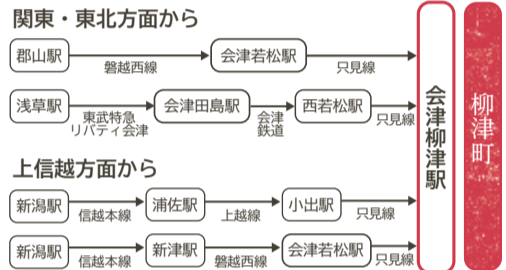
交通案内

※令和4年3月現在、只見線 会津川口駅～只見駅間は代行バス運行

車でお越しの方



公共交通機関でお越しの方

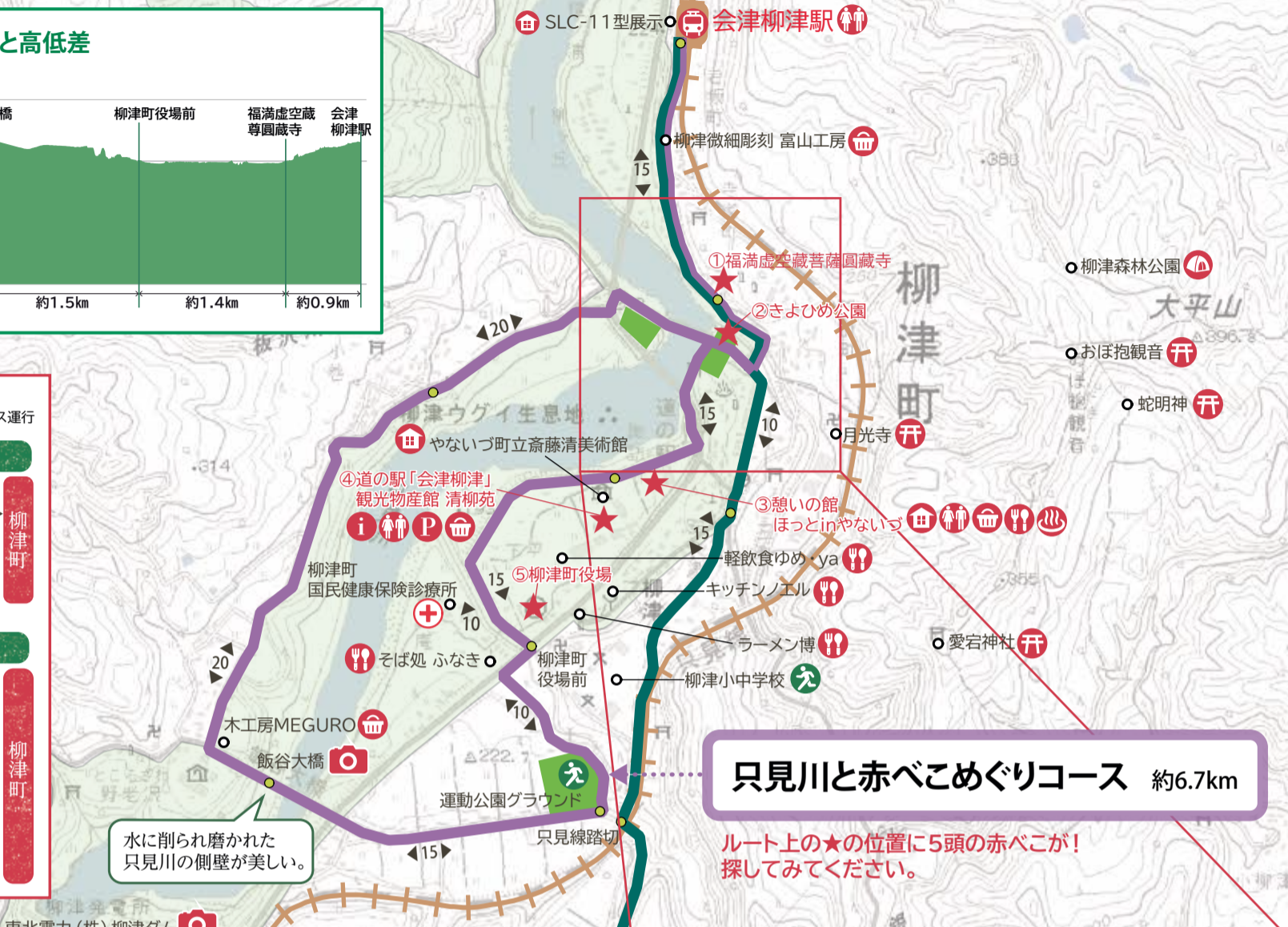


トレイルルート

里山めぐりコース 約7.7km

只見川と赤べこめぐりコース 約6.7km

◀20▶ コースタイム



只見川と赤べこめぐりコース 約6.7km

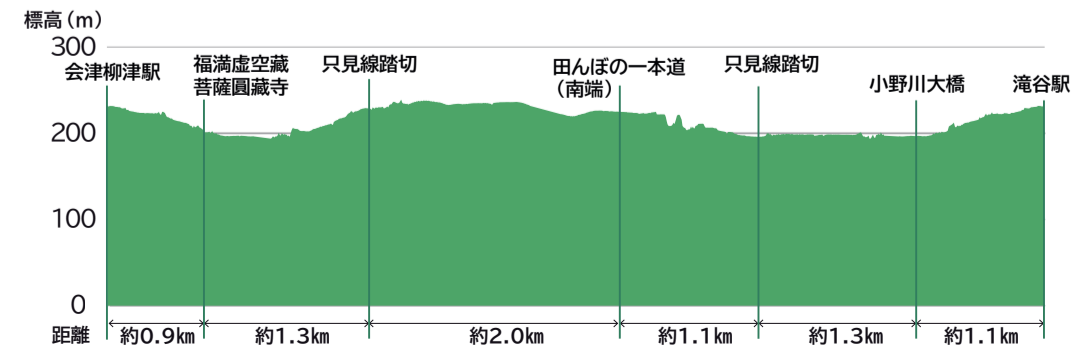
ルート上の★の位置に5頭の赤べこが！探してみてください。

拡大図



里山めぐりコース 約7.7km

里山めぐりコースの距離と高低差



凡例

- 📷 ビューポイント
- 🏠 キャンプ場
- 🚿 入浴施設
- 🌳 公園
- 🏯 寺社
- 🅑 駐車場
- 🏠 展示施設
- 🚆 鉄道駅
- 🛒 買い物
- 🚶 JR只見線
- 📍 観光案内所
- 🌿 自然公園地域
- 🚻 トイレ
- 🏥 公設病院
- 🍽️ 食事
- 🏠 市町村指定避難場所
- 🛏️ 宿泊
- ★ 赤べこモニュメント設置場所

地図縮尺 1:14,000



出典：国土地理院発行 2.5 万分 1 地形図 電子地形図 25000 (国土地理院) を加工して作成

📷 滝谷川橋梁ビューポイント