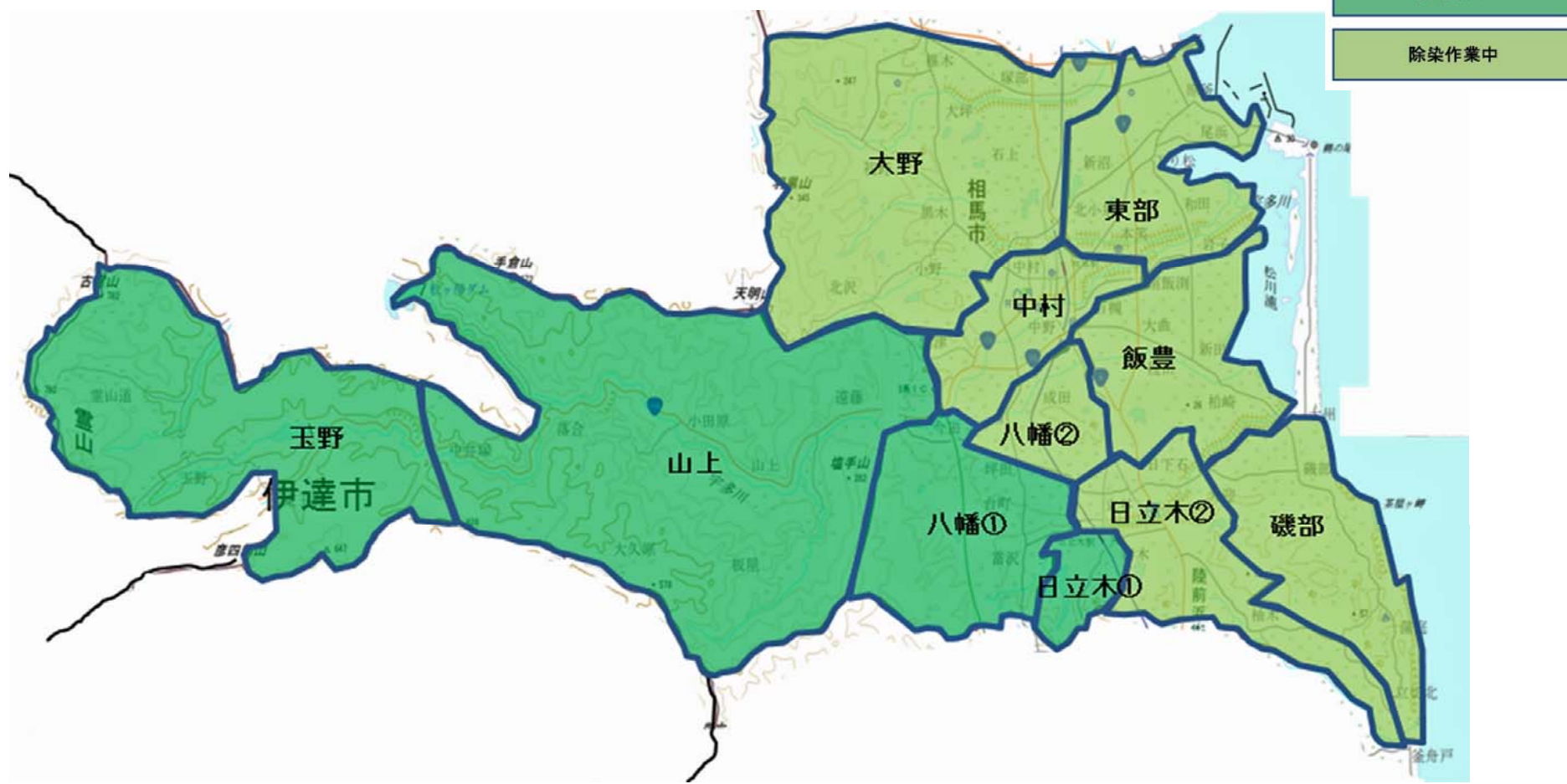




ふくしまから  
はじめよう。

## 相馬市における除染実施状況

住宅除染進捗図(平成26年11月末時点)



「この地図は、国土地理院長の承認を得て、同院発行の電子地形図(タイル)を複製したものである。(承認番号 平26情複、第437号)」



ふくしまから  
はじめよう。

福島県生活環境部除染対策課

## 平成26年度末までの計画数に対する除染の進捗状況(平成26年11月末時点)

### 住宅(戸)



(参考)全体計画数=9,980 戸

### 公共施設等(施設数)



(参考)全体計画数=47 施設

### 道路(km)



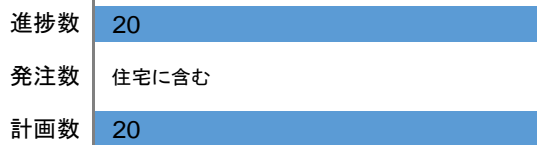
(参考)全体計画数=18 km

### 農地(水田+畑地+樹園地+牧草地:ha)




(参考)全体計画数=441 ha

### 森林(生活圏)(ha)



(参考)全体計画数=調整中

 =調査にて終了 (調査の結果により除染が必要ないと判断されたもの)



表土剥ぎ取り (人力)



ふくしまから  
はじめよう。

福島県生活環境部除染対策課

---

---

## 仮置場の状況(平成26年9月末時点)

---

---

搬入済み	3ヶ所
搬入中	1ヶ所
搬入前	0ヶ所



光陽仮置場



光陽仮置場