

ふくしま復興のあゆみ

<第18版>



福島県の被害状況①（地震・津波被害等）



平成23年3月11日14:46に三陸沖を震源として発生した「平成23年 東北地方太平洋沖地震」は、M9.0を記録し、観測史上最大の地震でした。
最大震度7を記録した激しい揺れとともに、広い範囲で大津波が押し寄せました。

地震・津波による被害状況

<被害状況> (平成28年11月28日現在)

- ◆死者: 3,927人 (うち、震災関連死: 2,099人※1)
- ◆行方不明者: 3人※2

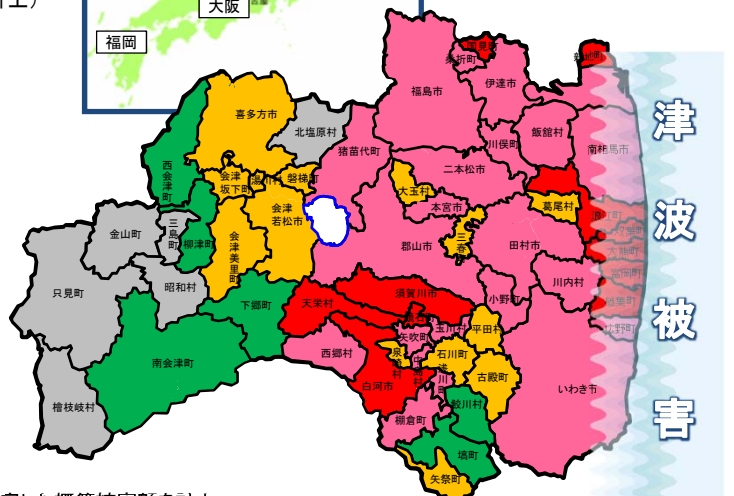

※1 震災関連死とは、地震などの直接的な被害によるものではなく、その後の避難生活での体調悪化や過労など間接的な原因で死亡すること。
※2 実際の行方不明者227人のうち、224人は死亡届を提出済(死者に計上)



津波に襲われる四倉湾



重機を使い捜索活動を行う警察職員 (相馬市)



<被害額> (平成24年3月23日現在)

| | |
|--------------------|-----------------|
| 公共土木施設被害報告額 | 約3,162億円 |
| 農林水産施設被害報告額 | 約2,453億円 |
| 文教施設被害報告額 | 約379億円 |
| 公共施設被害報告額総額 | 約5,994億円 |

※県所管分: 福島第一原子力発電所から30km圏内は、航空写真等により推定した概算被害額を計上。
※市町村所管分: 南相馬市の一部及び双葉8町村の概算被害額は含まれていない。

【出典】福島県東日本大震災復旧・復興本部県土整備班



海岸

いわき市の海岸



農林水産施設

八沢排水機場(相馬市)



道路

県道白河羽鳥線



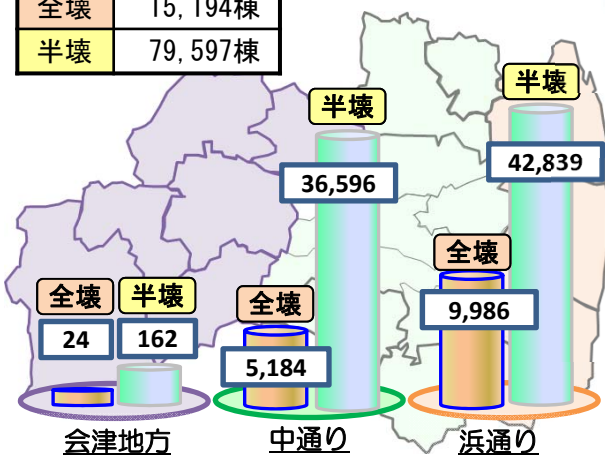
文教施設

県立岩瀬農業高校(鏡石町)

家屋被害の状況 <地域別>

(平成28年11月28日現在)

| | |
|----|---------|
| 全壊 | 15,194棟 |
| 半壊 | 79,597棟 |



甚大な津波被害

家屋被害の状況 (浪江町請戸地区)

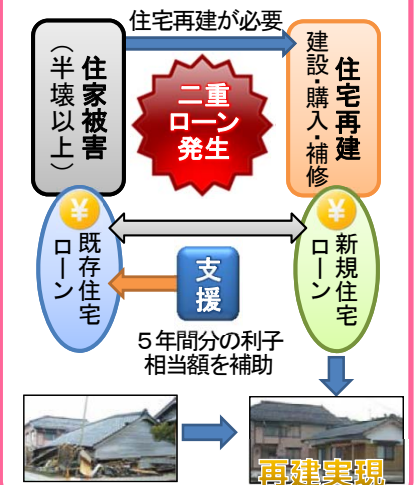


内陸部も大きな被害

家屋被害の状況 (福島市伏拝地区)

【参考】県の住宅二重ローン対策

一被災された方々の住まいの再建・確保を支援一



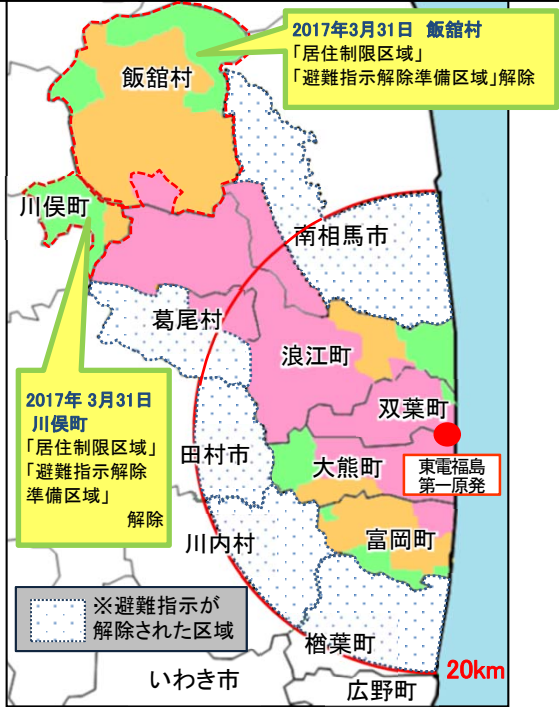
福島県の被害状況②（避難状況等）



避難者数は、平成24年5月の16万4,865人をピークに減少を続け、平成28年1月時点で10万人を下回りましたが、まだまだ多くの方が避難を続けておられます。平成27年6月に政府から、平成29年3月までに帰還困難区域を除いた全ての区域の避難指示を解除し帰還を可能にしていけるよう復旧・復興の加速に取り組む方針が示されました。避難指示解除の動きにあわせ、帰還に向けてインフラ復旧、商業施設等の整備が進められています。

原子力災害に伴う避難指示区域等

| | |
|------------|--|
| 帰還困難区域 | ・年間積算線量50mSvシーベルト超 ・立ち入り原則禁止 ・宿泊禁止 |
| 居住制限区域 | ・年間積算線量20～50mSvシーベルト ・立ち入り可、一部事業活動可 ・宿泊原則禁止 |
| 避難指示解除準備区域 | ・年間積算線量20mSvシーベルト以下 ・立ち入り可、事業活動可 ・宿泊原則禁止 |



◆避難指示区域解除の状況

| 日時 | 市町村 | 解除の状況 |
|-----------|----------|---|
| 2014.4.1 | 田村市 都路地区 | 避難指示解除準備区域解除 □→□ |
| 2014.10.1 | 川内村 | ・避難指示解除準備区域の避難指示解除 □→□ ・居住制限区域を避難指示解除準備区域に再編 □→□ |
| 2015.9.5 | 檜葉町 | 避難指示解除準備区域解除 □→□ |
| 2016.6.12 | 葛尾村 | 居住制限区域及び避難指示解除準備区域解除 □→□ □→□ |
| 2016.6.14 | 川内村 | 避難指示解除準備区域解除 □→□ |
| 2016.7.12 | 南相馬市 | 居住制限区域及び避難指示解除準備区域解除 □→□ □→□ |
| 2017.3.31 | 飯館村 | 居住制限区域及び避難指示解除準備区域解除 □→□ □→□ |
| 2017.3.31 | 川俣町 | 居住制限区域及び避難指示解除準備区域解除 □→□ □→□ |

◆帰還困難区域の取扱いについて

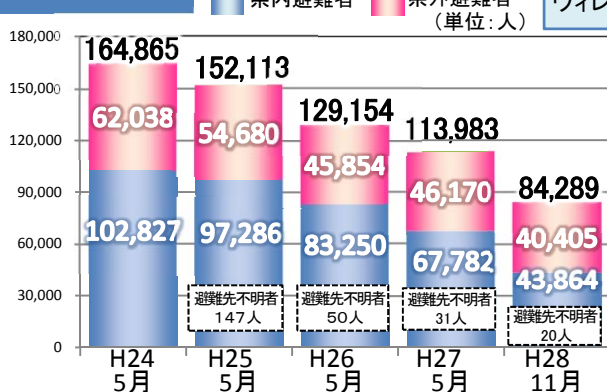
政府は、平成28年8月31日に示した「帰還困難区域の取扱いに関する考え方」で、帰還困難区域のうち、5年を目安に居住を可能とすることを旨とする「復興拠点等」がおおむね整備できた段階で、当該地区の避難指示を解除することとしています。

◆Jヴィレッジ(広野町・檜葉町)の再開に向けた取組

県では、震災の影響により休止しているJヴィレッジの再生に取り組んでいます。震災前の状態に戻すだけでなく、さらに魅力ある施設とするため、国内初となるサッカーグラウンド1面規模の全天候型練習場やコンベンション機能を備えた新宿泊棟を整備し、平成30年夏の一部再開、そして平成31年4月の全面再開を予定しています。2020年東京オリンピックでは、サッカー男女日本代表の宿舎地となることが決定されており、本県復興のシンボルとして多くの皆さんに親しまれる「新生Jヴィレッジ」の実現に向け、整備を進めていきます。



避難者の推移



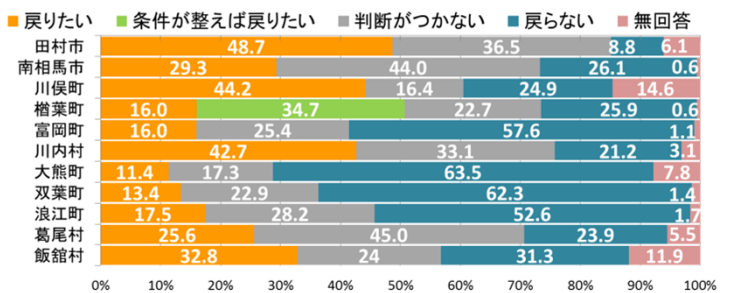
【出典】福島県災害対策本部「平成23年東北地方太平洋沖地震による被害状況即報」各月最終報

福島県の人口推移

【出典】福島県の推計人口(福島県現住人口調査月報)

| | 世帯数 (単位:世帯) | 人口 (単位:人) | | |
|------------|----------------|--------------|---------|-----------|
| | | 男性 | 女性 | |
| 平成23年3月1日 | 721,535 | 2,024,401 | 982,427 | 1,041,974 |
| 平成28年11月1日 | 743,836 | 1,899,486 | 939,933 | 959,553 |
| 増減 | 22,301 | ▲124,915 | ▲42,494 | ▲82,421 |

◆復興庁・県・市町村による住民意向調査の結果(帰還意向)



※調査年度 H28年度(富岡町、双葉町、浪江町) H27年度(田村市、川俣町、檜葉町、大熊町、川内村、飯館村) H25年度(南相馬市、葛尾村)

【参考】子どもの避難者(18歳未満避難者)の状況

| | | 平成24年 | 平成25年 | 平成26年 | 平成27年 | 平成28年 | 増減数 (E)-(A) |
|-----------|--------|----------------|----------------|----------------|----------------|----------------|----------------|
| | | 10月1日現在 (A) | 10月1日現在 (B) | 10月1日現在 (C) | 10月1日現在 (D) | 10月1日現在 (E) | |
| 18歳未満避難者数 | | 30,968 | 27,617 | 24,873 | 22,660 | 20,430 | ▲10,538 |
| 避難先別 | 県内 | 3,307 | 3,226 | 2,813 | 2,716 | 2,557 | ▲760 |
| | 避難市町村内 | 3,307 | 3,226 | 2,813 | 2,716 | 2,557 | ▲760 |
| | 避難市町村外 | 10,691 | 10,242 | 9,624 | 9,387 | 8,621 | ▲2,070 |
| | 県外 | 16,970 | 14,149 | 12,436 | 10,557 | 9,252 | ▲7,718 |

【出典】福島県子ども・青少年政策課調べ



現在、避難者や被災者の居住の安定を図るため、「復興公営住宅」の整備を進めています。原子力災害に伴う避難者向けの復興公営住宅については、県が主体となり、全体で4,890戸整備する予定です。

住環境の再建

<被災者の住環境>

(平成28年10月31日現在)

| | |
|------------|---|
| 応急仮設住宅管理状況 | 15,746戸(このうち入居戸数は7,592戸) |
| 借上住宅支援状況 | 11,554戸(一般389戸、特例11,165戸) ※数値は県内の状況のみ |
| 住宅再建状況 | 21,184件(進捗率65.7%) (被災者生活再建支援制度における加算支援金申請件数21,184件/基礎支援金申請件数32,256件) |

<復興公営住宅等の整備状況>

(平成28年10月31日現在)

| 区分 | 整備予定 | 対象者 | 完成戸数 |
|----------------|-------------|------------------------------------|--------|
| 地震・津波被災者向け | 11市町 2,807戸 | 地震・津波により住宅に被害を受けた住民 | 2,644戸 |
| 原発避難者向け | 県主体 4,890戸 | 避難指示区域の住民(解除区域除く) | 2,069戸 |
| 帰還者向け(①) | 4町村 298戸 | 避難指示区域の住民(解除区域含む) | 8戸 |
| 帰還者・新規転入者向け(②) | 3市町村 107戸 | ・避難指示区域の住民(解除区域含む) ・自主避難者・新規転入者 | 12戸 |
| 子育て世帯向け(③) | 1市 20戸 | 18歳未満の子育て世帯(自主避難者) | 20戸 |

応急仮設住宅の供与と新たな支援

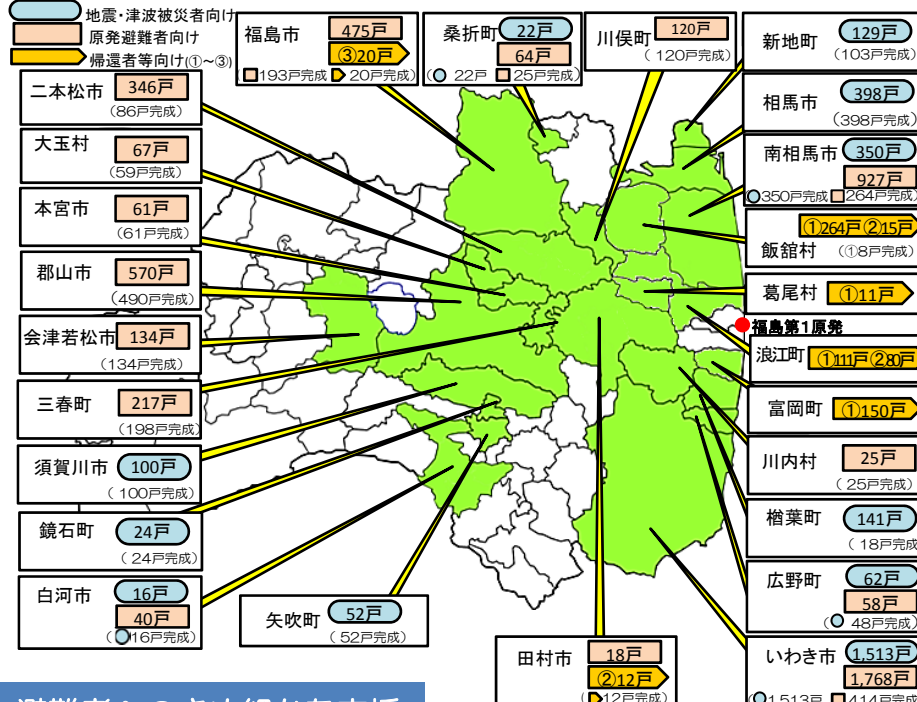
避難指示区域等からの避難者への供与期間を、平成30年3月31日まで延長することとしました。

避難指示区域以外からの避難者への供与は、平成29年3月末で終了することから、避難の継続が必要な世帯に対し、生活再建に向けた支援として民間賃貸住宅等の家賃等補助の申請受付を平成28年10月3日より開始しました。なお、当補助金については「民賃等補助金事務センター」で受付を行っています。

(仮称)ふたば医療センターの整備

県は、双葉郡内における二次救急医療を始め、地域に必要な医療を確保し、住民や復興関連事業に従事する方々が安心して暮らし、働ける環境を医療の面から支えるため、富岡町玉塚地区に(仮称)ふたば医療センターを整備します。(平成30年4月の開院が目標)


図:完成イメージ



被災者の安全を守る警察活動

震災以降、全国から多くの警察官の応援も受け(ウルトラ警察隊)、仮設住宅・復興公営住宅等への巡回連絡や被災地のパトロール、国・自治体・復興関連事業者・民間ボランティアと連携した防犯・交通事故防止対策など、避難者・帰還者の安全を守るための活動を続けています。

また、住民が安心して居住できるよう、避難指示が解除された地域の駐在所の警察官を増やすなど、警戒体制を強化しています。



浪江町、富岡町に商業施設オープン

平成28年10月27日、浪江町に「まち・なみ・まるしえ」が、さらに、11月25日に富岡町に「さくらモールとみおか」がオープンしました。

今後の避難指示解除を見据え、帰還する住民の皆さんなどの利便性向上につながる事が期待されます。



避難者へのきめ細かな支援

帰還支援アプリ提供

避難元や近隣市町村での「生活」に役立つ情報発信を行っております。今回、アプリに新しい機能を追加しました。ダウンロードサイトより「帰還支援アプリ」と検索すると、ご利用いただけます。

- 自治体の新着情報を表示
- 施設やイベント情報の検索
- 目的地までのルート案内



避難者の見守り活動等

県内27の市町村社会福祉協議会等に生活支援相談員等300人を配置しています。(H28.11.1現在)

高齢者の見守りや孤立の防止に加え、生活再建や放射線等を含めた健康に対する不安軽減のため、リスクコミュニケーションにも対応しています。



避難者の生活再建支援

県外へ避難されている方々が避難先の身近な地域で帰還や生活再建に向けた情報収集や相談ができるよう、平成28年度より全国25か所に「生活再建支援拠点」を設置いたしました。

対面や電話での個別相談、交流会の開催を通して、今後の生活再建に向けた情報提供を行ってまいります。

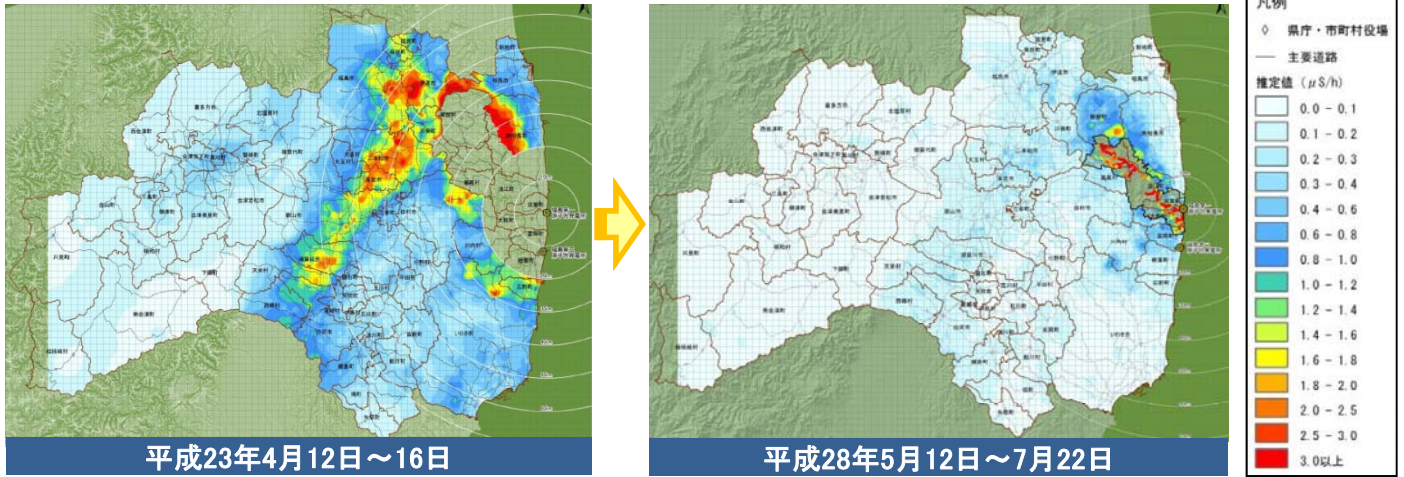




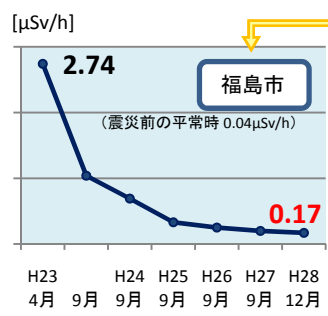
県内の空間放射線量は、平成23年4月時点に比べ、大幅に減少してきています。国及び市町村が実施する面的除染については、帰還困難区域を除き平成28年度末までの終了を目標としています。さらに、平成28年8月31日に政府より、帰還困難区域のうち、各市町村が設定する復興拠点や主要道路の除染を実施する方針が示されたほか、同年9月6日に復興庁、農林水産省、環境省など関係省庁による国のプロジェクトチームにおいて、除染と森林整備などを組み合わせた里山再生モデル事業を4地区(川俣町・広野町・川内村・葛尾村)選定し、順次実施することとしています。

福島県内の空間放射線量の推移

◆福島県環境放射線モニタリング・メッシュ調査結果等に基づく福島県全域の空間線量率マップ



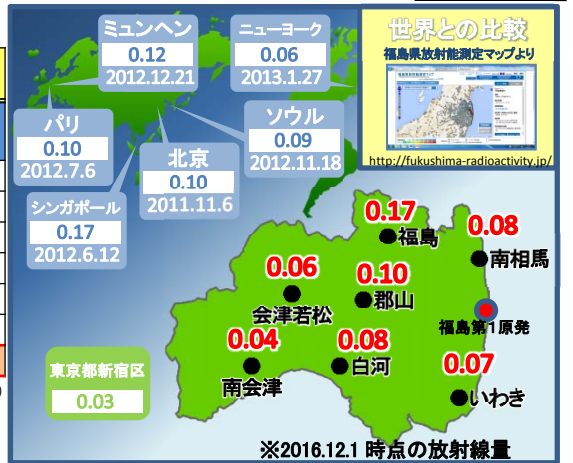
◆放射線量の推移



(単位: $\mu\text{Sv/h}$ (マイクロシーベルト/毎時))

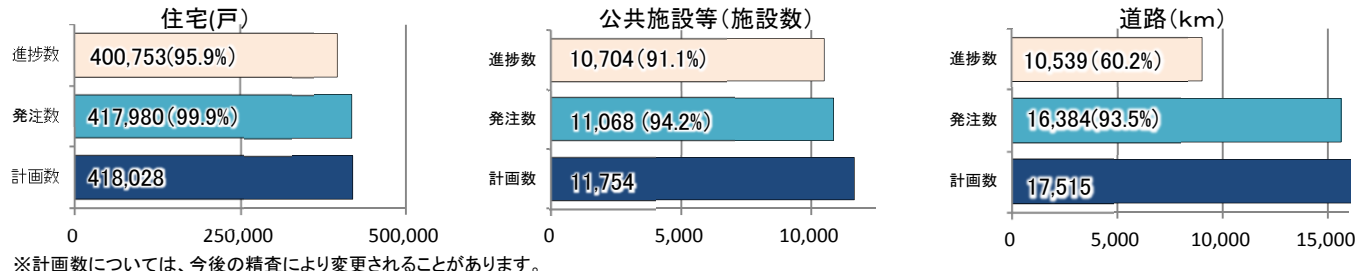
| | 福島市 | 会津若松市 | いわき市 |
|----------|------|-------|------|
| 震災前の平常時 | 0.04 | 0.04 | 0.05 |
| 平成23年4月 | 2.74 | 0.24 | 0.66 |
| 9月 | 1.04 | 0.13 | 0.18 |
| 平成24年3月 | 0.63 | 0.10 | 0.17 |
| 9月 | 0.69 | 0.10 | 0.10 |
| 平成25年3月 | 0.46 | 0.07 | 0.09 |
| 9月 | 0.33 | 0.07 | 0.09 |
| 平成28年12月 | 0.17 | 0.06 | 0.07 |

【出典】福島県災害対策本部(暫定値)

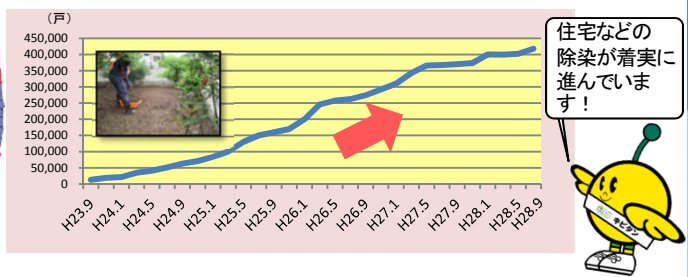


市町村除染地域における除染実施状況

計画数に対する除染進捗状況 (平成28年9月末時点) ※農地の除染については10ページを参照

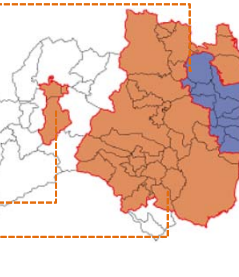


【参考】住宅除染の進捗数(累計)の推移



国が除染<除染特別地域>
国が除染実施計画を策定し、除染を進める地域(11市町村)

市町村等が除染<汚染状況重点調査地域>
市町村が除染実施計画を策定し、除染を進める地域(36市町村)平成28年11月末日現在



災害廃棄物等の処理

◆災害廃棄物の処理状況（平成28年9月末現在）（単位：千トン）

| 方部 | 発生見込量 | 仮置場搬入量 | 処理・処分量 |
|-----|-------|--------------|--------------|
| 浜通り | 2,944 | 2,847（96.7%） | 2,431（82.6%） |
| 中通り | 1,056 | 1,045（98.9%） | 1,040（98.6%） |
| 会津 | 19 | 19（100.0%） | 19（100.0%） |
| 合計 | 4,019 | 3,911（97.3%） | 3,490（86.8%） |

【出典】福島県一般廃棄物課調べ

災害廃棄物処理の様子



浪江町仮設焼却炉



◆汚染廃棄物の保管状況

【県中浄化センターでの取組状況】

| | 保管量(トン) |
|----------------|----------------------|
| 下水汚泥等 | 約75,700(平成25年9月20日) |
| | 約20,500(平成28年10月20日) |
| 焼却灰 (一般廃棄物) | 56,698(平成24年7月31日) |
| | 約291,900(平成28年9月30日) |

【出典】福島県中間貯蔵施設等対策室調べ



震災以降、一時汚泥の搬出が滞り、場内での保管量が増加しましたが、現在、搬出先の確保と汚泥の減容化に取り組んでいます。

なお、県中浄化センター内に保管されていた下水汚泥(阿武隈川上流域の5市町分、約38,000t)の焼却処理が平成28年5月31日に完了し、県内各施設での減容化が着実に進んでいます。

仮置場等の設置状況

◆除染により発生した除去土壌等の保管状況

(単位：箇所)

| | 平成26年3月31日現在 | 平成28年6月30日現在 |
|---------------------|--------------|--------------|
| 除染実施計画に基づく仮置場 | 664 | 830 |
| 現場保管(住宅、事業所、学校の校庭等) | 53,057 | 145,440 |
| その他の仮置場 | 104 | 67 |
| 合計 | 53,825 | 146,337 |

県内52市町村の合計。全域が除染特別地域である7町村(楢葉町、富岡町、大熊町、双葉町、浪江町、葛尾村、飯館村)を除く。

【出典】福島県除染対策課調べ

仮置場の状況



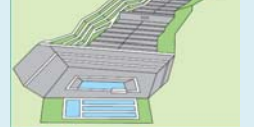
中間貯蔵施設

◆除去土壌等の搬入と施設整備の状況

中間貯蔵施設への除去土壌等の搬入については、11月16日現在、輸送対象の49市町村のうち、28市町村で実施されています。また、施設整備については、11月15日、環境省は、搬入された除去土壌等を可燃物・不燃物等に分別し、放射性セシウム濃度やその特性に応じて安全に貯蔵するための「受入・分別施設」と「土壌貯蔵施設」の工事に着工しました。

県では、引き続き安全・安心を確保するため、国、県、大熊町・双葉町と結んだ安全協定に基づき、輸送や施設の状況確認等を行い、結果等について随時ホームページ等で公開してまいります。

土壌貯蔵施設イメージ図



福島県環境創造センター

福島を早く回復し県民の皆さんが将来にわたって安心して暮らせる環境を創造するため、現在、きめ細かな環境モニタリングや調査研究、情報発信を行っているほか、交流棟「コミュタン福島」では子どもたちの環境や放射線についての学習を支援する取組を進めています。

ありがとうございます！
来館者3万人達成
平成28年11月19日

| | | |
|---|--|--|
| <p>環境創造センター(三春町)</p> <p>モニタリング、調査研究、情報収集・発信、教育・研修・交流</p> <p>研究棟 本館</p> <p>交流棟「コミュタン福島」</p> <p>平成28年7月21日開所</p> <p>交流棟内部の様子</p> <p>展示スペース</p> <p>全球型シアター(環境創造シアター)</p> | | |
| <p>環境放射線センター(南相馬市)</p> <p>原子力発電所周辺のモニタリング、常時監視</p> <p>平成27年11月16日開所</p> | <p>野生生物共生センター(大玉村)</p> <p>野生生物の調査研究、環境学習・普及啓発等</p> <p>平成28年4月25日開所</p> | <p>猪苗代水環境センター(猪苗代町)</p> <p>猪苗代湖・裏磐梯湖沼群の調査研究、環境学習・普及啓発等</p> <p>平成28年4月15日開所</p> |

IAEAとの連携

IAEA(国際原子力機関)との間で協力プロジェクトを進めています。

IAEA専門家による現地調査



【IAEA提案プロジェクト】

- 福島における除染
- 分かりやすいマップ作成のための放射線モニタリング・データ活用上の支援
- など

【福島県提案プロジェクト】

- 河川・湖沼における放射性物質対策
- 野生生物における放射性核種の動態調査
- など

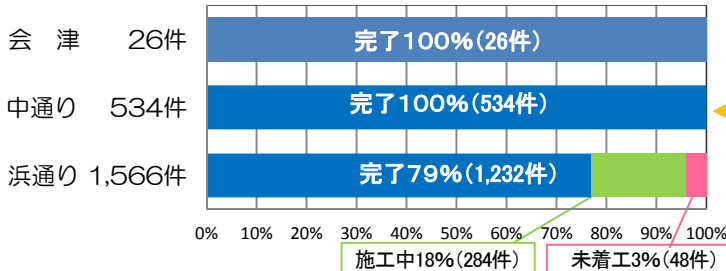


公共インフラ等の復旧と整備

被災した公共土木施設の98%で復旧工事に着手しており、全体の84%が完了しています。
今後も津波被災地を中心に、復旧工事の早期完了と道路インフラ等の充実強化を図り、安全安心の確保に努めていきます。
(※巻末に「参考」として進捗情報の詳細を掲載しています。)

◆工事箇所別進捗状況と地域別進捗状況(H28年10月31日現在)

| 公共土木施設等 災害復旧工事箇所 | 査定決定数 (箇所数) | 着工件数 | | 完了件数 | | 完了 見通し ※帰還困難 区域を除く |
|---------------------|----------------|------------|------------|-------|------|-----------------------------|
| | | 着工率 (%) | 完了率 (%) | | | |
| 計 | 2,126 | 2,078 | 98% | 1,794 | 84% | |
| 河川・砂防 | 271 | 268 | 99% | 239 | 88% | H31年度 |
| 海岸 | 156 | 155 | 99% | 73 | 47% | H31年度 |
| 道路・橋梁 | 798 | 793 | 99% | 749 | 94% | H30年度 |
| 港湾 | 331 | 317 | 96% | 305 | 92% | H29年度 |
| 漁港 | 473 | 448 | 95% | 331 | 70% | H30年度 |
| 下水 | 3 | 3 | 100% | 3 | 100% | 完了 |
| 公園・都市施設 | 5 | 5 | 100% | 5 | 100% | 完了 |
| 公営住宅 | 89 | 89 | 100% | 89 | 100% | 完了 |



【参考】避難指示区域等の進捗状況

避難指示解除準備区域及び居住制限区域は、既に災害査定が終了しています。帰還困難区域では、国が行う除染などと調整を図りながら進めていく予定です。

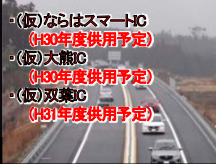
| 査定決定数 (箇所数) | 着工 件数 | 着工率 | 完了 件数 | 完了率 |
|----------------|----------|-----|----------|-----|
| 344 | 317 | 92% | 193 | 56% |

※避難指示を解除した田村市、葛尾村、川内村、楢葉町の区域を含む。

常磐自動車道

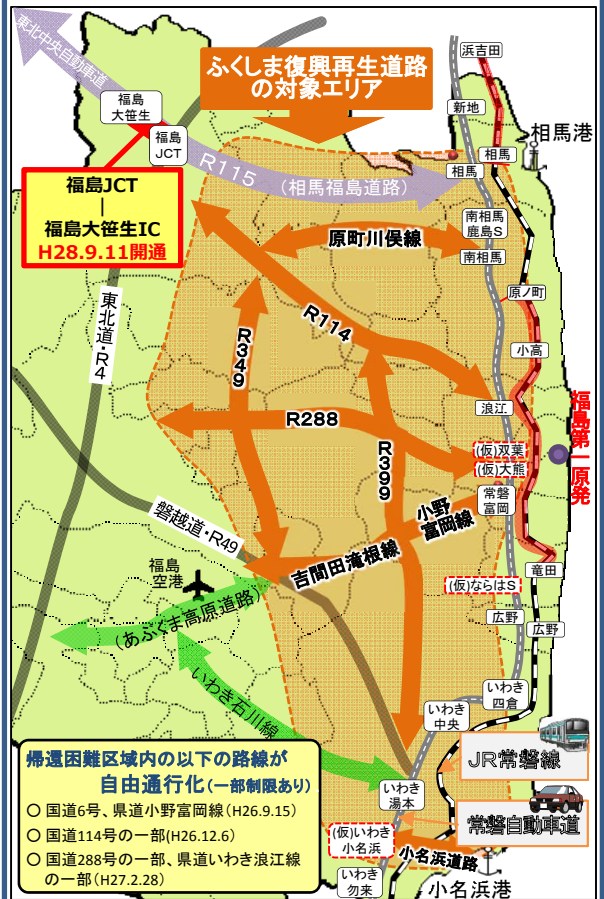
いわき中央IC～広野IC間
平成32年度末までの4車線化を目指す
国では、いわき中央IC～広野IC間の4車線化に着手し、平成32年度末までの概ね5年での完成を目指すこととしています。
(出典：国土交通省H28.3.10記者発表資料)

広野IC～山元IC間6カ所
(計13.5km)に付加車線を整備
NEXCO東日本は、渋滞緩和などのため広野IC～山元IC間に6カ所の付加車線を設置する方針を示しました。
(出典：H28.9.15福島県・宮城県渋滞対策連絡協議会資料)



復興に向けた道路整備

避難解除等区域の復興を周辺地域から強力に支援するため、平成30年代前半までの完成を目指して浜通り(高速道、直轄国道等に囲まれるエリア)へ続く主要8路線の整備などを進めています。



帰還困難区域内の以下の路線が自由通行化(一部制限あり)
○ 国道6号、県道小野富岡線(H26.9.15)
○ 国道114号の一部(H26.12.6)
○ 国道288号の一部、県道いわき浪江線の一部(H27.2.28)

JR常磐線

- ・広野～竜田駅間 [再開] (H26.6.1)
- ・小高～原ノ町駅間 [再開] (H28.7.12)
- ・相馬～浜吉田駅間 [再開予定] (H28.12.10)
- ・浪江～小高駅間 [再開見込] (H29年春)
- ・竜田～富岡駅間 [再開見込] (H29年内)
- ・富岡～浪江駅間 [再開見込] (H31年度末まで)

バスによる代行輸送

- ・相馬～互理間 H23.4.12開始
- ・竜田～原ノ町間 H27.1.31開始



平成31年度末までに
全線開通見込み!

農林水産業施設等の復旧状況

| | 農地 (営農再開可能面積の割合) | 農業経営体 (経営再開状況) | 漁業経営体 (操業再開状況) | 農地・農業用施設等の復旧工事 | |
|------------------|--|-----------------------------------|---------------------------------|---------------------|------------------|
| ① 被害状況 | 5,460 ha 東日本大震災に伴う津波被災農地面積(旧警戒区域含む) | 17,200 経営体 東日本大震災による被害のあった経営体 | 740 経営体 東日本大震災による被害のあった経営体 | 3,088 地区 復旧対象地区数 | |
| ② 復旧・復興の状況 | 2,190 ha 営農再開が可能な農地面積 | 10,500 経営体 営農を再開した経営体(※一部再開含む) | 310 経営体 操業を再開した経営体(※試験操業を含む) | 2,729 地区 工事着手 | 2,486 地区 工事完了 |
| 進捗率 (②/①×100) | 40.1% | 60.9% | 41.9% | 着手率88.4% | 完了率80.5% |
| 集計年月 | (H28.7) | (H26.3) | (H27.12) | (H28.9) | |



県民の心身の健康を見守り、将来にわたる県民の健康の維持、増進を図ることを目的とした「県民健康調査」に取り組み、県民の被ばく線量の推計や甲状腺検査などを実施しています。

県民健康調査

基本調査 (被ばく線量の推計)

平成23年3月11日時点での県内居住者(2,055,350人)を対象

・自記式質問票回答率 **約27.5%**(H28.6月末現在)
(回答者数565,484人/対象者2,055,350人)

<外部被ばく線量推計結果>

【全県分】0~2ミリシーベルト未満の割合 **93.8%**
※原発事故発生直後から7/11までの4か月間の外部被ばく線量を推計

甲状腺検査

震災時に概ね18歳以下等の約38万人を対象

<参考>福島県外3県における甲状腺有所見率調査結果

<対象地域>

青森県弘前市
山梨県甲府市
長崎県長崎市

<調査対象者>

3~18歳の者
4,365人

<調査結果>

【A1】1,853人(42.5%)
【A2】2,468人(56.5%)
【B】 44人(1.0%)
【C】 0人(0.0%)

【出典】環境省報道発表資料

<先行検査>(平成23~25年度) 一次検査終了

震災時18歳以下の子どもを対象とした現状確認のための検査。受診者数 約30万人

<本格検査>(平成26年度~)

先行検査と比較するための2回目の検査。平成24年4月1日までに生まれた方まで対象者を拡大して実施する。対象者が20歳を超えるまでは2年ごと、それ以降は25歳、30歳の5年ごとの節目に検査を継続。

(H28.6月末現在)

| 判定区分 | 判定内容 | 先行検査 | | 本格検査 | |
|------|---------------------------|---------|-------|---------|-------|
| | | 人数(人) | 割合(%) | 人数(人) | 割合(%) |
| A判定 | A1 結節や嚢胞なし | 154,607 | 99.2 | 108,619 | 99.2 |
| | A2 5.0mm以下の結節や20.0mm以下の嚢胞 | 143,575 | | 159,491 | |
| B判定 | 5.1mm以上の結節や20.1mm以上の嚢胞 | 2,293 | 0.8 | 2,217 | 0.8 |
| C判定 | 直ちに二次検査を要するもの | 1 | 0.0 | 0 | 0.0 |



甲状腺検査の様子



先行検査

- ・A1、A2判定は次回(平成26年度以降)の検査まで経過観察。
- ・B、C判定は二次検査を実施。(先行・本格検査共通)
- ・A2判定の判定内容であっても、甲状腺の状態等から二次検査を要すると判断した方については、B判定としている。(先行・本格検査共通)
- ・二次検査で、悪性ないし悪性疑い116人。(手術実施102人:良性結節1人、甲状腺がん101人)

本格検査

- ・A1、A2判定は次回(平成28年度以降)の検査まで経過観察。
- ・二次検査(1,379人結果確定)で、悪性ないし悪性疑い59人。(手術実施34人:甲状腺がん34人)



ホールボディカウンターによる内部被ばく検査

県実施分の累計検査人数
297,186人
(平成23年6月~平成28年10月)

【検査実施結果(県)】 預託実効線量(おおむね一生涯に体内から受けるとされる内部被ばく量)

| 1ミリシーベルト未満 | 1ミリシーベルト | 2ミリシーベルト | 3ミリシーベルト |
|------------|----------|----------|----------|
| 307,208人 | 14人 | 10人 | 2人 |

※県ではホールボディカウンター22台体制(平成28年8月現在)で検査をしています。



内部被ばく検査の様子

18歳以下の県民の医療費無料化

子どもの健康を守り、県内で安心して子どもを生み、育てやすい環境づくりを進めるため、子育て支援策として、医療費助成の年齢拡大を行い、平成24年10月から18歳以下の県民の医療費無料化を実施。

放射線医学に係る最先端の研究・診療拠点整備

将来にわたり県民の健康を守るため、放射線医学に係る最先端の研究・診療拠点を整備します。



ふくしま国際医療科学センター



平成28年12月
グランドオープン

福島市

7つの機能

- ①放射線医学県民健康管理センター
- ②先端臨床研究センター(平成28年4月18日開所)
- ③先端診療部門
- ④教育・人材育成部門
- ⑤医療-産業トランスレーショナルリサーチセンター(平成28年9月12日開所)
→治療薬・診断薬の開発支援と産学官共同研究
- ⑥甲状腺・内分泌センター
- ⑦健康増進センター

場所 福島市(県立医科大学)

<進捗状況等>

構想 → 設計 → 着工 → 完成

H26~27 : 建設工事等
H28.4.18 : 先端臨床研究センター開所
H28.9.12 : 医療-産業TRセンター開所
H28.12 : グランドオープン

農林水産業の状況

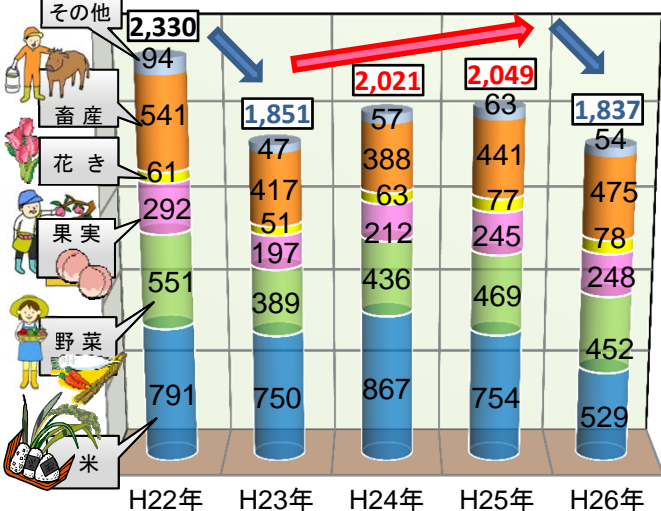


農林水産業については、震災前には比べ産出額が減少しています。今後、被災者の生活再建のためにも、農林水産業の再生に向けた取組や、県産農林水産物の魅力と安全・安心に向けたPR活動等を全力で進めていきます。

福島県の農業産出額等の推移

(単位: 億円)

本県の農業産出額の推移

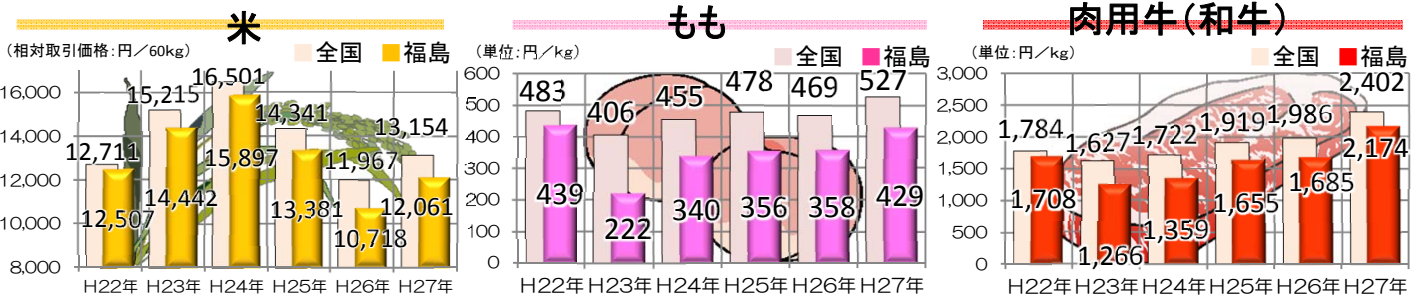


※ 項目毎の四捨五入により年計と年の各項目の総和は一致しない。
 ※ 米について、H24年以降、作付面積、収穫量とも増加傾向にあるものの、H26年は全国的に米価が大きく下落し、本県の米の産出額も大幅に減少した。

【出典】農林水産省 生産農業所得統計、生産林業所得統計報告書、漁業生産額より作成

主な農産物価格の推移

福島県を代表する農産物「米: 収穫量全国第4位、もも: 収穫量全国第2位、肉用牛: 飼養頭数全国第10位(いずれもH22)」の価格推移



【出典】農林水産省「米の相対取引価格」に基づく県推計
 H27年の価格はH28年8月までの数値に基づく暫定値

【出典】東京都中央卸売市場ホームページ市場統計情報

県産食品のPR

風評払拭を図るため、農林水産物など県産食品の魅力の発信と安全・安心に向けたPR活動等を行っています。



ふくしまプライド。新CM放映

平成28年10月14日から平成28年11月30日まで、放送した「ふくしまプライド。」の新CMには、引き続きTOKIOが出演し、米をはじめとした県産農産物の魅力や安全性をPRしました。CMは福島県内、関東、沖縄県で放映されました。



「ふくしまから感謝のタベ」(ニューヨーク)

平成28年10月16日～21日、知事は、米国を訪問し、これまでの支援に感謝するとともに、福島県の現状と復興に向かって着実に歩みを進めている姿を発信しました。ニューヨークで開催した交流レセプションでは、ニューヨーク市関係者や食品関連事業者など、参加者約200名に日本一のふくしまの酒を始め、福島牛や県産そばなどを振る舞い、県産食品のおいしさや安全性をPRしました。



日本橋ふくしま館「MIDETTE(ミデッテ)」

各種催事を通して県産品の安全・安心に向けたPR、観光情報や福島復興の状況など、ふくしまの魅力と「今」を発信してまいります。



基準値を超える放射性物質を含む食品を流通させないため、農地の除染はもちろん、検査体制も強化し安全を確認しています。特に主食であるお米については、県内全域で生産・出荷される全ての米袋を検査し、基準を満たした米袋には検査済ラベルを貼付しています。
また、試験操業で水揚げされた水産物をより安全に流通させるため、漁協等が行う自主検査に対し検査技術の指導を行うとともに、生産者、流通業者等と効率的な検査体制の構築について協議しています。

農地の除染

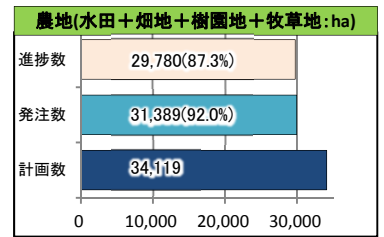


表土の削り取り

表層土と下層土を入れ替える

反転耕

樹皮の洗浄



※平成28年9月末現在(除染特別地域を除く)。

県産農林水産物のモニタリング等状況

(平成28年4月1日～28年10月31日) ※「玄米」のみ、平成28年8月24日～平成28年11月15日

県産農林水産物は、出荷前に検査を実施し安全性を確認しています。基準値を超過した品目は、市町村単位で出荷が制限され、流通しません。

| 米の全量全袋検査 | 種別 | 検査数 | 基準値超過数 | 超過数割合 |
|----------|------------|--------|--------|-------|
| | 玄米 (H28年産) | 約860万件 | 0件 | 0.00% |
| | 野菜・果実 | 2,998件 | 0件 | 0.00% |
| | 畜産物 | 2,496件 | 0件 | 0.00% |
| | 栽培きのこ | 562件 | 0件 | 0.00% |
| | 海産魚介類 | 4,908件 | 0件 | 0.00% |
| | 内水面養殖魚 | 66件 | 0件 | 0.00% |
| | 山菜・野生きのこ | 1,031件 | 2件 | 0.19% |
| | 河川・湖沼の魚類 | 502件 | 4件 | 0.80% |



◆県内全域の全ての米袋を検査



◆福島県沖でヒラメ漁再開

平成28年9月2日、「常磐もの」と呼ばれ人気の高いヒラメの試験操業を開始しました。本県でのヒラメ漁は5年6ヶ月ぶりになります。また、同年11月30日にはババガレイ(ナメタガレイ)の試験操業を開始しました。



検査結果をHP等で公表。基準値を超えたものは、流通させません！

「ふくしま新発売。」HP
<http://www.new-fukushima.jp/>

◆漁業における試験操業

福島県の沿岸漁業及び底引網漁業は、現在操業自粛を余儀なくされていますが、3万件を超えるモニタリングの結果から安全が確認されている魚種もあり、これらの魚種(平成28年11月29日現在で**94魚種**)に限定した「試験操業」を行っています。



また、漁業協同組合は、試験操業によって販売される漁獲物については、国の基準よりも厳しい自主基準(50Bq/kg[国基準:100Bq/kg])設け、放射性物質の検査を行っています。

食品中の放射性セシウムの新基準

| | (Bq/kg) |
|-------|---------|
| 一般食品 | 100 |
| 牛乳 | 50 |
| 乳児用食品 | 50 |
| 飲料水 | 10 |

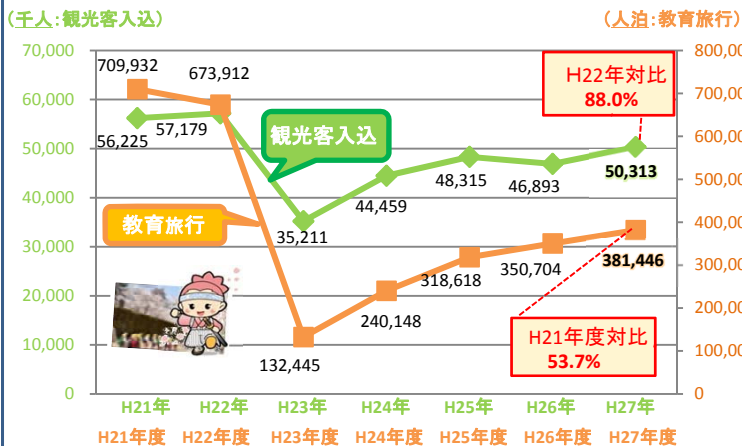
観光業の再生



平成28年4月～6月の期間で、『福が満開、福のしま。』福島県観光キャンペーン2016(アフターDC)』を開催し、多くの観光客が来県されました。今後もさらに、復興五輪と位置づけられる東京オリンピック・パラリンピックに向けて、世界中から、多くの方々に福島県を訪れてもらい、復興に向かって着実に歩んでいる姿を見てもらうため、県民が一丸となった、おもてなしや地域主体の受入体制の整備、観光素材の磨き上げなど、観光振興に取り組んでまいります。

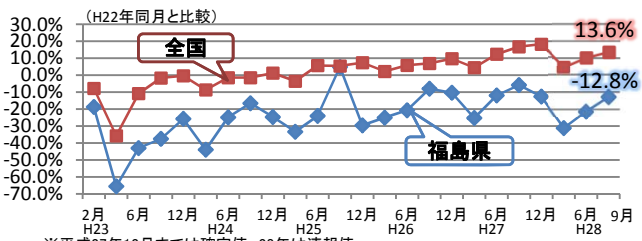
観光客の推移

◆福島県観光客入込と教育旅行の状況



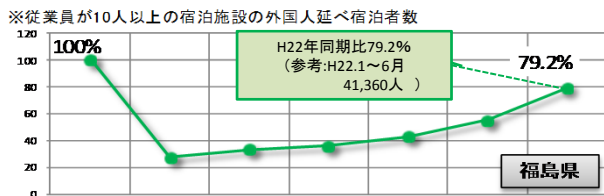
【出典】福島県観光交流局・福島県観光物産交流協会

◆観光客中心の宿泊施設※における実宿泊者数(人泊)推移



※平成27年12月までは確定値、28年は速報値。
※宿泊者のうち観光目的の宿泊者が全体の50%以上と回答した宿泊施設(従業員が10人以上の宿泊施設) 【出典】観光庁 宿泊旅行統計調査

◆外国人延べ宿泊者数



| (年) | H22年 | H23年 | H24年 | H25年 | H26年 | H27年 | H28年 1～6月 |
|-----|--------|--------|--------|--------|--------|--------|-----------|
| (人) | 87,170 | 24,000 | 28,830 | 31,300 | 37,150 | 48,090 | 32,750 |
| (%) | 100.0 | 27.5 | 33.1 | 35.9 | 42.6 | 55.2 | 79.2 |

【出典】観光庁 宿泊旅行統計調査

全国新酒鑑評会 4年連続日本一

平成28年5月18日、日本酒の蔵元が新酒の出来栄を競う「全国新酒鑑評会」において、県内蔵元の18銘柄が金賞に選ばれ、4年連続の日本一を達成しました。福島県の金賞受賞数1位は通算6回目となります。



2020年東京五輪 フラッグツアー「復興 世界に発信を」

2020年(平成32年)に復興五輪と位置づけられる東京オリンピック・パラリンピックが開催されます。

平成28年11月2日には、全国に先駆けて福島県にオリンピック・パラリンピックフラッグが届けられ、県庁を始め、希望する6市町を巡回しました。

既に、サッカー男女日本代表がヴィレッジ(広野町、楡葉町)で事前キャンプを行うことが決定し、また、参加国と人的・経済的・文化的に交流をするホストタウンには4市町が登録されています。

2020年には、世界中から多くの方々に福島を訪れてもらい、復興に向かって着実に歩んでいる姿を見てもらうため、関連事業に積極的に取り組んでいきます。



平成28年11月2日に県庁で行われた「フラッグツアーセレモニー」

様々なイベント等で観光再生を促進

日本一大きな文化祭「マジカル福島」元気で楽しい福島を世界へ発信!

H28.11 平成28年11月3～6日に、県内12市町村の各会場をシャトルバスが回り、音楽ライブ、映画祭、コスプレイベント等を開催し、県内外の参加者交流や親交を深めました。

NPB日本大震災復興支援事業「ベースボールフェスタin福島」

H28.12 平成28年12月10日に、いわき市総合体育館で開催。本県の復興支援が目的で今回で3回目の開催です。県内の小学生達がプロ野球選手と共に運動を楽しむイベントです。

JR常磐線 未来に羽ばたけ!心のつながり再開イベント ～相双はつづくよどこまでも～

H28.12 平成28年12月10日に、JR常磐線が「相馬駅」から宮城県「浜吉田駅」間で再開通します。県では、これを記念して翌11日にJR新地駅前で開催イベントを開催。航空ショーや地元市町村の物産展などが行われます。



平成28年12月23日 東京国際フォーラムで開催予定



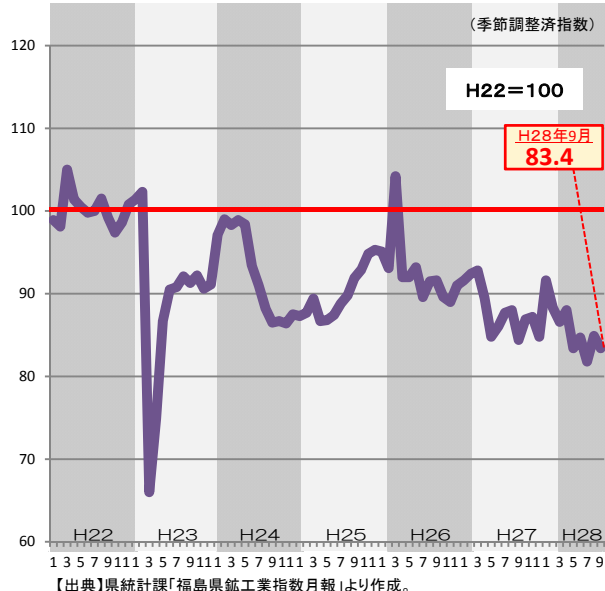
福島県のご当地グルメや、特産品の販売、移住相談など、県内から約100ブースが出展する、県主催としては首都圏最大のイベントです。

産業振興と雇用の創出

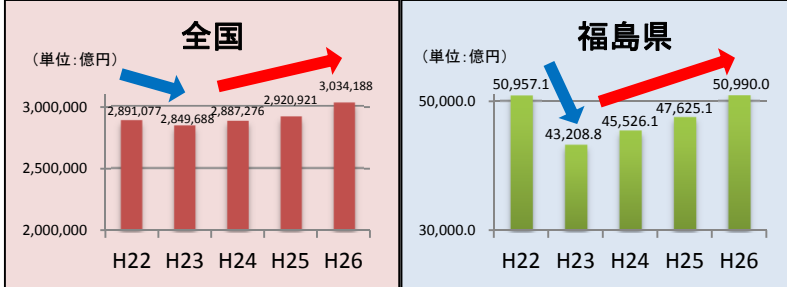


製造業等の生産状況を表す鉱工業生産指数をみると、依然として震災前の水準まで回復していません。これは従来から県内に立地する製造業等の生産量がまだ低迷していることを表しています。一方で製造品出荷額等は、ゴム製品、業務用機械などの業種で出荷額が増加したため、県全体でみると震災前の水準までほぼ回復しておりますが、双葉郡が低迷するなど、地域により差を生じています。
 本県産業の持続的な発展に向けて、地域経済の核となる中小企業等の事業継続・再開などを積極的に支援するほか、県内への企業誘致等を通じて雇用の確保を図ってまいります。

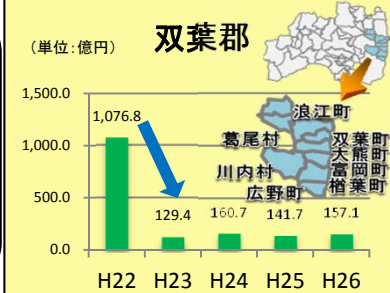
福島県の鉱工業生産指数の推移



製造品出荷額等(※)の推移



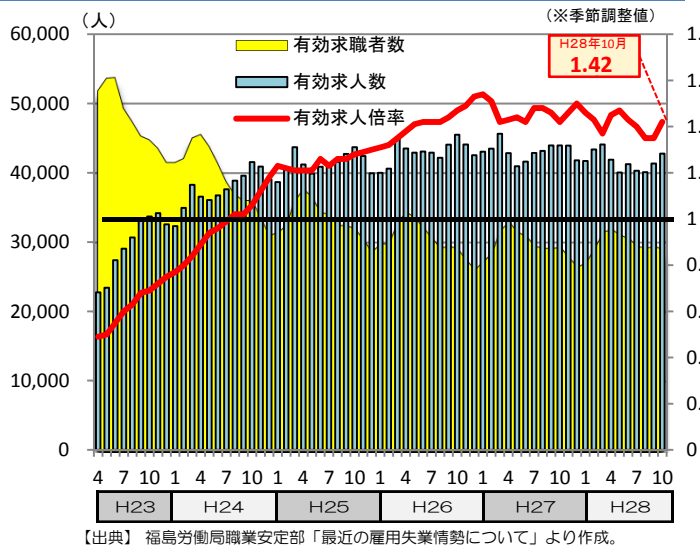
製造品出荷額等の推移をみると、全国では震災前(平成22年)を超過する水準まで回復し、福島県についても平成26年にほぼ震災前の水準まで回復しています。一方で、原発事故により避難を余儀なくされた双葉郡は平成23年以降、震災前の1割強程度にとどまっています。双葉郡をはじめとする避難地域および浜通りの復興をさらに進めていく必要があります。



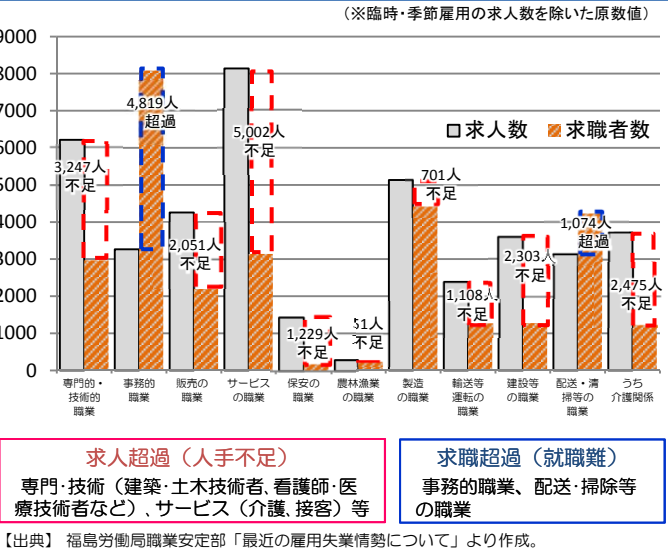
福島県の鉱工業生産指数は、平成22年を100とすると、平成23年から27年にかけておおむね90前後で推移しており、震災前の水準まで回復していません。特に、輸送機械工業や電子部品・デバイス工業、電気機械工業等の低迷が顕著となっています。

※ 製造業(注)に属する事業所で従業員4人以上の事業所における1年間の製造品出荷額、加工賃収入額、その他の収入額の合計。休業中、操業準備中等の事業所は含まない。
 (注) 統計法第2条第9項に規定する日本標準産業分類(平成25年10月改定)に掲げる大分類E-製造業に属する事業所
 【出典】経済産業省「平成26年工業統計速報」および県統計課「工業統計調査結果報告書(H22、H24、H25、H26)」、「平成24年経済センサス活動調査(製造業)速報結果」、「工業統計調査結果速報」(H26)より作成。

有効求人倍率等の推移



職業別雇用情勢等の状況(平成28年10月)



中小企業等の復旧・復興、雇用確保に向けた取組

○施設・設備の復旧支援

- ◆中小企業等グループ施設等復旧整備補助事業
平成23~27年度累計:
367グループ、3,674社、1,098億円の支援
- ◆中小企業等復旧・復興支援事業
平成23~27年度累計:
3,761件、86億円の支援

○資金繰り支援

- ◆ふくしま復興特別資金
平成23~27年度累計:
19,250件、3,230億円を融資
- ◆特定地域中小企業特別資金
平成23~27年度累計:
886件、150億円を融資

○雇用支援

- ◆緊急雇用創出事業
平成23~27年度累計:
70,307人を雇用
- ◆ふくしま産業復興雇用支援事業
平成23~27年度累計:
27,391人を雇用

Before After

有効求人倍率は高水準を維持しておりますが、その内訳をみると、事務的職業が就職難となっている一方、建築・土木技術者、医師・看護師などの専門的技術的職業や介護関係などにおいて人手不足が顕著となるなど、職業により偏りが生じています。

立地補助金による企業立地支援

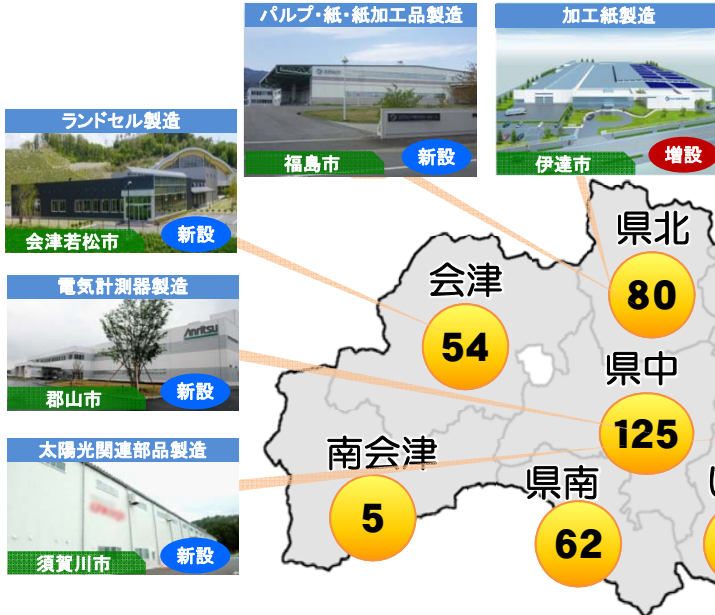
◆ふくしま産業復興企業立地補助金

約1,989億円
(9次指定日現在)

県内に工場等を新設又は増設する企業を支援し、生産規模の拡大と雇用を創出します。

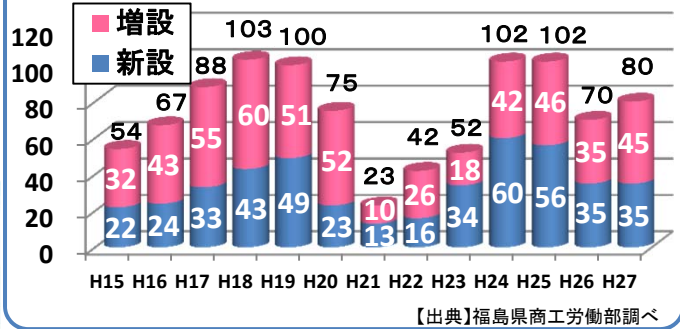
平成28年9月末現在
471社を指定

5,923人の
雇用創出見込み



工場新增設の動き

福島県内の工場[敷地面積1,000㎡以上]新・増設状況
※県工業開発条例に基づく設置届出件数



【出典】福島県商工労働部調べ

◆津波・原子力災害被災地域雇用創出企業立地補助金

約811億円
(6次指定日現在)

津波や原子力災害により、甚大な被害があった地域の産業復興を加速するため、工場等を新設又は増設する企業を支援し、新たな雇用や経済波及効果等を創出します。

福島県を事業実施場所としている企業 第1～6次公募採択累計

164社

(平成28年9月末現在)

2,134人の
雇用創出見込み

課税の特例措置（優遇税制）による企業立地支援

県内産業の復興や企業立地の促進等を図るため、税制上の特例措置を講じています。
復興特区制度は、平成28年度税制改正により、平成33年3月31日までの5年間延長されました。



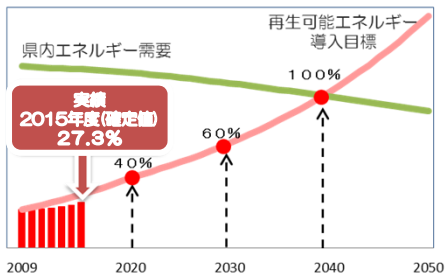
| | 避難解除等区域 | 県内全域 | | |
|-------|---|--|---|----------------------------------|
| | 福島復興再生特別措置法による課税の特例 | ふくしま産業復興投資促進特区による課税の特例 | | ふくしま観光復興促進特区による課税の特例 |
| 対象区域等 | 避難解除区域 避難指示解除準備区域 居住制限区域 | 製造業等 県内59市町村の工業団地等 (1,348カ所) | 農林水産業等 県内53市町村の農業振興地域 (一部除く)、漁港を中核として 産業集積が図られる区域等 | 観光 県内51市町村の温泉地の観光施設等 |
| 目的 | 事業再開・継続の支援、新規立地の促進 | 産業復興・企業立地促進 | 農山漁村の再生 | 観光の再生 |
| 内容 | ① 機械・装置、建物等の投資に係る特別償却又は税額控除 ② 被災雇用者に対する給与等支給額の20%を税額控除 ③ 施設・設備の新増設による事業税、不動産取得税、固定資産税の課税免除等(※①の指定を受けた場合のみ) ④ 将来の事業再開に向けて準備する事業者の最大3年間の課税繰り延べ | ① 新規立地新設企業の法人税を最大5年間課税繰り延べ ② 機械・装置、建物等の投資に係る特別償却又は税額控除 ③ 被災雇用者に対する給与等支給額の10%を税額控除 ④ 開発研究用減価償却資産の即時償却及び税額控除 ⑤ 施設・設備の新増設による事業税、不動産取得税、固定資産税の課税免除等(※①、②、④の指定を受けた場合のみ) | | |
| 認定件数 | 既存事業者 2,936件 新規事業者等 53件 H28 10.31 | 1,329件 (雇用予定数44,917人) H28 9.30 | 167件 (雇用予定数 1,253人) H28 9.30 | 45件 (雇用予定数 644人) H28 10.31 |



福島県の復興・再生には、単なる復旧にとどまらない先導的な取組が必要であることから、現在、各種研究開発・産業創出拠点の整備を進めており、復興の推進力としていきます。

再生可能エネルギーの推進

<再生可能エネルギー導入目標>



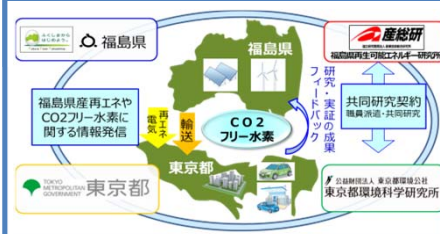
2040年頃には、県内エネルギー需要の100%相当量を再生可能エネルギーで生み出すことを目標に再生可能エネルギーの導入拡大を進めるとともに、拠点整備等を通じて関連産業の集積・育成を図ります。

ふくしま復興・再生可能エネルギー産業フェア(REIFふくしま)2016



再生可能エネルギー関連企業による製品・部品等の展示や取引商談会、各種セミナー等からなる展示会を10月19日、20日に開催。
過去最多の177団体が出展。

CO2フリー水素の活用等に向けた四者連携



県は、東京都、産業技術総合研究所、東京都環境公社と、「CO2フリー水素の活用等に向けた四者協定」を締結しました。(平成28年5月17日)

再生可能エネルギーを活用し製造段階で二酸化炭素(CO2)を排出しない「福島県産」CO2フリー水素の実用化に向けた研究開発の強化、福島県内企業等との連携促進のほか、人材育成・交流などに取り組んでいきます。

産業技術総合研究所 福島再生可能エネルギー研究所



技術開発や人材育成を推進！
提供：(国)産業技術総合研究所

国立研究開発法人産業技術総合研究所が、再生可能エネルギーの研究開発拠点を整備。
スマートシステム研究棟が平成28年4月1日に運用を開始。

| | |
|----|-----------------|
| 場所 | 郡山市(郡山西部第二工業団地) |
| 開所 | 平成26年4月1日開所 |

浮体式洋上風力発電実証研究事業



世界最大級
“ふくしま新風”(全高189m)
運転開始

福島県沖
提供：福島洋上風力コンソーシアム

浮体式洋上風力発電システムの安全性、信頼性、経済性を検証。研究開発等の拠点を形成し、風力発電関連産業の集積を目指す。

| | |
|----|---|
| 場所 | 福島県沖 |
| 稼働 | [第一期] 2メガワット風車 平成25年11月11日より運転開始 [第二期] 7メガワット風車 平成27年12月26日より運転開始 5メガワット風車 平成28年8月1日設置 |

地熱土湯温泉町16号 源泉バイナリー発電所



| | |
|----|----------|
| 出力 | 400キロワット |
| 稼働 | 稼働中 |

グリーン発電会津 木質バイオマス発電所



| | |
|----|----------|
| 出力 | 5.7メガワット |
| 稼働 | 稼働中 |

郡山布引高原風力発電所



| | |
|----|------------|
| 出力 | 65.98メガワット |
| 稼働 | 稼働中 |

小名浜太陽光プロジェクト



| | |
|----|-----------|
| 出力 | 18.4メガワット |
| 稼働 | 稼働中 |

大熊町ふるさと復興メガソーラー



| | |
|----|-----------|
| 出力 | 1.89メガワット |
| 稼働 | 稼働中 |

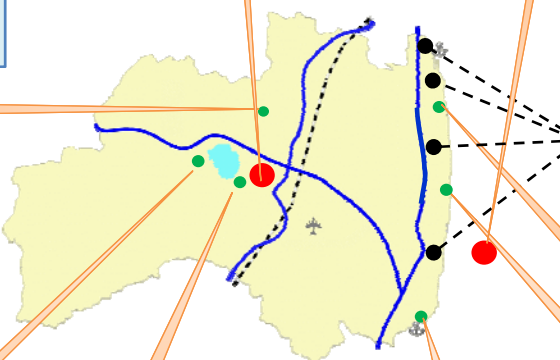
スマートコミュニティ構想の推進

復興まちづくりにおいて、太陽光、風力等の再生可能エネルギーやLNGによる熱電供給などの分散型エネルギーを効率的に利用する仕組みを活用。

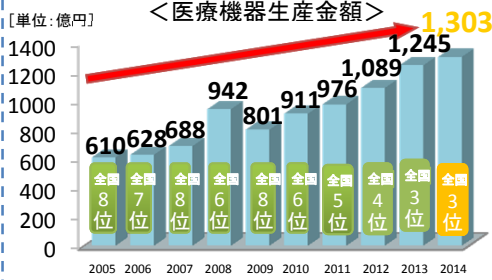
| | |
|----|-----------------|
| 場所 | 新地町、楢葉町、相馬市、浪江町 |
|----|-----------------|

沿岸部大規模太陽光発電事業

| | |
|----|-------------|
| 場所 | 南相馬市 |
| 出力 | 70メガワット |
| 稼働 | 平成30年運用開始予定 |



産業再生と集積の促進



福島県は、震災前から全国有数の医療機器・部品の生産県であり、さらなる一大拠点化を目指し、産業振興・雇用促進に繋げていきます。

| | |
|----------------------|----------------------------|
| 2014年医療機器生産額 | 1,303億円 (全国 3位) |
| 2014年医療機器受託生産額 | 433億円 (全国 1位) |
| 2014年医療用機械器具の部品等生産金額 | 177億円 (全国 1位) |

「ロボットフェスタふくしま2016」の開催



「ロボット産業革命の地ふくしま」に向け、県内の産業創出の場として、県民、特に若い世代の関心を高めることを目的として開催しました。

産業用ロボベースでは、最先端ロボットの展示やデモ、体験コーナーでは、ロボットプログラミングを行うスクールや、ドローン操縦体験などを行いました。

イベント全体で、協力企業・団体数30、来場者数約7,200名が参加しました。

世界最大の展示会に出展

県内企業の有する優れた技術を世界に向けて発信するため、世界最大の医療機器関連見本市である「MEDICA/COMPAMED」に出展する企業を支援しています。

【MEDICA/COMPAMED】

平成28年11月14日～17日に、ドイツのデュッセルドルフにて、世界最大の医療機器製品・関連技術見本市が開催され、世界100カ国以上から約13万人の医療従事者、バイヤー、メーカーが来場し活発な商談が行われました。



ふくしま国際医療科学センター (医療-産業トランスレーショナル リサーチセンター)



H28.9.12
開所

医療界と産業界の橋渡し役として、がんを中心とした新規治療薬・診断薬・検査試薬などの創薬拠点を整備。

| | |
|----|--------------|
| 場所 | 福島市(県立医科大学) |
| 開所 | 平成28年9月12日開所 |

会津大学復興支援センター (先端ICTラボ)



H27.10.1
供用開始

ICTを利活用した地域産業振興を担う企業の集積や人材育成に取り組むとともに、先端ICT研究を推進し、新たなICT産業を創出するための研究開発拠点を整備。

| | |
|----|----------------|
| 場所 | 会津若松市(会津大学) |
| 開所 | 平成27年10月1日供用開始 |

ふくしま医療機器開発支援センター



H28.11.7
開所

医療機器の開発から事業化までの一体的な支援を行うため、大動物を活用した安全性評価や医療従事者の機器操作トレーニング等を実施する拠点を整備。

| | |
|----|---------------|
| 場所 | 郡山市(旧農業試験場跡地) |
| 開所 | 平成28年11月7日開所 |

水産種苗研究・生産施設



着工!
(H28.1)

福島県の水産業振興に向けた調査研究のための拠点を復旧整備。

| | |
|----|----------------------|
| 場所 | 相馬市((株)ADEKA相馬工場敷地内) |
| 開所 | 平成30年度供用開始を目指す |

<進捗状況等>

構想 → 設計 → 着工 → 完成

H27～：建設工事等
H30年度：供用開始を目指す

浜地域農業再生研究センター



H28.3.25
開所

避難地域等の営農再開、農業再生に向けた調査研究のための拠点を整備。

| | |
|----|--------------------|
| 場所 | 南相馬市(旧萱浜ニュースポーツ広場) |
| 開所 | 平成28年3月25日開所 |

イノベーション・コースト構想

震災、原発事故によって失われた浜通りの産業・雇用を回復するため、廃炉やロボット技術に関連する研究開発、エネルギー関連産業の集積、先端技術を活用した農林水産業の再生、未来を担う人材の育成強化などを通じて新たな産業・雇用を創出し、住民が安心して帰還し、働けるよう、浜通りの再生に取り組んでいきます。

イノベーション・コースト構想推進会議

原子力災害現地対策本部長を座長とし、知事、地元市町村長、有識者、関係省庁等で構成されるイノベーション・コースト構想推進会議（平成26年12月設置）において、イノベーション・コースト構想の実現に向け、関係者が一丸となって各プロジェクトを推進していきます。



ロボットテストフィールド



災害対応ロボット等の実証試験や性能評価を行う。

<進捗状況等>

構想 設計 **着工** 完成

H28.9～：設計等

国際産学官共同利用施設(ロボット)



国内外の研究者等が集い、ロボットの基礎的・基盤的な研究等を行う。

<進捗状況等>

構想 設計 **着工** 完成

H28.10～：設計等

情報発信(アーカイブ)拠点施設



東日本大震災及び原子力災害の実態と復興への取組を正しく伝え、教訓として、国を越え、世代を超えて継承・共有していく。

中野地区復興産業拠点整備予定地

<進捗状況等>

構想 設計 **着工** 完成

H28.4～：構想等



福島県
浜通り地方の再生

大熊分析・研究センター(放射性物質分析・研究施設)



H29年度一部運用開始

燃料デブリ等の性状把握、処理技術開発を行う。

<進捗状況等>

構想 設計 **着工** 完成

H28.9～：建設工事等
H29年度：一部運用開始予定

廃炉国際共同研究センター 国際共同研究棟



H29.4
開所予定

国内外の大学、研究機関、企業等が集結し、廃炉研究と人材育成を行う。

<進捗状況等>

構想 設計 **着工** 完成

H28.4～：建設工事等

H29.4：開所予定

楢葉遠隔技術開発センター(モックアップセンター)



H28.4全面運用開始

原子炉格納容器の調査・補修用ロボット等の開発・実証実験を行う。また、計測機器、工作機械等の設備は、中小企業など一般による利用が可能。

H28.4～：全面運用開始

その他の主なプロジェクト

- ◆技術者研修拠点
- ◆国際産学官共同研究施設
(放射線の知識を必要とした多様な研究分野)
- ◆大学教育拠点
- ◆スマート・エコパーク
- ◆エネルギー関連産業プロジェクト
(スマートコミュニティ形成、水素によるエネルギー貯蔵・効率的利用など)
- ◆農林水産分野プロジェクト
(農業用ロボットの開発・実証、CLTの推進、水産研究拠点など)



福島県復興計画と平成28年度当初予算の概要



復興計画(第3次)では、復旧・復興のために特に重要な取組を10の重点プロジェクトとして位置づけ、重点的に事業を推進しています。総合計画の「人口減少・高齢化対策プロジェクト」とあわせ、本県の復興再生・地域創生に取り組んでいきます。

平成28年度
当初予算

1兆8,819億円

うち、震災・原子力災害対応分 1兆384億円

避難地域の復興・再生

避難地域等復興加速プロジェクト

826億円

復興拠点を核としたまちづくり、広域インフラの充実・広域連携の推進、浜通り地方の医療等の提供体制の再構築、産業・生業の再生、イノベーション・コースト構想の推進、未来を担う、地域を担う人づくり、地域の再生を通じた交流の促進

安心して住み、暮らす

生活再建支援プロジェクト

953億円

住まいや安全・安心の確保、帰還に向けた取組・支援、避難者支援体制の充実



環境回復プロジェクト

2,545億円

除染の推進、食品の安全確保、廃棄物等の処理、環境創造センター等における研究の推進、廃炉に向けた安全監視



心身の健康を守るプロジェクト

262億円

県民の健康の保持・増進、地域医療等の再構築、最先端医療の提供、被災者等の心のケア



子ども・若者育成プロジェクト

177億円

日本一安心して子どもを生み、育てやすい環境づくり、復興を担う心豊かなたくましい人づくり、産業復興を担う人づくり



ふるさどで働く

農林水産業再生プロジェクト

536億円

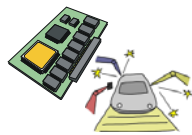
安全・安心を提供する取組、農業の再生、森林林業の再生、水産業の再生



中小企業等復興プロジェクト

1,435億円


県内中小企業等の振興、企業誘致の促進



新産業創造プロジェクト

339億円

再生可能エネルギーの推進、医療関連産業の集積、ロボット関連産業の集積



まちをつくり、ひとつつながる

風評・風化対策プロジェクト

75億円

農林水産物をはじめとした県産品の販路回復・開拓、観光誘客の促進・教育旅行の回復、国内外への正確な情報発信、ふくしまをつなぐ、きずなづくり、東京オリンピック・パラリンピックを契機とした情報発信・交流促進

復興まちづくり・交流ネットワーク基礎強化プロジェクト

1,651億円

津波被災地等の復興まちづくり、復興を支える交通基盤の整備、防災・災害対策の推進



人口減少・高齢化対策プロジェクト

2,370億円

住みやすい・働きやすい県づくり、出産、子育てしやすい県づくり、高齢者が暮らしやすい県づくり、若者、女性が活躍する県づくり

再掲事業含む



トピック

ふくしま記憶と未来体験アプリ



東日本大震災の津波で被害を受けた相馬市原金・尾浜地区は多くの人が犠牲になった地域

平成28年10月31日より、スマートフォンやタブレット向けに「ふくしま記憶と未来体験アプリ」を公開しています。相馬市、南相馬市、新地町の特定の場所を訪れると、語り継ぐべき被災地や、復興をけん引する企業・団体の取組を動画や写真で見ることができます。お手持の端末に対応するアプリダウンロードサイトで「ふくしま体験」と検索するとインストールができます。11月には、早速首都圏のお客様をお招きしたツアーでご利用いただきました。今後もコンテンツの充実を図っていく予定です。

首都圏消費者モニターツアー



首都圏等の消費者に本県産食品の放射能に関する正確な情報や知識を身につけてもらう「ふくしまからはじめよう。首都圏等消費者交流事業(モニターツアー)」を実施しました。米の全量全袋検査の見学、農業体験や生産者との交流などを通じ、本県産食品の安全・安心の理解促進に取り組ましました。平成25年から計30回のツアーを実施しており、延べ1,423名が参加しました。

<参考>データで見る福島の復興状況

| 項目 | | 復旧・復興の状況 | | 備考 |
|-------|------------------------|--|---|---|
| 人口 | 総人口 | 対平成23年3月比 指数(H23.3=100) | 93.8 | 平成28年11月1日現在 総人口 1,899,486人 平成28年11月1日総人口1,899,486人 / 平成23年3月1日 2,024,401人 「福島県の推計人口(福島県現住人口調査月報)」 |
| | 合計特殊出生率 | 対平成22年比 指数(H22=100) | 103.9 | 平成26年 合計特殊出生率 1.58(全国平均1.42) 平成26年合計特殊出生率1.58 / 平成22年 1.52 「厚生労働省 人口動態調査」 |
| 環境の回復 | 市町村除染地域における除染状況(住宅) | 計画数に対する進捗率 | 95.9% | 平成28年9月末時点 計画数は418,028戸 発注数は417,980戸、進捗数は400,753戸 「福島県除染対策課調べ」 |
| | 市町村除染地域における除染状況(公共施設等) | 計画数に対する進捗率 | 91.1% | 平成28年9月末時点 計画数は11,754施設 発注数は11,068施設、進捗数は10,704施設 「福島県除染対策課調べ」 |
| | 市町村除染地域における除染状況(道路) | 計画数に対する進捗率 | 60.2% | 平成28年9月末時点 計画数は17,515km 発注数は16,384km、進捗数は10,539km 「福島県除染対策課調べ」 |
| | 市町村除染地域における除染状況(農地) | 計画数に対する進捗率 | 87.3% | 平成28年9月末時点 計画数は34,119ha 発注数は31,380ha、進捗数は29,780ha 「福島県除染対策課調べ」 |
| | 災害廃棄物処理状況 | 発生見込量に対する処理・処分量 | 86.8% | 平成28年9月末時点 発生見込量は4,019千トン、仮置場搬入量は3,911千トン、処理・処分量は3,490千トン 「福島県一般廃棄物課調べ」 |
| | 汚染廃棄物の保管状況(下水汚泥等) | 保管量(平成28年10月20日時点[グラフ下]) 約75,700(t) 約20,500(t) | 約20,500(t) | 平成28年10月20日時点の保管量 約20,500トン(平成25年9月時点の保管量約75,700トン(グラフ上:最大保管量)) 「福島県中間貯蔵施設等対策室調べ」 |
| | 汚染廃棄物の保管状況(焼却灰(一般廃棄物)) | 保管量(平成28年9月30日時点[グラフ下]) 56,698(t) 約291,900(t) | 約291,900(t) | 平成28年9月30日時点の保管量 約291,900トン(平成24年7月時点の保管量56,698トン(グラフ上)) 「福島県中間貯蔵施設等対策室調べ」 |
| 生活再建 | 避難者数(県内・県外) | 対平成24年5月比 指数(H24.5=100) | 51.1 | 平成28年11月時点の避難者数84,289人(県内避難者数43,864人、県外避難者数40,405人、避難先不明者20人) 平成28年11月時点の避難者数84,289人 / 平成24年5月時点 164,865人 「福島県災害対策本部」 |
| | 子どもの避難者数(18歳未満) | 対平成24年10月比 指数(H24.10=100) | 66.0 | 平成28年10月1日時点の避難者数 20,430人(県内避難者数11,178人、県外避難者数9,252人) 平成28年10月時点の子どもの避難者数20,430人 / 平成24年10月時点 30,968人 「福島県 こども・青少年政策課調べ」 |
| | 応急仮設住宅管理状況 | 対平成23年4月末比 指数(H23.4末=100) | 52.0 | 平成28年10月31日時点の仮設住宅入居戸数 7,592戸 平成28年10月31日時点の仮設住宅入居戸数7,592戸 / 平成25年4月末時点 14,590戸 「福島県 災害対策本部(土木部)調べ」 |
| | 借上住宅支援状況 | 対平成24年4月末比 指数(H24.4末=100) | 45.2 | 平成28年10月31日時点の借上住宅支援戸数 11,554戸※数値は県内の状況のみ 平成28年10月31日時点の借上住宅支援戸数11,554戸 / 平成24年4月末時点 25,554戸 「福島県 災害対策本部(土木部)調べ」 |
| | 住宅再建状況 | 住宅再建状況 | 65.7% | 平成28年10月31日時点 被災者生活再建支援制度における加算支援金申請件数 21,814件 / 基礎支援金申請件数 32,256件 |
| | 新設住宅着工戸数 | 対平成22年比 指数(H22=100) | 166.6 | 平成27年の新設住宅着工戸数 15,568戸 平成27年の新設住宅着工戸数15,568戸 / 平成22年 9,342戸 「国土交通省(住宅着工統計)」 |
| | 災害公営住宅整備状況(地震・津波) | 完成戸数 | 94.2% | 平成28年10月31日時点 完成戸数 2,644戸 / 11市町での整備予定戸数 2,807戸 |
| | 復興公営住宅整備状況(原発避難者) | 完成戸数 | 42.3% | 平成28年10月31日時点 完成戸数 2,069戸 / 現状を踏まえた整備予定戸数 4,890戸(平成29年度完成予定) |
| | 災害公営住宅整備状況(帰還者等) | 完成戸数 | 9.4% | 平成28年10月31日時点 完成戸数 40戸 / 6市町村での整備予定戸数 425戸 |
| 産業全体 | 県内総生産(名目) | 対平成22年度比 指数(H22=100) | 108.1 | 平成26年度の県内総生産(名目) 7兆4,993億円 平成26年度の県内総生産(名目)74,993億円 / 平成22年度 69,398億円 「福島県県民経済計算(早期推計)」 |
| | 県民所得 | 対平成22年度比 指数(H22=100) | 110.4 | 平成26年度の県民所得 5兆6,757億円 平成26年度の県民所得5,675.7億円 / 平成22年度 5,141.5億円 「福島県県民経済計算(早期推計)」 |
| | 現金給与総額指数 | 対平成22年比 指数(H22=100) | 104.7 | 平成27年の現金給与総額指数 104.7(H22=100) 「毎月勤労統計調査地方調査結果年報」 |
| 農林水産業 | 農業産出額 | 対平成22年比 指数(H22=100) | 78.8 | 平成26年の本県農業産出額 1,837億円 平成26年の本県農業産出額1,837億円 / 平成22年 2,330億円 「農林水産省 生産農業所得統計報告書」 |
| | 林業産出額 | 対平成22年比 指数(H22=100) | 74.8 | 平成26年の本県林業産出額 93.3億円 平成26年の本県林業産出額93.3億円 / 平成22年 124.8億円 「農林水産省 生産林業所得統計報告書」 |
| | 海面漁業生産額 | 対平成22年比 指数(H22=100) | 47.3 | 平成26年の本県海面漁業生産額 86億円 平成26年の本県海面漁業生産額86億円 / 平成22年 181.8億円 「農林水産省 海面漁業生産統計調査」 |
| | 営農再開可能な面積の状況 | 営農再開可能な農地面積 | 40.1% | 平成28年7月時点 営農再開可能な農地面積 2,190ha / 東日本大震災に伴う津波被災農地面積(旧警戒区域含む) 5,460ha |
| | 農業経営体の再開状況 | 営農を再開した経営体 | 60.9% | 平成26年3月時点 営農を再開した経営体 10,500経営体(※一部再開含む) / 東日本大震災による被害のあった経営体 17,200経営体 |
| | 漁業経営体の再開状況 | 操業を再開した経営体 | 41.9% | 平成27年12月時点 操業を再開した経営体(試験操業を含む) 310経営体 / 東日本大震災による被害のあった経営体 740経営体 |
| | 農地・農業用施設等の復旧工事の状況 | 工事着手 | 88.4% | 平成28年9月時点 農地・農業用施設等の復旧工事着手 2,729地区 / 復旧対象地区数 3,088地区 |
| | 工事完了 | 80.5% | 平成28年9月時点 農地・農業用施設等の復旧工事完了 2,486地区 / 復旧対象地区数 3,088地区 | |

| 項目 | 復旧・復興の状況 | | 備考 |
|-----|-------------|------------------------------|--|
| 商工業 | 有効求人倍率 | 有効求人倍率 1.46(倍) | 1.46倍 平成27年の有効求人倍率 1.46倍(全国平均1.20倍) 「厚生労働省 一般職業紹介状況(職業安定業務統計)」 |
| | 大型小売店販売額 | 対平成22年比 指数(H22=100) 112.4 | 112.4 平成27年の大型小売店販売額 2,539億5千5百万円 平成27年の大型小売店販売額253,955百万円 / 平成22年 223,494百万円 東北経済産業局「東北地域百貨店・スーパー販売額動向」 |
| | 鉱工業生産指数 | 対平成22年比 指数(H22=100) | 88.1 平成27年の鉱工業生産指数 88.1(H22=100) 「福島県鉱工業指数年報」 |
| | 工場立地件数 | 対平成22年比 指数(H22=100) 190.5 | 190.5 平成27年の工場立地件数 80件 平成27年の工場立地件数80件 / 平成22年 42件「福島県企業立地課(工場立地状況について)」 |
| | 県内製造業製造品出荷額 | 対平成22年比 指数(H22=100) | 100.1 平成26年の県内製造業製造品出荷額 5兆990億円 平成26年の県内製造業製造品出荷額5,990億円 / 平成22年 50,957億円「工業統計調査」 |

| | | | |
|----|------------|----------------------|---|
| 観光 | 観光客入込数 | 対平成22年比 指数(H22=100) | 88.4 平成27年の観光客入込数 5,031万3千人 平成27年の観光客入込数50,313千人 / 平成22年 57,179千人「福島県 観光交流課(観光入込状況)」 |
| | 教育旅行宿泊延べ人数 | 対平成21年度比 指数(H21=100) | 53.7 平成27年度教育旅行宿泊延べ人数 381,446人泊 平成27年度教育旅行宿泊延べ人数381,446人泊 / 平成21年度 709,932人泊「(一社)福島県観光物産交流協会(教育旅行入込調査)」 |

| 項目 | 復旧・復興の状況 | | 備考 |
|-----------------------------------|----------|--------|--|
| 公共土木施設等災害復旧 | 【着工】 | 97.7% | 工事着手2,078か所/海岸、道路、港湾、漁港等施設の災害復旧を要する箇所2,126か所(査定継続実施中)(H28.10.31現在) |
| | 【完了】 | 84.4% | 工事完了1,794か所/海岸、道路、港湾、漁港等施設の災害復旧を要する箇所2,126か所(査定継続実施中)(H28.10.31現在) |
| 海岸施設(堤防等)の復旧 | 【着工】 | 97.7% | 海岸施設(堤防等)復旧着手地区84地区/被災海岸86地区(査定継続実施中)(H28.9月末現在) |
| | 【完了】 | 30.2% | 海岸施設(堤防等)復旧完了地区26地区/被災海岸86地区(査定継続実施中)(H28.9月末現在) |
| 防災緑地の整備状況 | 【着工】 | 100.0% | 工事着手地区数10地区/工事地区数10地区(H28.10月末現在) |
| | 【完了】 | 0.0% | 工事完了地区数0地区/工事地区数10地区(H28.10月末現在) |
| 海岸防災林の再生・復旧 | 【着工】 | 77.8% | 工事に着手した地区7地区/計画決定防災林9地区(H28.9月末現在) |
| | 【完了】 | 11.1% | 工事が完了した地区1地区/計画決定防災林9地区(H28.9月末現在) |
| 常磐自動車道 | 【着工】 | 100.0% | 着工延長128km/総整備延長128km(県内延長) |
| | 【完了】 | 100.0% | 開通延長128km/総整備延長128km(県内延長) |
| 東北中央自動車道(福島～米沢間) | 【着工】 | 100.0% | 着工延長17km/総整備延長17km(県内延長) |
| | 【完了】 | 8.2% | 開通延長1.4km/総整備延長17km(県内延長) |
| 東北中央自動車道(相馬～福島間) ※国道115号相馬福島道路 | 【着工】 | 100.0% | 着工延長45km/総整備延長45km |
| | 【完了】 | 0.0% | 開通延長0km/総整備延長45km |
| JR常磐線運行状況 | | 65.7% | 現在の県内運転距離87.2km/県内運行距離132.6km ・帰還困難区域内運休距離20.8km ・広野～竜田駅間は平成26年6月1日運転再開 ・小高～原ノ町駅間は平成28年7月12日運転再開 ・相馬～浜吉田駅間は平成28年12月10日に運転再開予定 ・浪江～小高駅間は平成29年春運転再開見込 ・竜田～富岡駅間は平成29年内運転再開見込 ・富岡～浪江駅間は平成31年度末までに運転再開見込 |
| JR只見線運行状況 | | 70.9% | 現在の県内運転距離67.4km/県内運行距離95km |

| | | | | |
|------|-----------------|------|-------|--|
| 集団移転 | 復興まちづくり(防災集団移転) | 【着工】 | 93.6% | 造成工事に着手した地区数44地区/集団移転促進事業計画について国土交通大臣の同意を得た地区数47地区(H28.10月末現在) |
| | | 【完了】 | 91.5% | 造成工事が完了した地区数43地区/集団移転促進事業計画について国土交通大臣の同意を得た地区数47地区(H28.10月末現在) |

| | | | | |
|---------|-------------------------|--|-------|---|
| 医療・福祉施設 | 病院(休止病院の再開状況) | | 14.3% | 再開した病院 1施設/震災後休止した病院 7施設 ・帰還困難区域内の病院 3施設 ・避難指示解除準備区域内の病院 3施設 ・居住制限区域の病院 1施設 ※避難指示区域は平成25年8月時点 |
| | 社会福祉施設(高齢者施設・保護施設の再開状況) | | 74.3% | 再開施設 26施設(仮設施設等で再開した10施設含む)/震災後休止した施設 35施設 ・帰還困難区域 6施設 ・避難指示解除準備区域内 3施設 ・居住制限区域 1施設 ※避難指示区域は平成25年8月時点 |
| | 児童福祉施設(認可保育所の再開状況) | | 68.0% | 再開施設 17施設(別の場所で再開した4施設含む)/震災後休止した施設 25施設 ・帰還困難区域 1施設 ・避難指示解除準備区域内 1施設 ・居住制限区域 2施設 ※避難指示区域は平成25年8月時点 |

| | | | | |
|----|-----------|--|-------|---|
| 学校 | 県立学校の復旧状況 | | 99.3% | 完了数 985件/被災施設数 992件(94校)(H28.10.27現在) 原発事故による避難指示区域に存する7校(被害調査未了)を除く。 ※避難指示区域は平成25年8月時点 |
|----|-----------|--|-------|---|



「福島県復興計画（第3次）」

復興の現状を分析して、今後の復興の取組を分かりやすくまとめました。

福島県復興計画 **検索**

その他の統計情報はこちらから

ふくしま統計情報BOX

ふくしま統計情報BOX **検索**

震災・原子力災害、復興情報を知りたいときは

ふくしま復興ステーション
復興情報ポータルサイト

ふくしま復興ステーション **検索**



福島県復興シンボルキャラクター
「ふくしまからはじめよう。キビタン」

お問い合わせ先

福島県 企画調整部 復興・総合計画課

〒960-8670 福島市杉妻町2番16号 Tel 024-521-7109

E-mail sougoukeikaku@pref.fukushima.lg.jp

詳しくは、ホームページをご覧ください。 **福島県 復興のあゆみ**

検索