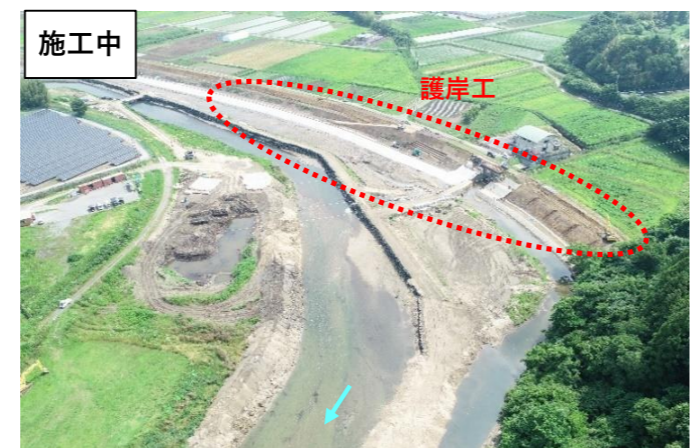






○ 伐木、掘削、護岸工事を実施中 伐木・掘削が完了後、護岸工を行っていきます



福島県いわき建設事務所 〒970-8026 いわき市平字梅本15番地
 工事に関すること：河川砂防課 改良復旧整備係 TEL 0246-35-6048
 用地に関すること：用地課 用地係 TEL 0246-24-6115

お問合せ先

令和4年9月10日 二級河川夏井川水系 第6報 世帯配布 夏井川・好間川災害復旧助成事業 【夏井川】

○ 地域の皆さんへのお知らせ

- ・ 災害復旧助成工事内容については、「新型コロナウイルス」の感染リスクを考慮し、各自治区の代表者への説明やパンフレットを地域の皆さんへ配布するとともに、いわき建設事務所のHPに掲載しています。ご理解をお願いします。（いわき建設事務所HP <http://www.pref.fukushima.lg.jp/sec/41380a/>）
- ・ 工事進捗状況等については、いわき建設事務所のHPに掲載するとともに、各工区の詳細な工程等をお知らせするため、工事現場に大型掲示板を設置しています。また、いわき市の地域活性化包括連携協定を活用し、マート及びヨークベニマルの各店舗において、進捗状況がわかるポスターの掲示に加え8月から市内のコンビニや銀行などでも配布しています。

○ 本格的な工事についてお知らせします。

- ・ 狭窄部14箇所(夏井川10箇所・好間川4箇所)の伐採掘削工事を完了し、現在、全ての工区(全17工区：夏井川14工区、好間川3工区)において河川改修のための掘削工事、護岸工事等を進めております。
- ・ 用地取得については、交渉を令和2年8月から開始しており、多くの方にご協力いただいております。当事業の実施にあたり、関係者の皆さんには用地のご協力をお願いいたします。

○ 災害復旧助成事業のスケジュール

項目	令和元年度	令和2年度	令和3年度	令和4年度	令和5年度
① 破堤箇所の応急仮工事	■	■	■	■	■
② 破堤箇所の本復旧工事		■	■	■	■
③ 狭窄部の伐木・掘削工事			■	■	■
④ 本格的な掘削工事			■	■	■
⑤ 護岸工事			■	■	■
⑥ 用地取得			■	■	■

【これまでの説明経緯】

- ・ 第1報(令和2年4月10日回覧)
- ・ 第2報(令和2年8月20日世帯配布)
- ・ 第3報(令和3年2月1日世帯配布)
- ・ 第4報(令和3年8月10日世帯配布)
- ・ 第5報(令和4年3月10日世帯配布)
- ・ 令和2年7～8月に小川、赤井、平窪、平地区の行政区長へ説明会を実施
- ・ 令和2年10～12月に小川、下平窪、中平窪、中塩、幕の内、鯨岡の行政区代表者へ説明会を実施

○ 大型車の通行について



・ ステッカーの表示について、当事業の関係車両であることをより認識しやすくするために行っています。



- ・ 全17工区で工事を進めているため、土砂等を運搬する大型車の通行が多くなっております。皆様にはご迷惑をおかけしますが、引き続きご理解とご協力をお願いいたします。
- ・ 特に国道399号(平窪～小川)、小野四倉線(小川～四倉)において大型車の通行量が多くなっております。朝の通勤時間に影響しないように作業開始の時間を遅らせる、大型車の台数を調整する等の対策を行っておりますが、近隣にお住まいの方、道路をご利用される方には大変ご迷惑をおかけしております。
- ・ 工事車両の運転についてご要望が多数寄せられています。安全運転に努めておりますので引き続きご協力をお願いいたします。

(連絡先：福島県いわき建設事務所 河川砂防課 改良復旧計画係 TEL 0246-35-6045)

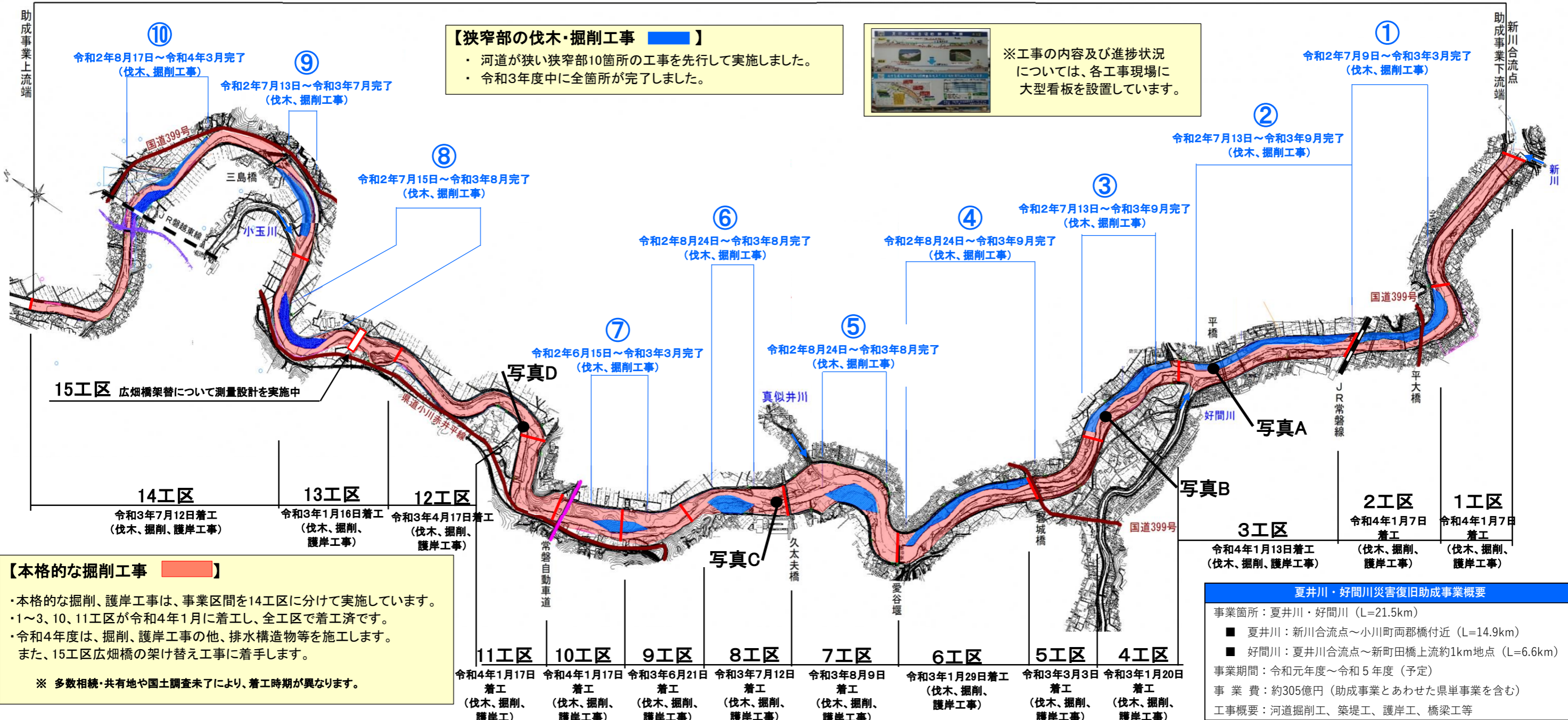


福島県いわき建設事務所



夏井川事業計画平面図

二級河川夏井川水系 夏井川 災害復旧助成事業 L=14,900.0m



夏井川・好間川災害復旧助成事業概要	
事業箇所:	夏井川・好間川 (L=21.5km)
■ 夏井川:	新川合流点~小川町両郡橋付近 (L=14.9km)
■ 好間川:	夏井川合流点~新町田橋上流約1km地点 (L=6.6km)
事業期間:	令和元年度~令和5年度 (予定)
事業費:	約305億円 (助成事業とあわせて県単事業を含む)
工事概要:	河道掘削工、築堤工、護岸工、橋梁工等

