

# 福島県「県民健康管理調査」

## 検討委員会 参考資料

### 目次

1. 平成23年度東北地方太平洋沖地震による被害状況即報・・・1～
2. 避難の状況・・・・・・・・・・・・・・・・・・・・・・3～
3. 放射能モニタリング測定値
  - (1) 20～30km圏内・・・・・・・・・・・・・・・・・・・・13～
  - (2) 7方部(モニタリング1)・・・・・・・・・・・・・・・・15～
  - (3) 市町村別(モニタリング2)・・・・・・・・・・・・59～
  - (4) 20～50km圏付近(モニタリング3)・・・・・・・・105～
  - (5) 環境放射線モニタリング・メッシュ調査結果・・・・171～
    - 空間線量率マップ・・・・・・・・・・・・・・・・173～



# 平成23年東北地方太平洋沖地震による被害状況即報 (第190報)

平成23年5月26日(木) 8時00分現在  
福島県災害対策本部

## 1 警報等発表状況

3月11日	14:46	震度6強: 白河市、須賀川市、二本松市、富岡町、大熊町、浪江町、鏡石町、楡葉町、双葉町、新地町 震度6弱: 郡山市、桑折町、国見町、川俣町、西郷村、矢吹町、中島村、玉川村、小野町、棚倉町、伊達市、広野町、浅川町、田村市、いわき市、川内村、飯館村、相馬市、南相馬市、猪苗代町 震度5強: 福島市、大玉村、天栄村、泉崎村、矢祭町、平田村、石川町、本宮市、三春町、葛尾村、古殿町、会津若松市、会津坂下町、喜多方市、湯川村、会津美里町、磐梯町 その他県内全域で震度5弱～を観測
	14:49	津波警報(大津波)発表
3月12日	20:20	津波警報(津波)へ切り替え
3月13日	7:30	津波注意報へ切り替え
	17:58	津波注意報解除
4月11日	17:16	震度6弱: 中島村、古殿町、いわき市 震度5強: 白河市、須賀川市、鏡石町、天栄村、棚倉町、平田村、浅川町 その他県内全域で震度5弱～を観測
	17:18	津波注意報発表
	18:05	津波注意報解除
4月12日	14:07	震度6弱: いわき市 震度5強: 浅川町、古殿町 その他県内全域で震度5弱～を観測

## 2 県・市町村の体制(災害対策本部等設置状況)

- (1) 県 3月11日 14:46 災害対策本部設置、警察本部災害警備本部設置  
(2) 市町村 災害対策本部設置: 49市町村(詳細別紙)

## 3 避難の状況(避難指示、勧告及び自主避難) 詳細別紙

計 99,009 人 (浪江町21,362人、富岡町15,480人、南相馬市14,269人ほか)

【参考】避難所入所者数(県内は5月25日調べ、県外は5月24日調べ)

・県内 24,131 人 (一次避難【避難所】6,498人 二次避難【旅館・ホテル等】17,633人)  
・県外 35,670 人

## 4 被害の状況 詳細別紙

### (1) 人的被害

- ・死者 1,542 人 (南相馬市540人、相馬市428人、いわき市305人、新地町94人ほか)
- ・行方不明者 476 人 (南相馬市218人、浪江町125人、いわき市49人、相馬市29人、新地町20人ほか)
- ・重傷者 84 人 (相馬市71人、南相馬市2人ほか)
- ・軽傷者 152 人 (南相馬市57人、福島市15人ほか)

### (2) 住家被害 詳細別紙

- |       |          |           |         |       |       |      |     |
|-------|----------|-----------|---------|-------|-------|------|-----|
| ・全壊   | 14,083 棟 | 569 世帯    | 1,795 人 | ・床上浸水 | 57 棟  | 0 世帯 | 0 人 |
| ・半壊   | 16,791 棟 | 2,338 世帯  | 615 人   | ・床下浸水 | 334 棟 | 0 世帯 | 0 人 |
| ・一部破損 | 51,707 棟 | 11,066 世帯 | 5,482 人 |       |       |      |     |

### (3) 非住家 詳細別紙

- ・公共建物 973 棟
- ・その他 11,686 棟

## 5 消防職員の出動延人数

- ・消防職員 10,503 人
- ・消防団員 14,917 人

## 6 その他

### (1) 鉄道

- ・常磐線…久ノ浜～亘理(復旧の見込み未定)

### (2) 一般道路 詳細別紙

主要国道 国道6号 一部迂回路の利用を含め全線通行可(警戒区域は立入制限)

一般国道 国道114号など 4箇所で開催止め

県道 白河羽鳥線など 41箇所で開催止め

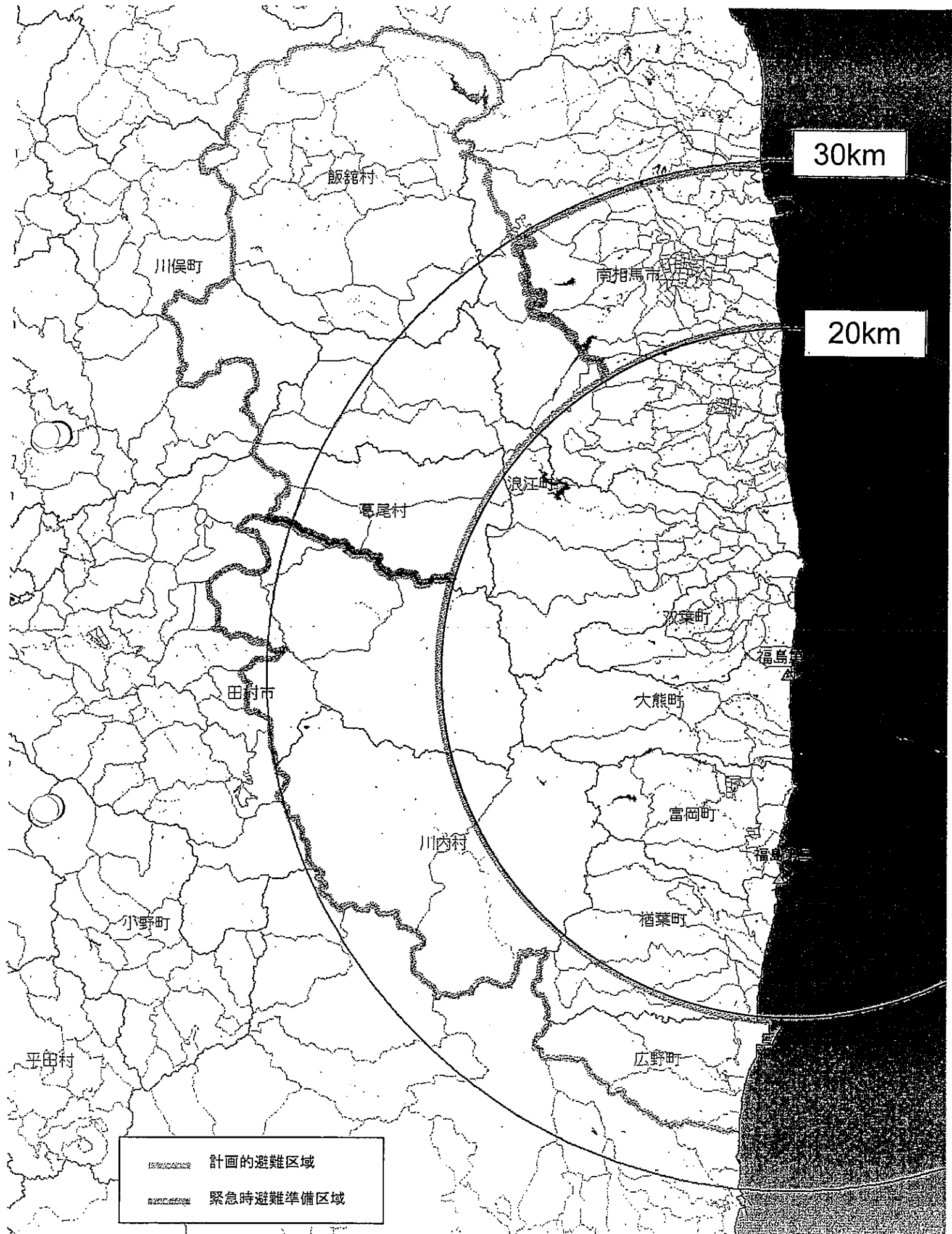
農林道 林道花塚線 1箇所で開催止め

### (3) 高速道路 常磐自動車道 広野IC～常磐富岡ICを除き県内全線通行可

### (4) その他



- ・停電 浜通りの一部(津波被害地域、避難指示区域など立入困難地域)で34,297戸
- ・NTT回線 避難指示区域で14,100回線不通、避難所78箇所計127回線の特設公衆電話(無料)設置
- ・水道 津波被害地域、避難指示区域など29,424戸で断水





30km

20km

 計画的避難区域  
 緊急時避難準備区域



3. 避難の状況(避難指示、勧告及び自主避難)

区分	市町村名	地区	人数	備考
避難指示	福島市			80世帯、人数調査中
	川俣町		828	
	大玉村		1	4月11日余震による
	須賀川市		1	
	田村市		1,699	
	鏡石町		30	
	南相馬市		14,269	
	広野町		5,480	
	檜葉町		8,042	
	富岡町		15,480	
	川内村		351	
	大熊町		11,507	
	双葉町		7,122	
	浪江町		21,362	
	葛尾村		80	
飯館村		64		
計			86,316	

区分	市町村名	地区	人数	備考
避難勧告	郡山市		13	
	須賀川市		19	
	中島村		4	
	葛尾村		1,447	
計			1,483	

区分	市町村名	地区	人数	備考
自主避難	福島市		5	避難所5箇所 (+原発避難者787人)
	二本松市		0	避難所5箇所 (+原発避難者254人)
	伊達市		0	避難所2箇所 (+原発避難者97人)
	本宮市		0	避難所等 (+原発避難者229人)
	国見町		0	避難所1箇所 (+町外から受入れ2人)
	川俣町		0	避難所2箇所 (+原発避難者69人)
	大玉村		0	避難所9箇所 (+原発避難者等357人)
	郡山市		62	避難所10箇所 (+原発避難者1,274人)
	須賀川市		41	避難所1箇所 (+原発避難者等24人)
	田村市		0	避難所2箇所 (+原発避難者等36人)
	鏡石町		11	避難所1箇所
	石川町		0	避難所1箇所 (+原発避難者9人)

三春町		0	避難所3箇所 (+原発避難者156人)
西郷村		0	避難所2箇所 (+原発避難者等260人)
中島村		0	避難所1箇所 (+原発避難者等4人)
会津若松市		1	避難所2箇所 (+市外から受入れ88人)
喜多方市		0	避難所1箇所 (+市外から受入れ25人)
西会津町		0	避難所1箇所 (+町外から受入れ12人)
磐梯町		0	避難所1箇所 (+町外から受入れ8人)
猪苗代町		0	避難所3箇所 (+原発避難者等127人)
会津坂下町		0	避難所3箇所 (+町外から受入れ31人)
湯川村		0	避難所1箇所 (+原発避難者等16人)
柳津町		0	避難所1箇所 (+町外から受入れ34人)
会津美里町		0	避難所5箇所 (+町外から受入れ120人)
南会津町		0	避難所1箇所 (町外から受入れ8人)
相馬市		843	避難所8箇所
南相馬市		5,713	避難所5箇所、詳細調査中
川内村		2,429	
新地町		163	避難所3箇所、詳細調査中
飯館村		1,117	
計		10,385	

区分	市町村名	地区	人数	備考
不明	いわき市		825	避難所26箇所
計			825	

合計		99,009	
----	--	--------	--

【参考】

区分	都道府県名	人数	備考
県外避難	山形県	1,861	105箇所
	茨城県	329	24箇所
	栃木県	2,382	137箇所
	群馬県	2,628	109箇所
	埼玉県	3,080	34箇所
	千葉県	409	90箇所
	新潟県	7,876	187箇所
	東京都	4,588	116箇所
	神奈川県	1,410	149箇所
	その他(37道府県)	11,107	808箇所
計		35,670	1,759箇所



避難者(一次避難)受入状況一覧表【県内市町村別】

市町村名	避難所数 (箇所)	受入者あり (箇所)	前日との 比較	受入者なし (箇所)	前日との 比較	受入者数 (人)	前日との 比較	備 考
1 福島市	5	5	0	0	0	792	0	
2 二本松市	5	5	0	0	0	262	4	
3 伊達市	2	2	0	0	0	97	0	
4 本宮市	0	0	0	0	0	0	0	
5 桑折町	0	0	0	0	0	0	0	
6 国見町	1	1	0	0	0	2	0	
7 川俣町	2	2	0	0	0	108	0	
(伊達郡計)	3	3	0	0	0	110	0	
8 大玉村	8	8	0	0	0	356	△ 5	
(安達郡計)	8	8	0	0	0	356	△ 5	
9 郡山市	10	10	0	0	0	1,342	△ 12	
10 須賀川市	1	1	0	0	0	85	0	
11 田村市	4	2	0	2	0	267	0	
12 鏡石町	1	1	0	0	0	10	0	
13 天栄村	0	0	0	0	0	0	0	
(岩瀬郡計)	1	1	0	0	0	10	0	
14 石川町	1	1	0	0	0	9	0	
15 玉川村	0	0	0	0	0	0	0	
16 平田村	1	0	0	1	0	0	0	
17 浅川町	0	0	0	0	0	0	0	
18 古殿町	0	0	0	0	0	0	0	
(石川郡計)	2	1	0	1	0	9	0	
19 三春町	3	3	0	0	0	156	0	
20 小野町	0	0	0	0	0	0	0	
(田村郡計)	3	3	0	0	0	156	0	
21 白河市	0	0	0	0	0	0	0	
22 西郷村	2	2	0	0	0	260	△ 5	
23 泉崎村	2	0	0	2	0	0	0	
24 中島村	1	1	0	0	0	4	0	
25 矢吹町	0	0	0	0	0	0	0	
(西白河郡計)	5	3	0	2	0	264	△ 5	
26 棚倉町	0	0	0	0	0	0	0	
27 矢野町	0	0	0	0	0	0	0	
28 楨町	0	0	0	0	0	0	0	
29 鮫川村	0	0	0	0	0	0	0	
(東白川郡計)	0	0	0	0	0	0	0	
30 金塚若松市	2	2	0	0	0	89	△ 2	
31 喜多方市	1	1	0	0	0	25	0	
32 北塩原村	0	0	0	0	0	0	0	
33 西会津町	1	1	0	0	0	12	0	
34 磐梯町	1	1	0	0	0	8	0	
35 猪苗代町	3	2	0	1	0	127	△ 3	
(耶麻郡計)	5	4	0	1	0	147	△ 3	
36 金塚坂下町	3	3	0	0	0	31	0	
37 湯川村	1	1	0	0	0	16	0	
38 柳津町	1	1	0	0	0	34	0	
(河沼郡計)	5	5	0	0	0	81	0	
39 三島町	0	0	0	0	0	0	0	
40 金山町	0	0	0	0	0	0	0	
41 昭和村	0	0	0	0	0	0	0	
42 金塚美里町	5	5	0	0	0	120	1	
(大沼郡計)	5	5	0	0	0	120	1	
43 下郷町	0	0	0	0	0	0	0	
44 檜枝枝村	0	0	0	0	0	0	0	
45 只見町	0	0	0	0	0	0	0	
46 南会津町	1	1	0	0	0	8	0	
(南会津郡計)	1	1	0	0	0	8	0	
47 相馬市	8	8	0	0	0	842	1	
48 南相馬市	5	5	0	0	0	447	5	
49 広野町	0	0	0	0	0	0	0	
50 楢葉町	0	0	0	0	0	0	0	
51 富岡町	0	0	0	0	0	0	0	
52 川内村	0	0	0	0	0	0	0	
53 大熊町	0	0	0	0	0	0	0	
54 双葉町	0	0	0	0	0	0	0	
55 浪江町	0	0	0	0	0	0	0	
56 葛尾村	0	0	0	0	0	0	0	
(双葉郡計)	0	0	0	0	0	0	0	
57 新地町	3	3	0	0	0	163	0	
58 飯館村	0	0	0	0	0	0	0	
(相馬郡計)	3	3	0	0	0	163	0	
59 いわき市	28	27	0	1	0	826	△ 1	
合計	112	105	0	7	0	6,498	△ 17	

県内市町村別避難者(二次避難)の状況

平成23年5月25日(5月24日現在)

市町村	二次避難所 数(箇所)	前日との 比較	二次避難 者数(人)	前日との 比較	二次避難所 所在地	(左の人数)	備 考
福島市民	1	0	2	0	福島市	2	
川俣町	4	0	98	0	福島市	84	
					伊達市	14	
須賀川市民	1	0	1	0	矢吹町	1	
田村市民	11	0	112	0	田村市	42	
					三春町	70	
白河市民	5	0	12	0	白河市	8	
					西郷村	4	
相馬市民	1	0	5	0	福島市	5	
南相馬市民	114	0	3,074	0	福島市	2,438	
					二本松市	2	
					棚倉町	25	
					会津若松市	9	
					北塩原村	4	
					磐梯町	48	
					猪苗代町	28	
					檜枝岐村	34	
					南会津町	486	
広野町民	28	0	1,263	6	石川町	363	
					棚倉町	62	
					塙町	47	
					鮫川村	2	
					いわき市	789	
相葉町民	47	0	1,406	6	石川町	28	
					平田村	3	
					西郷村	3	
					矢祭町	18	
					会津若松市	725	
					会津美里町	73	
					下郷町	242	
					いわき市	314	
富岡町民	41	0	963	△ 3	福島市	50	
					郡山市	575	
					須賀川市	5	
					天栄村	9	
					平田村	7	
					三春町	83	
					白河市	73	
					泉崎村	6	
					矢吹町	104	
					鮫川村	2	
					磐梯町	13	
					猪苗代町	36	
川内村民	15	0	507	△ 1	郡山市	386	
					天栄村	2	
					三春町	2	
					白河市	21	
					泉崎村	96	
大熊町民	63	0	3,782	△ 17	郡山市	6	
					会津若松市	2,810	
					喜多方市	396	
					北塩原村	566	
					猪苗代町	4	
双葉町民	2	0	758	△ 1	西郷村	1	
					猪苗代町	757	
浪江町民	172	0	5,148	9	福島市	830	
					二本松市	1,079	
					棚倉町	9	
					北塩原村	868	
					磐梯町	347	
					猪苗代町	2,015	
葛尾村民	18	0	415	3	小野町	50	
					西郷村	2	
					西会津町	11	
					会津坂下町	92	
					柳津町	226	
					金山町	13	
					只見町	21	
飯舘村民	3	0	87	0	福島市	74	
					二本松市	13	
合計	526	0	17,633	2		17,633	

前日までの状況を取りまとめ

## 各班←住民避難・安全班

## 一次避難所受入状況一覧表【施設別】

CD	No.	市町村	避難所施設	定員	受入数	満室	空施設 (◇)	空き状況	電話番号
<b>県北計</b>				<b>23</b>	<b>1,617</b>	<b>0</b>	<b>0</b>	<b>3,213</b>	
<b>福島市</b>				<b>5</b>	<b>792</b>	<b>0</b>	<b>0</b>	<b>792</b>	
201	1	福島市	あづま総合運動公園	1,400	608			792	024-593-1111
201	2	福島市	ふくしま自治研修センター		63				024-593-5711
201	3	福島市	パルセイイざか		83				024-542-2121
201	4	福島市	野田町集会所		33				
201	5	福島市	蓬萊学習センター		5				024-549-1821
<b>二本松市</b>				<b>5</b>	<b>1,030</b>	<b>0</b>	<b>0</b>	<b>768</b>	
210	1	二本松市	二本松合同庁舎	50	27			23	0243-22-1127
210	2	二本松市	JICA二本松	300	153			147	0243-24-3200
210	3	二本松市	あだたら体育館	350	24			326	0243-24-2828
210	4	二本松市	城山第2体育館	230	23			207	0243-22-7055
210	5	二本松市	岳下住民センター婦人の家	100	35			65	
<b>伊達市</b>				<b>2</b>	<b>97</b>	<b>0</b>	<b>0</b>	<b>653</b>	
213	1	伊達市	梁川体育館	500	77			423	024-577-0403
213	2	伊達市	伊達ふれあいセンター	250	20			230	024-551-2247
<b>本宮市</b>				<b>0</b>	<b>0</b>	<b>0</b>	<b>0</b>	<b>0</b>	
<b>桑折町</b>				<b>0</b>	<b>0</b>	<b>0</b>	<b>0</b>	<b>0</b>	
<b>国見町</b>				<b>1</b>	<b>2</b>	<b>0</b>	<b>0</b>	<b>38</b>	
303	1	国見町	大木戸ふれあいセンター	40	2			38	024-585-5577
<b>川俣町</b>				<b>2</b>	<b>108</b>	<b>0</b>	<b>0</b>	<b>869</b>	
308	1	川俣町	旧おじま小(おじまふるさと交流館)	950	81			869	024-566-3297
308	2	川俣町	川俣町合宿所		27				

CD	No.	市町村	避難所施設	定員	受入数	満室	空施設 (◇)	空き状 況	電話番号
		<b>大玉村</b>		<b>8</b>	<b>440</b>	<b>356</b>	<b>0</b>	<b>0</b>	<b>93</b>
322	1	大玉村	フォレストパークあだたら	110	88			22	0243-48-2895
322	2	大玉村	アットホーム大玉	150	113			37	0243-48-2026
322	3	大玉村	大玉温泉 金泉閣	30	38				0243-48-2929
322	4	大玉村	西部ふれあいセンター	30	14			16	0243-48-4641
322	5	大玉村	北部ふれあいセンター	30	27			3	0243-48-3520
322	6	大玉村	東部ふれあいセンター	30	23			7	0243-48-3906
322	7	大玉村	大玉村地域包括支援センター	30	22			8	0243-48-3131
322	8	大玉村	大山公民館	30	31				0243-48-3136
<b>県中計</b>				<b>21</b>	<b>1,869</b>	<b>0</b>	<b>3</b>	<b>1,115</b>	
		<b>郡山市</b>		<b>10</b>	<b>1,342</b>	<b>0</b>	<b>0</b>	<b>285</b>	
203	1	郡山市	郡山養護学校	250	19			231	024-951-0247
203	2	郡山市	農業総合センター		83				024-958-1700
203	3	郡山市	郡山自然の家	100	66			34	024-957-2111
203	4	郡山市	林業研究センター	40	20			20	024-945-2160
203	5	郡山市	ビッグパレットふくしま		956				024-947-8010
203	6	郡山市	針生分館		6				024-932-9036
203	7	郡山市	富田東公民館		15				024-925-3355
203	8	郡山市	21世紀記念公園		17				024-924-2194
203	9	郡山市	総合福祉センター		30				024-924-2950
203	10	郡山市	郡山市青少年会館		130				080-2302-5365
		<b>須賀川市</b>		<b>1</b>	<b>85</b>	<b>0</b>	<b>0</b>	<b>0</b>	
207	1	須賀川市	須賀川アリーナ		85				
		<b>田村市</b>		<b>4</b>	<b>267</b>	<b>0</b>	<b>2</b>	<b>639</b>	
211	1	田村市	船引就業改善センター		36				0247-82-0257
211	2	田村市	船引町旧春山小学校	700	231			469	0247-82-0257
211	3	田村市	常葉公民館	170	0		◇	170	0247-77-2013
211	4	田村市	北移南移コミュニティプラザ		0		◇		電話なし
		<b>鏡石町</b>		<b>1</b>	<b>10</b>	<b>0</b>	<b>0</b>	<b>0</b>	
342	1	鏡石町	老人福祉センター		10				0248-62-2629
		<b>天栄村</b>		<b>0</b>	<b>0</b>	<b>0</b>	<b>0</b>	<b>0</b>	
		<b>石川町</b>		<b>1</b>	<b>9</b>	<b>0</b>	<b>0</b>	<b>41</b>	
501	1	石川町	母畑レークサイドセンター	50	9			41	

CD	No.	市町村	避難所施設	定員	受入数	満室	空施設 (◇)	空き状 況	電話番号
		玉川村		0	0	0	0	0	
		平田村		1	0	0	1	150	
503	1	平田村	平田村中央公民館	150	0		◇	150	0247-55-2131
		浅川町		0	0	0	0	0	
		古殿町		0	0	0	0	0	
		三春町		3	156	0	0	0	
521	1	三春町	町民体育館		78				0247-62-6212
521	2	三春町	三春の里		43				
521	3	三春町	いぶき		35				
		小野町		0	0	0	0	0	
		県南計		5	264	1	2	376	
		白河市		0	0	0	0	0	
		西郷村		2	280	1	0	276	
461	1	西郷村	太陽の国厚生センター他		136	満員			0248-25-3020
461	2	西郷村	那須甲子少年自然の家	400	124			276	0248-36-2331
		泉崎村		2	0	0	2	100	
464	1	泉崎村	中央公民館	40	0		◇	40	0248-53-2258
464	2	泉崎村	泉崎村保健福祉総合センター	60	0		◇	60	0248-54-1333
		中島村		1	4	0	0	0	
465	1	中島村	滑津避難所	4	4				0248-52-2890
		矢吹町		0	0	0	0	0	
		棚倉町		0	0	0	0	0	
		矢祭町		0	0	0	0	0	
		埴町		0	0	0	0	0	
		鮫川村		0	0	0	0	0	

CD	No.	市町村	避難所施設	定員	受入数	満室	空施設 (◇)	空き状 況	電話番号
会津計				18	462	0	1	3,072	
		会津若松市		2	89	0	0	361	
202	1	会津若松市	河東総合体育館	250	38			212	0242-75-5111
202	2	会津若松市	ふれあい体育館	200	51			149	0242-22-4772
		喜多方市		1	25	0	0	755	
208	1	喜多方市	押切川公園体育館	780	25			755	0241-24-5221
		北塩原村		0	0	0	0	0	
		西会津町		1	12	0	0	0	
405	1	西会津町	ロータスイン	12	12				0241-45-2215
		磐梯町		1	8	0	0	292	
407	1	磐梯町	リゾートイン磐梯	300	8			292	0242-74-1223
		猪苗代町		3	127	0	1	523	
408	1	猪苗代町	ばんだい荘		0		◇		0242-65-2711
408	2	猪苗代町	磐梯青少年交流の家	600	114			486	0242-62-2530
408	3	猪苗代町	昭和女子大会津キャンプ村	50	13			37	0242-65-2610
		会津坂下町		3	31	0	0	469	
421	1	会津坂下町	会津自然の家	200	15			185	0242-83-2480
421	2	会津坂下町	農村環境改善センター	100	9			91	0242-84-1505
421	3	会津坂下町	川西公民館(体育館)	200	7			193	0242-84-1533
		湯川村		1	16	0	0	56	
422	1	湯川村	ユースピアゆがわ	72	16			56	0241-27-8800
		柳津町		1	34	0	0	46	
423	1	柳津町	銀山荘	80	34			46	0241-42-3418
		三島町		0	0	0	0	0	
		金山町		0	0	0	0	0	
		昭和村		0	0	0	0	0	

CD	No.	市町村	避難所施設	定員	受入数	満室	空施設 (◇)	空き状 況	電話番号
		会津美里町		5	120	0	0	570	
447	1	会津美里町	新鶴構造改善センター	100	16			84	0242-78-3044
447	2	会津美里町	農村環境改善センター	230	31			199	0242-56-3042
447	3	会津美里町	旧赤沢小	150	21			129	
447	4	会津美里町	旧赤沢幼稚園	80	16			64	0242-54-2009
447	5	会津美里町	旧高田幼児保育園	130	36			94	
		南会津計		1	8	0	0		
		下郷町		0	0	0	0	0	
		檜枝岐村		0	0	0	0	0	
		只見町		0	0	0	0	0	
		南会津町		1	8	0	0	12	
368	1	南会津町	松ノ下多目的集会所	20	8			12	
		相双計		16	1,452	1	0		
		相馬市		8	842	0	0		
209	1	相馬市	中村第一小学校		39				0244-35-3168
209	2	相馬市	飯豊小学校体育館		39				0244-35-3209
209	3	相馬市	向陽中学校体育館		65				0244-35-2348
209	4	相馬市	スポーツアリーナそうま		92				0244-37-2309
209	5	相馬市	はまなす館(福祉センター)		342				0244-36-1905
209	6	相馬市	中村第二小学校		119				0244-35-2901
209	7	相馬市	中村第二中学校		60				0244-35-2901
209	8	相馬市	中村第一中学校		86				0244-35-2237
		広野町		0	0	0	0		
		楢葉町		0	0	0	0		
		川内村		0	0	0	0		
		新地町		3	163	1	0		
561	1	新地町	新地小学校	220	122	満員		98	0244-62-2006
561	2	新地町	駒ヶ嶺公民館	180	32			148	0244-62-3477
561	3	新地町	保健センター	150	9			141	0244-62-2096

CD	No.	市町村	避難所施設	定員	受入数	満室	空施設 (◇)	空き状 況	電話番号
		飯館村		0	0	0	0		
		南相馬市		5	447	0	0		
212	1	南相馬市	原町第一小学校(原町区)	552	106			446	0244-22-5166
212	2	南相馬市	デイサービス「ひまわり」	50	41			9	0244-46-1770
212	3	南相馬市	石神第一小学校	562	98			464	0244-22-2829
212	4	南相馬市	鹿島保健センター	60	58			2	0244-46-1451
212	5	南相馬市	原町第二中学校	854	144			710	0244-22-4188
		いわき計		28	826	0	1		
		いわき市		28	826	0	1		
204	1	いわき市	平工業高校		37				0246-28-8281
204	2	いわき市	四倉高校 第2体育館	300	58			242	0246-32-5111
204	3	いわき市	四倉高校 柔剣道場	200	23			177	0246-32-5111
204	4	いわき市	福島高専		16				0246-45-0705
204	5	いわき市	冷泉寺		3				0246-92-2631
204	6	いわき市	草野小学校		16				0246-34-2204
204	7	いわき市	中央台東小学校		40				0246-46-0630
204	8	いわき市	中央台南小学校		74				0246-31-1020
204	9	いわき市	江名小学校		34				0246-55-7042
204	10	いわき市	湯本第三小		14				0246-43-2442
204	11	いわき市	中央台公民館		22				0246-28-6800
204	12	いわき市	平体育館		130				0246-23-1499
204	13	いわき市	小名浜市民会館		17				0246-54-9174
204	14	いわき市	小名浜公民館		21				0246-54-1890
204	15	いわき市	泉公民館		23				0246-56-6045
204	16	いわき市	下神白三崎集会所		8				0246-54-4387
204	17	いわき市	勿来体育館		20				0246-63-5789
204	18	いわき市	南の森スポーツパーク		64				0246-62-9111
204	19	いわき市	内郷コミュニティセンター		67				0246-26-2271
204	20	いわき市	好間公民館	160	20			140	0246-36-2050
204	21	いわき市	田人ふれあい館	100	4			96	0246-69-2226
204	22	いわき市	勿来市民会館		26				0246-62-3145
204	23	いわき市	南大平集会所	30	0		◇	30	
204	24	いわき市	石住集会所	20	18			2	
204	25	いわき市	藤原公民館		13				
204	26	いわき市	高久公民館		14				
204	27	いわき市	常磐公民館		16				
204	28	いわき市	関船体育館		28				0246-44-2213
		総計			6,498				



平成23年5月25日  
原子力災害現地対策本部

福島第一原子力発電所から20～30km圏内の放射能モニタリング測定値(5月25日測定結果)

(単位:マイクロシーベルト/時)

測定場所 (福島第一原子力 発電所からの距離)		南相馬市原 町区高見町 付近	伊達郡川俣 町山木屋向 出山付近	双葉郡浪江 町下津島萱 深付近	田村市都路 町古道付近	双葉郡楢葉 町山田岡美し 森付近	双葉郡広野 町下北迫苗 代替付近	双葉郡川内 村下川内宮 渡付近	いわき市大久 町大久矢ノ目 沢付近	双葉郡葛尾 村上野川付 近
		測定エリア 番号	測定エリア 番号	測定エリア 番号	測定エリア 番号	測定エリア 番号	測定エリア 番号	測定エリア 番号	測定エリア 番号	測定エリア 番号
		80	46	79	41	45	71	43	44	21
		(25km北)	(34km西北 西)	(29km西北 西)	(21km西)	(20km南)	(23km南)	(22km西南 西)	(28km南南 西)	(31km西北 西)
5月24日	測定値	0.3	—	8.1	—	—	0.1	0.5	—	2.6
	測定時刻	(13:10)	—	(14:30)	—	—	(14:20)	(12:21)	—	(9:48)
5月25日	測定値	0.4	—	10.4	—	—	—	0.5	—	2.5
	測定時刻	(11:25)	—	(10:54)	—	—	—	(13:18)	—	(10:05)

(注)この表は、文部科学省原子力災害対策支援本部の発表資料から転記したものです。(平成23年5月25日19時現在)  
測定場所については、発表資料の地図データから推測したおおよそのものです。  
測定値については、それぞれの測定場所における直近のものです。

<<注記>> — については、本日19:00時点で報告がされていないエリアです。

本件に関する問い合わせ先  
文部科学省原子力災害対策支援本部  
03-5253-4111(内線4604、4605)



モニタリング1  
(7方部)

県内7方部 環境放射能測定結果(暫定値)

平成23年3月11日～3月31日

単位:  $\mu\text{Gy/h} \equiv \mu\text{Sv/h}$  (マイクログレイ/時間 $\equiv$ マイクロシーベルト/時間)

月日	測定時刻	県北		県中		県南	会津	南会津	相双	いわき
		福島市	郡山市①	郡山市②	白河市	会津若松市	南会津町	南相馬市	いわき市平	
平常値		0.04	0.04-0.06	0.04-0.06	0.04-0.05	0.04-0.05	0.02-0.04	0.05	0.05-0.06	
福島第一原発からの 方向及び距離		北西約63km	西約58km	西約58km	西南西約81km	西約98km	西南西約119km	北約24km	南南西約43km	
3月11日 (金)	18:00	—	—	—	0.05	—	—	—	—	—
	20:00	—	—	—	0.06	—	—	—	—	—
	22:00	—	—	—	0.06	—	—	—	—	—
3月12日 (土)	0:30	—	—	—	0.05	—	—	—	—	—
	3:00	—	—	—	0.06	—	—	—	—	—
	6:00	—	—	—	0.05	—	—	—	—	—
	8:00	—	—	—	0.06	—	—	—	—	—
	10:40	—	—	—	0.05	—	—	—	—	—
	15:30	—	—	—	0.06	—	—	—	—	—
	17:00	—	—	—	0.05	—	—	—	—	—
	17:46	—	—	—	—	—	—	—	0.82	—
	20:00	—	—	—	0.05	—	—	—	17.08	—
	21:00	—	—	—	—	—	—	—	20.00	—
	22:00	—	—	—	—	—	—	—	12.00	—
	22:57	—	—	—	—	—	—	—	11.20	—
	23:00	—	—	—	0.05	—	—	—	—	—
23:52	—	—	—	—	—	—	—	8.33	—	
3月13日 (日)	2:00	—	—	—	0.06	—	—	—	—	—
	3:40	—	—	—	0.05	—	—	—	—	—
	6:10	—	—	—	0.06	—	—	—	—	—
	7:00	—	—	—	0.06	0.06	0.06	—	0.08	—
	7:23	—	—	—	—	—	—	3.59	—	—
	8:00	0.04	—	—	0.06	0.06	0.05	—	0.08	—
	8:30	—	—	—	—	—	—	4.11	—	—
	9:00	0.05	—	—	0.06	0.05	0.06	—	0.09	—
	9:15	—	—	—	—	—	—	4.02	—	—
	10:00	0.04	—	—	0.06	0.06	0.05	—	0.08	—
	10:07	—	—	—	—	—	—	3.71	—	—
	10:57	—	—	—	—	—	—	3.68	0.08	—
	11:00	0.05	—	—	0.06	0.06	0.05	—	0.08	—
	12:00	0.04	—	—	0.06	0.06	0.05	—	0.07	—
	12:21	—	—	—	—	—	—	3.42	—	—
	13:00	0.06	0.06	—	0.06	0.06	0.05	—	0.08	—
	13:02	—	—	—	—	—	—	3.26	—	—
	14:00	0.08	0.06	—	0.06	0.06	0.05	3.21	0.08	—
	15:00	0.06	0.04	—	0.06	0.06	0.05	—	0.07	—
	15:05	—	—	—	—	—	—	4.21	—	—
	16:00	0.05	0.05	—	0.06	0.06	0.05	3.70	0.07	—
	17:00	0.05	0.05	—	0.06	0.07	0.05	—	0.07	—
	17:27	—	—	—	—	—	—	4.20	—	—
18:00	0.04	0.04	—	0.06	0.06	0.05	3.83	0.07	—	
19:00	0.05	0.05	—	0.09	0.07	0.06	—	—	—	
20:00	0.05	0.05	—	0.07	0.07	0.05	—	—	—	
21:00	0.05	0.05	—	0.07	0.07	0.05	—	—	—	
22:00	0.05	0.05	—	0.08	0.06	0.06	—	—	—	
23:00	0.05	0.05	—	0.07	0.06	0.06	—	—	—	

単位:  $\mu\text{Gy/h}$   $\approx$   $\mu\text{Sv/h}$  (マイクログレイ/時間  $\approx$  マイクロシーベルト/時間)

月日	測定時刻	県北	県中		県南	会津	南会津	相双	いわき
		福島市	郡山市①	郡山市②	白河市	会津若松市	南会津町	南相馬市	いわき市平
平常値		0.04	0.04-0.06	0.04-0.06	0.04-0.05	0.04-0.05	0.02-0.04	0.05	0.05-0.06
福島第一原発からの 方向及び距離		北西約63km	西約58km	西約58km	西南西約81km	西約98km	西南西約115km	北約24km	南南西約43km
3月14日 (月)	0:00	0.05	0.05	—	0.07	0.06	0.05	—	—
	1:00	0.05	0.05	—	—	0.06	0.05	—	—
	2:00	0.04	0.06	—	0.07	0.07	0.05	—	—
	3:00	0.04	0.05	—	—	0.06	0.05	—	—
	4:00	0.05	0.06	—	0.08	0.06	0.06	—	—
	5:00	0.05	0.05	—	—	0.07	0.05	3.43	—
	6:00	0.05	0.06	—	0.07	0.06	0.05	—	—
	7:00	0.04	0.05	—	0.06	0.06	0.05	—	—
	8:00	0.05	0.05	—	—	0.08	0.05	—	0.07
	9:00	0.05	0.05	—	0.06	0.07	0.04	—	0.09
	10:00	0.05	0.06	—	0.06	0.08	0.05	3.20	0.09
	11:00	0.05	0.05	—	0.06	0.06	0.05	—	0.08
	11:14	—	—	—	—	—	—	3.30	—
	12:00	0.05	0.05	—	0.06	0.06	0.05	3.39	0.08
	12:30	—	—	—	—	—	—	3.39	—
	12:40	—	—	—	—	—	—	3.30	—
	13:00	0.05	0.05	—	0.07	0.06	0.05	3.30	0.09
	14:00	0.05	0.05	—	0.06	0.06	0.05	3.13	0.09
	15:00	0.05	0.06	—	0.06	0.06	0.05	3.03	—
	16:00	0.04	0.05	—	0.06	0.06	0.05	2.97	0.09
	17:00	0.04	0.05	—	0.06	0.06	0.05	2.90	0.09
	18:00	0.05	0.06	—	0.06	0.06	0.05	2.85	0.08
	18:30	—	—	—	—	—	—	2.86	—
19:00	0.06	0.06	—	0.06	0.05	0.05	2.86	0.09	
19:30	—	—	—	—	—	—	2.84	—	
20:00	0.07	0.05	—	0.06	0.06	0.05	2.85	—	
20:30	—	—	—	—	—	—	2.84	—	
21:00	0.06	0.06	—	0.06	0.06	0.05	2.83	0.10	
21:30	—	—	—	—	—	—	2.81	—	
22:00	0.10	0.05	—	0.06	0.06	0.05	2.80	0.07	
22:30	—	—	—	—	—	—	2.78	—	
23:00	0.08	0.06	—	0.06	0.08	0.05	2.77	0.08	
23:30	—	—	—	—	—	—	2.76	—	

県内7方面 環境放射能測定結果(暫定値)

平成23年3月11日 ~ 3月31日

単位:  $\mu\text{Gy/h} \equiv \mu\text{Sv/h}$  (マイクログレイ/時間  $\equiv$  マイクロシーベルト/時間)

月日	測定時刻	県北	県中		県南	会津	南会津	相双	いわき
		福島市	郡山市①	郡山市②	白河市	会津若松市	南会津町	南相馬市	いわき市平
平常値		0.04	0.04-0.06	0.04-0.06	0.04-0.05	0.04-0.05	0.02-0.04	0.05	0.05-0.06
福島第一原発からの 方向及び距離		北西約63km	西約58km	西約58km	西南西約81km	西約98km	西南西約118km	北約24km	西南西約43km
3月15日 (火)	0:00	0.09	0.05	—	0.07	0.06	0.05	2.73	0.57
	0:30	—	—	—	—	—	—	2.76	—
	1:00	0.07	0.06	—	0.07	0.07	0.05	2.72	4.22
	1:30	—	—	—	—	—	—	2.73	—
	2:00	0.08	0.06	—	0.06	0.06	0.06	2.69	18.04
	3:00	0.09	0.05	—	0.06	0.07	0.05	2.67	13.28
	4:00	0.09	0.06	—	0.05	0.07	0.05	2.62	23.72
	5:00	0.08	0.06	—	0.06	0.07	0.05	2.60	9.57
	6:00	0.08	0.06	—	0.06	0.07	0.05	2.59	3.94
	7:00	0.08	0.06	—	0.06	0.07	0.05	2.57	9.30
	7:40	—	—	—	—	—	—	2.54	—
	8:00	0.07	0.06	—	0.06	0.07	0.05	2.54	2.77
	8:30	—	—	—	—	—	—	2.52	—
	9:00	0.09	0.06	—	0.06	0.07	0.05	2.51	2.59
	9:20	—	—	—	—	—	—	—	2.29
	9:30	—	—	—	—	—	—	2.50	—
	9:40	—	—	—	—	—	—	—	2.27
	10:00	0.06	0.05	—	0.06	0.07	0.05	2.49	2.23
	10:20	—	—	—	—	—	—	2.48	2.14
	10:30	—	—	—	—	—	—	2.48	—
	10:40	—	—	—	—	—	—	2.48	2.01
	10:50	—	—	—	—	—	—	2.47	—
	11:00	0.07	0.05	—	0.06	0.07	0.05	2.46	2.00
	11:10	—	—	—	—	—	—	2.46	—
	11:20	—	—	—	—	—	—	2.45	1.92
	11:30	—	—	—	0.06	—	—	2.46	1.92
	11:40	0.07	—	—	—	—	—	2.45	1.85
	11:50	0.06	—	—	—	—	—	2.45	—
	12:00	0.06	0.06	—	0.06	0.07	—	2.44	1.48
	12:10	0.06	—	—	—	—	—	2.44	—
12:20	0.06	—	—	—	—	—	2.45	1.48	
12:30	0.06	—	—	0.07	—	—	2.44	—	
12:40	0.06	—	—	—	—	—	2.43	1.51	
12:50	0.06	—	—	—	—	—	2.43	—	
13:00	0.05	0.06	—	0.44	0.06	—	2.43	1.69	
13:10	0.05	—	—	—	—	—	—	—	
13:15	—	—	—	4.04	—	—	2.42	—	
13:20	0.05	—	—	4.04	—	—	2.43	1.72	
13:30	0.05	—	—	5.02	—	—	2.42	—	
13:40	0.05	—	—	4.59	—	—	—	1.62	
13:50	0.05	—	—	4.31	—	—	—	—	
14:00	0.05	—	—	4.21	0.11	0.08	2.41	1.51	
14:05	—	8.26	—	—	—	—	—	—	
14:10	0.06	—	—	4.02	—	0.08	—	—	
14:20	0.06	5.57	—	3.63	—	—	—	1.49	
14:30	0.05	4.14	—	3.50	0.10	0.07	2.40	—	
14:40	0.07	3.80	—	3.52	—	—	—	1.46	
14:50	0.07	2.79	—	3.44	—	0.07	—	—	
15:00	0.08	3.58	—	3.38	0.16	0.07	2.44	1.33	
15:10	0.11	3.62	—	3.48	—	0.08	—	—	
15:20	0.11	4.31	—	3.57	—	0.09	—	1.21	
15:30	0.13	4.22	—	3.84	—	0.09	2.43	—	
15:40	0.21	3.70	—	4.02	0.15	0.09	—	1.27	
15:50	0.86	3.76	—	4.56	—	0.10	—	—	
16:00	1.75	3.81	—	5.02	0.14	0.10	2.43	1.39	
16:10	4.13	3.63	—	5.30	—	0.12	—	—	
16:20	7.24	3.71	—	5.37	0.12	0.17	—	1.43	
16:30	9.87	3.72	—	5.38	0.13	0.34	2.44	—	
16:40	13.58	—	—	5.74	0.18	0.54	—	1.36	

月 日	測定時刻	県北	県中		県南	会津	南会津	相双	いわき
		福島市	郡山市①	郡山市②	白河市	会津若松市	南会津町	南相馬市	いわき市平
平常値		0.04	0.04-0.06	0.04-0.06	0.04-0.05	0.04-0.05	0.02-0.04	0.05	0.05-0.06
福島第一原発からの 方向及び距離		北西約63km	西約58km	西約58km	西南西約81km	西約98km	西南西約115km	北約24km	南南西約43km
	16:50	17.14	3.77	—	5.72	0.18	0.55	—	—
	17:00	20.26	3.09	—	5.69	0.20	0.71	2.43	1.23
	17:10	22.30	3.09	—	5.55	—	0.94	—	—
	17:20	21.72	3.18	—	6.28	0.43	1.08	—	1.23
	17:30	22.52	3.17	—	6.75	0.61	1.06	2.43	—
	17:40	22.68	3.27	—	6.73	0.83	1.00	—	1.27
	17:50	23.12	3.42	—	6.77	0.89	0.97	—	—
	18:00	23.18	3.54	—	6.70	1.02	0.93	2.46	1.32
	18:10	23.94	3.62	—	6.73	1.12	0.95	2.47	—
	18:20	23.96	3.37	—	6.78	1.07	0.96	2.66	1.19
	18:30	24.18	3.40	—	6.89	0.97	0.98	2.69	—
	18:40	24.24	3.40	—	6.75	1.04	0.97	2.78	1.27
	18:50	24.00	3.40	—	6.82	1.02	0.91	2.86	—
	19:00	23.88	3.44	—	6.87	1.12	0.88	3.05	1.30
	19:10	23.86	3.46	—	6.85	1.07	0.81	4.31	—
	19:20	24.04	3.49	—	6.91	1.07	0.76	4.74	—
	19:30	24.08	3.47	—	6.93	1.05	0.68	4.96	—
	19:40	23.70	3.49	—	6.92	1.13	0.66	4.83	—
	19:50	23.40	3.45	—	7.01	1.12	0.63	4.73	—
	20:00	22.00	3.48	—	7.24	1.18	0.59	4.62	1.12
	20:10	21.70	3.49	—	7.01	1.27	0.58	4.54	—
	20:20	22.00	3.48	—	7.12	1.28	0.52	4.50	—
	20:30	22.20	3.52	—	7.20	1.14	0.53	4.49	—
	20:40	22.20	3.51	—	7.12	1.16	0.49	4.51	—
	20:50	22.60	3.49	—	7.67	1.14	0.49	4.51	—
	21:00	22.80	3.50	—	7.56	1.18	0.45	4.56	1.34
	21:10	22.90	3.54	—	7.30	1.17	0.41	4.60	—
	21:20	23.00	3.57	—	7.30	1.31	0.37	4.66	—
	21:30	23.10	3.54	—	7.30	1.45	0.34	4.64	—
	21:40	23.00	3.54	—	7.30	2.16	0.31	4.65	—
	21:50	21.60	3.55	—	7.20	2.33	0.28	4.68	—
	22:00	20.70	3.51	—	7.20	2.39	0.26	4.89	1.41
	22:10	19.90	3.50	—	6.90	2.52	0.24	5.15	—
	22:20	19.70	3.50	—	6.90	2.57	0.22	4.91	—
	22:30	19.50	3.53	—	6.90	2.30	0.24	4.77	1.20
	22:40	19.60	3.52	—	7.70	1.82	0.24	4.65	1.23
	22:50	19.40	3.53	—	7.40	1.98	0.24	4.53	1.17
	23:00	20.40	3.54	—	7.20	2.04	0.26	4.46	1.23
	23:10	22.20	3.52	—	7.30	1.99	0.29	4.32	1.40
	23:20	23.90	3.41	—	7.00	1.97	0.28	—	1.33
	23:30	23.60	3.26	—	7.20	2.03	0.26	4.18	1.09
	23:40	22.70	3.11	—	7.00	2.05	0.27	—	1.09
	23:50	21.90	3.02	—	5.10	2.17	0.23	—	1.06

単位:  $\mu\text{Gy/h} \sim \mu\text{Sv/h}$  (マイクログレイ/時間  $\sim$  マイクロシーベルト/時間)

月日	測定時刻	県北	県中		県南	会津	南会津	相双	いわき
		福島市	郡山市①	郡山市②	白河市	会津若松市	南会津町	南相馬市	いわき市平
平常値		0.04	0.04-0.06	0.04-0.06	0.04-0.05	0.04-0.05	0.02-0.04	0.05	0.05-0.06
福島第一原発からの 方向及び距離		北西約63km	西約58km	西約58km	西南西約81km	西約98km	西南西約118km	北約24km	南南西約43km
3月16日 (水)	0:00	21.40	2.92	—	4.30	2.22	0.21	3.97	1.06
	0:10	21.00	2.86	—	4.00	—	0.21	3.95	1.25
	0:20	21.20	2.85	—	3.30	1.26	0.20	3.90	1.24
	0:30	20.80	2.82	—	3.80	1.25	0.22	3.86	1.25
	0:40	20.80	2.83	—	3.50	1.22	0.23	3.84	1.05
	0:50	21.00	2.88	—	3.80	1.18	0.25	3.81	1.09
	1:00	20.80	2.86	—	3.80	1.17	0.25	3.76	1.03
	1:10	20.50	2.86	—	—	1.15	0.24	3.72	1.23
	1:20	20.70	2.82	—	3.80	1.12	0.26	3.72	1.24
	1:30	20.10	2.78	—	—	1.11	0.24	3.73	1.20
	1:40	19.80	2.77	—	3.80	1.12	0.22	3.73	1.06
	1:50	18.80	2.77	—	—	1.10	0.20	3.74	1.00
	2:00	19.40	2.80	—	3.90	1.15	0.19	3.76	0.98
	2:10	19.20	2.78	—	—	1.01	0.16	3.75	1.24
	2:20	18.90	2.73	—	4.00	0.85	0.13	3.75	2.16
	2:30	18.90	2.75	—	—	0.82	0.13	3.75	4.56
	2:40	17.90	2.74	—	4.10	0.82	0.13	3.79	4.55
	2:50	17.70	2.74	—	—	0.79	0.13	3.81	4.16
	3:00	18.60	2.73	—	4.10	0.79	0.13	3.78	4.01
	3:10	17.70	2.72	—	—	0.79	0.12	3.77	4.41
	3:20	17.60	2.72	—	4.10	0.78	0.11	3.77	3.75
	3:30	18.40	2.72	—	—	0.79	0.11	3.75	3.44
	3:40	17.90	2.70	—	4.10	0.77	0.11	3.77	5.13
	3:50	17.80	2.69	—	—	0.75	0.11	3.75	5.72
4:00	18.50	2.66	—	4.10	0.66	0.12	3.76	5.45	
4:10	18.00	2.67	—	4.10	0.63	0.12	3.73	4.10	
4:20	17.90	2.69	—	4.10	0.64	0.12	3.71	3.44	
4:30	18.70	2.69	—	4.10	0.64	0.12	3.72	2.85	
4:40	18.30	2.70	—	4.10	0.63	0.12	3.72	2.79	
4:50	18.50	2.73	—	4.10	0.64	0.12	3.74	2.58	
5:00	18.70	2.72	—	4.10	0.67	0.11	3.75	2.42	
5:10	18.60	2.74	—	4.10	0.69	0.11	3.76	2.17	
5:20	18.50	2.74	—	4.10	0.67	0.11	3.77	2.09	
5:30	18.70	2.75	—	4.20	0.68	0.11	3.79	2.04	
5:40	18.80	2.77	—	4.20	0.68	0.11	3.80	1.90	
5:50	18.30	2.80	—	4.10	0.68	0.11	3.82	1.80	
6:00	18.90	2.82	—	4.10	0.64	0.12	3.82	1.81	
6:10	18.80	2.84	—	4.20	0.66	0.11	3.84	2.00	
6:20	19.00	2.82	—	4.20	0.64	0.11	3.84	2.05	
6:30	19.10	2.84	—	4.20	0.65	0.10	3.85	1.92	
6:40	19.20	2.85	—	4.20	0.67	0.11	3.85	1.75	
6:50	19.20	2.84	—	4.00	0.65	0.11	3.87	1.71	
7:00	19.20	2.82	—	4.00	0.68	0.11	3.88	1.69	
7:10	19.20	2.83	—	—	0.68	0.11	3.88	1.86	
7:20	19.60	2.86	—	—	0.68	0.10	3.90	1.86	
7:30	19.80	2.87	—	4.10	0.66	0.11	3.91	1.84	
7:40	19.80	2.86	—	—	0.68	0.11	3.93	1.68	
7:50	19.90	2.87	—	—	0.68	0.11	3.95	1.54	
8:00	20.00	2.88	—	4.10	0.59	0.11	3.95	1.50	
8:10	19.70	2.87	—	—	0.66	0.11	3.95	1.44	
8:20	19.80	2.90	—	—	0.66	0.11	3.96	1.50	
8:30	19.80	2.96	—	4.10	0.62	0.11	3.98	1.47	
8:40	19.70	3.00	—	—	0.62	0.12	3.99	1.56	
8:50	19.80	2.90	—	—	0.63	0.11	4.00	1.59	
9:00	19.80	2.90	—	4.10	0.63	0.11	4.00	1.54	
9:10	19.70	2.89	—	—	0.62	0.11	4.01	1.44	
9:20	19.90	3.11	—	—	0.65	0.10	4.02	1.43	
9:30	20.10	3.09	—	4.10	0.62	0.11	4.04	1.34	
9:40	20.00	2.89	—	—	0.58	0.11	4.03	1.31	

単位:  $\mu\text{Gy/h}$   $\equiv$   $\mu\text{Sv/h}$  (マイクログレイ/時間  $\equiv$  マイクロシーベルト/時間)

月日	測定時刻	県北	県中		県南	会津	南会津	相双	いわき
		福島市	郡山市①	郡山市②	白河市	会津若松市	南会津町	南相馬市	いわき市平
平常値		0.04	0.04-0.06	0.04-0.06	0.04-0.05	0.04-0.05	0.02-0.04	0.05	0.05-0.06
福島第一原発からの 方向及び距離		北西約63km	西約58km	西約58km	西南西約81km	西約98km	西南西約115km	北約24km	南南西約43km
	9:50	19.60	2.89	—	—	0.61	0.11	4.02	1.29
	10:00	19.20	3.00	—	4.00	0.60	0.11	4.03	1.20
	10:10	19.30	3.02	—	—	0.63	0.11	4.03	1.27
	10:20	19.30	2.98	—	—	0.60	0.11	4.03	1.30
	10:30	18.80	3.00	—	3.90	0.60	0.11	4.04	1.27
	10:40	19.00	3.00	—	—	0.59	0.11	4.03	1.32
	10:50	19.20	2.81	—	—	0.63	0.10	4.03	18.78
	11:00	18.60	2.97	—	3.90	0.61	0.10	4.05	8.35
	11:10	18.70	2.90	—	—	0.58	0.10	4.04	6.02
	11:20	18.80	2.99	—	—	0.61	0.10	4.02	4.03
	11:30	18.40	2.89	—	3.90	0.61	0.10	4.00	3.71
	11:40	18.50	2.79	—	—	0.59	0.11	4.00	3.67
	11:50	18.30	2.91	—	—	0.58	0.10	4.00	3.79
	12:00	18.40	2.96	—	4.00	0.61	0.11	3.99	3.81
	12:10	18.60	2.92	—	—	0.61	0.11	3.97	3.69
	12:20	18.50	2.93	—	—	0.57	0.11	3.96	3.73
	12:30	18.80	2.95	—	3.90	0.59	0.11	3.86	3.37
	12:40	18.20	2.99	—	—	0.58	0.11	3.74	2.64
	12:50	18.30	2.92	—	—	0.58	0.10	3.71	2.62
	13:00	18.10	2.82	—	4.00	0.59	0.10	3.68	2.50
	13:10	18.40	2.84	—	—	0.61	0.11	3.68	2.49
	13:20	18.70	2.87	—	—	0.59	0.10	3.68	2.40
	13:30	18.40	2.93	—	4.00	0.60	0.10	3.73	2.27
	13:40	18.60	2.88	—	3.90	0.57	0.09	3.77	2.33
	13:50	18.30	2.92	—	3.90	0.59	0.11	3.78	2.30
	14:00	18.40	2.89	—	3.90	0.59	0.10	3.76	2.30
	14:10	18.40	2.91	—	3.90	0.58	0.10	3.73	2.11
	14:20	18.40	2.95	—	3.90	0.57	0.11	3.72	2.08
	14:30	18.30	2.95	—	3.90	0.57	0.11	3.72	1.97
	14:40	—	2.86	—	3.90	0.56	0.10	3.74	2.09
	14:50	—	2.92	—	3.80	0.58	0.11	3.72	2.05
	15:00	17.90	2.90	—	3.80	0.59	0.10	3.71	2.04
	15:10	19.10	2.91	—	3.90	0.57	0.10	3.70	1.95
	15:20	19.00	2.95	—	3.90	0.61	0.11	3.70	1.95
	15:30	18.70	3.02	—	3.80	0.60	0.10	3.69	1.95
	15:40	19.00	3.00	—	—	0.57	0.10	3.69	1.94
	15:50	19.10	2.99	—	3.80	0.57	0.11	3.68	1.97
	16:00	18.80	3.11	—	3.80	0.58	0.10	3.67	1.96
	17:00	15.50	3.18	—	3.70	0.44	0.11	3.66	1.87
	18:00	14.60	2.94	—	3.30	0.43	0.11	3.63	1.74
	19:00	14.70	2.96	—	3.40	0.44	0.11	3.61	1.64
	20:00	16.40	2.91	—	3.40	0.44	0.11	3.57	1.67
	21:00	15.00	2.79	—	3.20	0.44	0.11	3.54	1.54
	22:00	14.60	2.84	—	3.20	0.44	0.11	3.53	1.53
	23:00	14.80	2.75	—	3.40	0.55	0.10	3.51	1.50



単位:  $\mu\text{Gy/h} = \mu\text{Sv/h}$  (マイクログレイ/時間 = マイクロシーベルト/時間)

月日	測定時刻	県北	県中		県南	会津	南会津	相双	いわき
		福島市	郡山市①	郡山市②	白河市	会津若松市	南会津町	南相馬市	いわき市平
平常値		0.04	0.04-0.06	0.04-0.06	0.04-0.05	0.04-0.05	0.02-0.04	0.05	0.05-0.06
福島第一原発からの 方向及び距離		北西約63km	西約58km	西約58km	西南西約81km	西約98km	西南西約115km	北約24km	南南西約43km
3月17日 (木)	0:00	14.40	2.84	—	3.60	0.56	0.10	3.48	1.46
	1:00	13.80	2.62	—	3.40	0.57	0.10	3.47	1.46
	2:00	14.80	2.78	—	3.30	0.57	0.10	3.44	1.47
	3:00	13.50	2.65	—	3.30	0.57	0.10	3.42	1.49
	4:00	14.00	2.59	—	3.40	0.55	0.09	3.39	1.43
	5:00	14.00	2.50	—	3.60	0.57	0.10	3.37	1.47
	6:00	13.40	2.56	—	3.40	0.55	0.10	3.34	1.54
	7:00	13.80	2.60	—	3.70	0.54	0.10	3.34	1.42
	8:00	13.40	2.75	—	3.40	0.54	0.10	3.34	1.39
	9:00	13.90	2.71	—	3.30	0.54	0.10	3.34	1.25
	10:00	12.50	2.78	—	3.30	0.54	0.10	3.32	1.23
	11:00	12.90	2.88	—	3.20	0.52	0.10	3.32	1.15
	12:00	12.50	2.88	—	3.10	0.42	0.10	3.40	1.18
	13:00	12.20	2.96	—	3.10	0.41	0.10	3.25	1.20
	14:00	12.30	3.66	—	3.10	0.41	0.10	3.26	1.13
	15:00	13.40	3.75	—	3.00	0.40	0.10	3.11	1.20
	16:00	13.10	2.98	—	3.00	0.54	0.10	3.06	1.21
	17:00	12.30	2.88	—	3.00	0.50	0.09	3.03	1.20
	18:00	12.50	2.90	—	3.00	0.52	0.09	2.98	1.21
	19:00	12.50	2.90	—	2.90	0.50	0.09	2.97	1.13
20:00	12.20	2.93	—	2.90	0.51	0.10	2.94	1.13	
21:00	12.70	2.89	—	2.90	0.51	0.09	2.93	1.19	
22:00	12.90	2.89	—	2.90	0.51	0.09	2.91	1.15	
23:00	12.50	2.86	—	2.90	0.50	0.09	2.89	1.18	
3月18日 (金)	0:00	12.70	2.83	—	2.90	0.52	0.09	2.87	1.17
	1:00	12.10	2.83	—	3.00	0.47	0.10	2.86	1.19
	2:00	12.30	2.78	—	2.80	0.46	0.09	2.83	1.17
	3:00	12.20	2.77	—	2.80	0.46	0.09	2.81	1.13
	4:00	12.40	2.78	—	2.80	0.44	0.10	2.78	1.12
	5:00	12.30	2.75	—	2.80	0.44	0.09	2.77	1.14
	6:00	12.10	2.74	—	2.80	0.44	0.09	2.75	1.12
	7:00	12.20	2.72	—	2.80	0.43	0.09	2.76	1.11
	8:00	11.20	2.64	—	2.70	0.43	0.10	2.75	1.08
	9:00	11.70	2.68	—	2.80	0.42	0.09	2.72	1.07
	10:00	10.70	2.61	—	2.80	0.47	0.09	2.73	1.07
	11:00	11.00	2.56	—	2.70	0.42	0.10	2.73	1.06
	12:00	11.10	2.54	—	2.70	0.42	0.09	2.80	1.06
	13:00	10.60	2.44	—	2.70	0.43	0.09	2.74	0.99
	14:00	11.00	2.45	—	2.90	0.42	0.10	2.76	0.98
	15:00	11.20	2.40	—	2.60	0.42	0.09	3.38	0.98
	16:00	10.70	2.45	—	2.60	0.45	0.09	3.54	0.99
	17:00	10.50	2.48	—	2.60	0.45	0.09	3.33	1.01
	18:00	11.10	2.48	—	2.60	0.45	0.10	7.29	1.06
	19:00	10.90	2.47	—	2.50	0.44	0.09	5.87	1.05
20:00	10.80	2.46	—	2.50	0.42	0.09	5.44	1.00	
21:00	10.80	2.45	—	2.40	0.44	0.09	3.95	1.09	
22:00	11.10	2.42	—	2.40	0.43	0.09	3.45	1.05	
23:00	10.90	2.43	—	2.40	0.45	0.09	3.26	1.10	

県内7方部 環境放射能測定結果(暫定値)

平成23年3月11日～3月31日

単位:  $\mu\text{Gy/h}$   $\equiv$   $\mu\text{Sv/h}$  (マイクログレイ/時間  $\equiv$  マイクロシーベルト/時間)

月日	測定時刻	県北	県中		県南	会津	南会津	相双	いわき
		福島市	郡山市①	郡山市②	白河市	会津若松市	南会津町	南相馬市	いわき市平
平常値		0.04	0.04-0.06	0.04-0.06	0.04-0.05	0.04-0.05	0.02-0.04	0.05	0.05-0.06
福島第一原発からの 方向及び距離		北西約63km	西約58km	西約58km	西南西約81km	西約98km	西南西約115km	北約24km	南南西約43km
3月19日 (土)	0:00	11.10	2.40	—	2.50	0.42	0.10	3.16	1.05
	1:00	10.20	2.30	—	2.50	0.44	0.09	3.07	1.04
	2:00	10.60	2.31	—	2.50	0.45	0.10	2.99	1.11
	3:00	10.60	2.29	—	2.50	0.46	0.09	2.94	1.10
	4:00	10.60	2.32	—	2.60	0.43	0.10	2.91	1.02
	5:00	10.20	2.15	—	2.70	0.44	0.09	2.88	1.07
	6:00	10.40	2.30	—	2.60	0.43	0.09	2.85	1.01
	7:00	10.30	2.26	—	2.70	0.44	0.09	2.80	1.04
	8:00	10.40	2.22	—	2.50	0.43	0.09	2.83	0.89
	9:00	9.80	2.18	—	2.40	0.44	0.09	2.99	0.94
	10:00	10.40	2.21	—	2.40	0.36	0.09	3.31	0.94
	11:00	10.10	2.20	—	2.40	0.38	0.09	5.48	0.92
	12:00	10.20	2.14	—	2.40	0.39	0.10	3.76	0.91
	13:00	10.10	2.07	—	2.40	0.37	0.09	3.47	0.85
	14:00	10.30	2.10	—	2.40	0.37	0.09	3.25	0.86
	15:00	9.70	2.10	—	2.40	0.37	0.09	3.04	0.86
	16:00	9.70	2.08	—	2.40	0.39	0.09	2.82	0.86
	17:00	9.00	2.68	—	2.30	0.38	0.09	2.79	0.83
	18:00	9.80	2.64	—	2.30	0.34	0.09	2.75	0.87
	19:00	9.20	2.60	—	2.20	0.35	0.09	2.73	0.75
	20:00	9.40	2.63	—	2.20	0.35	0.09	2.70	0.85
	21:00	9.21	2.63	—	2.20	0.35	0.09	2.69	0.86
	22:00	9.76	2.59	—	2.20	0.38	0.09	2.66	0.86
23:00	9.66	2.58	—	2.20	0.37	0.09	2.63	0.85	
3月20日 (日)	0:00	9.31	2.54	—	2.20	0.38	0.08	2.61	0.86
	1:00	10.10	2.53	—	2.20	0.38	0.08	2.60	0.86
	2:00	9.13	2.50	—	2.10	0.38	0.09	2.59	0.85
	3:00	9.63	2.52	—	2.20	0.37	0.09	2.56	0.86
	4:00	9.23	2.53	—	2.10	0.39	0.09	2.55	0.83
	5:00	9.71	2.57	—	2.10	0.37	0.08	2.54	0.83
	6:00	9.33	2.51	—	2.10	0.37	0.08	2.53	0.87
	7:00	9.42	2.45	—	2.10	0.36	0.08	2.55	0.88
	8:00	9.31	2.41	—	2.10	0.35	0.09	2.56	0.87
	9:00	9.17	2.47	—	2.10	0.35	0.09	2.55	0.89
	10:00	8.98	2.43	—	2.00	0.37	0.09	2.53	0.82
	11:00	8.47	2.41	—	2.10	0.36	0.09	2.51	0.83
	12:00	8.97	2.39	—	2.00	0.36	0.09	2.49	0.81
	13:00	8.69	2.40	—	2.00	0.36	0.09	2.44	0.79
	14:00	8.49	2.39	—	2.00	0.38	0.09	2.42	0.82
	15:00	8.67	2.36	—	2.00	0.36	0.09	2.40	0.83
	16:00	8.35	2.39	—	1.90	0.36	0.09	2.38	0.83
	17:00	8.47	2.37	—	2.00	0.36	0.09	6.78	0.83
	18:00	8.54	2.33	—	1.80	0.33	0.10	3.01	0.75
	19:00	8.85	2.34	—	1.90	0.34	0.09	2.79	0.80
	20:00	8.33	2.41	—	1.90	0.35	0.10	2.73	0.83
	21:00	8.22	2.47	—	1.80	0.35	0.10	2.73	0.86
	22:00	8.13	2.55	—	1.80	0.35	0.10	2.97	0.83
23:00	8.44	2.54	—	1.90	0.32	0.09	2.59	0.82	

単位:  $\mu\text{Gy/h} \equiv \mu\text{Sv/h}$  (マイクログレイ/時間 $\equiv$ マイクロシーベルト/時間)

月日	測定時刻	県北	県中		県南	会津	南会津	相双	いわき
		福島市	郡山市①	郡山市②	白河市	会津若松市	南会津町	南相馬市	いわき市平
平常値		0.04	0.04-0.06	0.04-0.06	0.04-0.05	0.04-0.05	0.02-0.04	0.05	0.05-0.06
福島第一原発からの方向及び距離		北西約63km	西約58km	西約58km	西南西約81km	西約98km	西南西約115km	北約24km	南南西約43km
3月21日 (月)	0:00	7.94	2.54	—	1.80	0.36	0.09	2.52	0.73
	1:00	8.03	2.54	—	1.80	0.35	0.10	2.48	0.82
	2:00	8.06	2.50	—	1.80	0.32	0.09	2.46	0.83
	3:00	8.01	2.47	—	1.80	0.31	0.09	2.47	0.83
	4:00	7.65	2.40	—	1.80	0.31	0.09	2.43	0.85
	5:00	7.56	2.40	—	1.80	0.32	0.09	2.89	1.10
	6:00	7.84	2.38	—	1.80	0.29	0.09	2.93	1.16
	7:00	7.74	2.39	—	1.80	0.32	0.09	2.93	1.32
	8:00	7.35	2.03	—	1.70	0.28	0.10	2.54	1.07
	9:00	7.39	1.99	—	1.70	0.31	0.10	2.70	2.34
	10:00	7.57	1.96	—	1.60	0.34	0.10	2.42	3.64
	11:00	7.54	1.98	—	1.60	0.30	0.10	2.39	6.00
	12:00	7.47	2.01	—	1.60	0.33	0.10	2.36	5.04
	13:00	7.52	2.00	—	1.60	0.34	0.09	2.45	3.75
	14:00	7.41	1.98	—	1.60	0.34	0.10	2.20	2.87
	15:00	7.34	1.87	—	1.60	0.33	0.09	2.12	2.75
	16:00	7.26	1.88	—	1.60	0.33	0.11	2.00	2.45
	17:00	7.13	1.91	—	1.50	0.33	0.09	1.97	2.26
	18:00	7.25	1.91	—	1.60	0.34	0.10	1.97	2.18
	19:00	7.51	1.94	—	1.60	0.32	0.10	1.95	2.16
	20:00	7.47	1.93	—	1.60	0.33	0.10	1.94	2.09
	21:00	7.35	1.93	—	1.60	0.32	0.10	1.94	2.27
	22:00	7.11	1.95	—	1.60	0.34	0.10	1.95	2.17
	23:00	7.10	1.96	—	1.60	0.33	0.09	1.93	2.08
3月22日 (火)	0:00	7.19	1.92	—	1.60	0.33	0.10	1.92	2.14
	1:00	6.96	1.94	—	1.60	0.52	0.08	1.92	2.35
	2:00	7.06	1.89	—	1.60	0.53	0.09	1.91	2.10
	3:00	7.08	1.90	—	1.60	0.54	0.10	1.90	2.04
	4:00	6.99	1.93	—	1.50	0.55	0.10	1.89	2.39
	5:00	6.99	1.86	—	1.50	0.52	0.09	1.87	2.45
	6:00	6.88	1.84	—	1.50	0.54	0.09	1.86	2.23
	7:00	6.65	1.82	—	1.40	0.53	0.10	1.85	2.52
	8:00	6.44	1.79	—	1.40	0.54	0.09	1.85	2.24
	9:00	6.50	1.72	—	1.50	0.53	0.10	1.86	2.15
	10:00	6.22	1.75	—	1.40	0.54	0.10	1.82	1.94
	11:00	6.53	1.73	—	1.40	0.51	0.10	1.81	1.87
	12:00	6.51	1.77	—	1.50	0.51	0.09	1.81	1.88
	13:00	6.09	1.77	—	1.40	0.50	0.09	1.79	1.84
	14:00	6.24	1.78	—	1.50	0.52	0.09	1.78	1.84
	15:00	6.34	1.71	—	1.50	0.51	0.09	1.79	1.78
	16:00	6.08	1.78	—	1.50	0.49	0.10	1.78	2.16
	17:00	6.13	1.80	—	1.40	0.48	0.09	1.76	1.83
	18:00	6.38	1.76	—	1.40	0.54	0.10	1.74	1.98
	19:00	6.85	1.79	—	1.40	0.49	0.09	1.74	1.86
	20:00	6.65	1.72	—	1.40	0.49	0.09	1.73	2.00
	21:00	6.12	1.69	—	1.50	0.47	0.09	1.72	2.05
	22:00	5.85	1.61	—	1.40	0.44	0.09	1.66	1.90
	23:00	5.48	1.58	—	1.40	0.44	0.09	1.60	1.84

単位:  $\mu\text{Gy/h} \approx \mu\text{Sv/h}$  (マイクログレイ/時間  $\approx$  マイクロシーベルト/時間)

月日	測定時刻	県北	県中		県南	会津	南会津	相双	いわき
		福島市	郡山市①	郡山市②	白河市	会津若松市	南会津町	南相馬市	いわき市平
平常値		0.04	0.04-0.06	0.04-0.06	0.04-0.05	0.04-0.05	0.02-0.04	0.05	0.05-0.06
福島第一原発からの方向及び距離		北西約63km	西約58km	西約58km	西南西約81km	西約98km	西南西約115km	北約24km	南西約43km
3月23日 (水)	0:00	5.77	1.57	—	1.40	0.42	0.09	1.58	1.70
	1:00	5.80	1.59	—	1.40	0.44	0.09	1.55	1.69
	2:00	5.70	1.62	—	1.40	0.46	0.09	1.54	1.71
	3:00	5.79	1.64	—	1.40	0.46	0.09	1.54	1.82
	4:00	5.83	1.60	—	1.40	0.46	0.09	1.55	1.80
	5:00	6.09	1.60	—	1.40	0.46	0.08	1.55	1.86
	6:00	5.84	1.64	—	1.40	0.47	0.09	1.55	1.78
	7:00	5.63	1.66	—	1.50	0.46	0.09	1.56	1.81
	8:00	5.90	1.63	—	1.30	0.45	0.09	1.57	1.73
	9:00	5.79	1.61	—	1.30	0.43	0.09	1.57	1.50
	10:00	5.84	1.66	—	1.40	0.41	0.08	1.58	1.52
	11:00	5.73	1.64	—	1.40	0.44	0.09	1.58	1.83
	12:00	5.79	1.65	—	1.40	0.46	0.09	1.59	1.81
	13:00	5.20	1.61	—	1.40	0.42	0.09	1.58	1.72
	14:00	5.19	1.63	—	1.40	0.43	0.09	1.58	1.58
	15:00	5.49	1.62	—	1.40	0.43	0.09	1.60	1.61
	16:00	5.13	1.60	—	1.40	0.41	0.09	1.56	1.60
	17:00	5.12	1.47	—	1.40	0.42	0.09	1.53	1.60
	18:00	5.48	1.60	—	1.30	0.43	0.09	1.50	1.59
	19:00	5.59	1.58	—	1.30	0.39	0.09	1.47	1.62
	20:00	5.53	1.55	—	1.20	0.37	0.09	1.46	1.63
	21:00	5.21	1.54	—	1.30	0.40	0.10	1.44	1.62
	22:00	5.32	1.54	—	1.30	0.40	0.09	1.44	1.59
23:00	5.27	1.53	—	1.20	0.36	0.09	1.42	1.65	
3月24日 (木)	0:00	5.26	1.50	—	1.30	0.34	0.09	1.42	1.69
	1:00	5.20	1.54	—	1.30	0.42	0.09	1.42	1.69
	2:00	5.43	1.50	—	1.30	0.41	0.09	1.40	1.65
	3:00	5.26	1.49	—	1.30	0.46	0.09	1.40	1.61
	4:00	5.24	1.52	—	1.30	0.40	0.09	1.39	1.61
	5:00	5.22	1.51	—	1.30	0.41	0.09	1.39	1.54
	6:00	5.36	1.45	—	1.30	0.39	0.09	1.38	1.61
	7:00	5.11	1.48	—	1.20	0.39	0.09	1.38	1.62
	8:00	5.21	1.43	—	1.20	0.38	0.09	1.41	1.51
	9:00	4.96	1.45	—	1.20	0.39	0.08	1.42	1.39
	10:00	4.79	1.45	—	1.20	0.40	0.09	2.57	1.37
	11:00	4.75	1.42	—	1.20	0.40	0.09	2.45	1.31
	12:00	4.73	1.40	—	1.20	0.37	0.09	2.05	1.29
	13:00	4.64	1.41	—	1.10	0.38	0.09	1.89	1.41
	14:00	4.76	1.38	—	1.10	0.39	0.09	1.78	1.47
	15:00	4.68	1.41	—	1.10	0.38	0.09	1.88	1.44
	16:00	4.73	1.43	3.78	1.10	0.38	0.08	1.88	1.44
	17:00	4.52	1.40	3.91	1.10	0.39	0.08	2.18	1.42
	18:00	4.92	1.43	3.83	1.10	0.39	0.09	1.86	1.44
	19:00	4.61	1.40	3.84	1.10	0.40	0.09	1.71	1.40
	20:00	4.77	1.41	4.05	1.10	0.42	0.09	1.61	1.51
	21:00	4.96	1.41	4.01	1.10	0.42	0.09	1.54	1.33
	22:00	5.02	1.38	4.00	1.20	0.38	0.09	1.49	1.33
23:00	4.86	1.34	3.96	1.20	0.40	0.08	1.45	1.52	

県内7方面 環境放射能測定結果(暫定値)

平成23年3月11日 ~ 3月31日

単位:  $\mu\text{Gy/h} \equiv \mu\text{Sv/h}$  (マイクログレイ/時間  $\equiv$  マイクロシーベルト/時間)

月日	測定時刻	県北	県中		県南	会津	南会津	相双	いわき
		福島市	郡山市①	郡山市②	白河市	会津若松市	南会津町	南相馬市	いわき市平
平常値		0.04	0.04-0.06	0.04-0.06	0.04-0.05	0.04-0.05	0.02-0.04	0.05	0.05-0.06
福島第一原発からの 方向及び距離		北西約63km	西約58km	西約58km	西南西約81km	西約98km	西南西約115km	北約24km	南南西約43km
3月25日 (金)	0:00	4.85	1.37	3.95	1.20	0.39	0.09	1.40	1.52
	1:00	4.92	1.40	3.99	1.20	0.38	0.09	1.38	1.40
	2:00	4.86	1.40	3.97	1.20	0.33	0.09	1.36	1.37
	3:00	4.85	1.30	3.88	1.20	0.33	0.09	1.35	1.29
	4:00	4.81	1.35	3.88	1.20	0.31	0.09	1.33	1.33
	5:00	4.81	1.35	3.96	1.20	0.32	0.09	1.32	1.35
	6:00	4.82	1.33	3.90	1.20	0.34	0.08	1.32	1.37
	7:00	4.85	1.30	3.76	1.10	0.32	0.09	1.32	1.39
	8:00	4.80	1.33	3.89	1.10	0.33	0.10	1.32	1.39
	9:00	4.41	1.30	3.62	1.10	0.38	0.08	1.33	1.22
	10:00	4.33	1.33	3.60	1.10	0.36	0.08	1.35	1.19
	11:00	4.23	1.31	3.51	1.10	0.34	0.08	1.36	1.42
	12:00	4.21	1.32	3.67	1.10	0.32	0.09	1.35	1.25
	13:00	4.24	1.31	3.64	1.10	0.32	0.08	1.33	1.32
	14:00	4.10	1.36	3.62	1.10	0.32	0.08	1.68	1.31
	15:00	4.03	1.29	3.59	1.10	0.33	0.08	1.62	1.32
	16:00	4.21	-	3.52	1.10	0.33	0.08	1.53	1.30
	17:00	4.11	-	3.38	1.10	0.33	0.08	1.48	1.31
	18:00	3.98	-	3.09	1.00	0.36	0.09	1.44	1.24
	19:00	4.04	-	3.11	1.00	0.38	0.09	1.40	1.22
	20:00	3.79	-	3.29	1.00	0.33	0.09	1.36	1.16
	21:00	4.12	-	3.21	1.10	0.36	0.09	1.30	1.09
	22:00	3.91	-	3.32	1.10	0.37	0.09	1.26	1.17
23:00	4.15	-	3.20	1.00	0.37	0.09	1.24	1.15	
3月26日 (土)	0:00	3.70	-	3.29	1.00	0.32	0.09	1.22	1.18
	1:00	3.82	-	3.30	1.00	0.34	0.09	1.22	1.10
	2:00	3.84	-	3.27	1.00	0.32	0.09	1.22	1.16
	3:00	3.76	-	3.23	1.00	0.35	0.09	1.19	1.13
	4:00	3.78	-	3.25	1.00	0.34	0.08	1.18	1.09
	5:00	3.97	-	3.30	1.00	0.35	0.09	1.17	1.10
	6:00	3.98	-	3.34	1.00	0.32	0.09	1.17	1.15
	7:00	3.97	-	3.40	1.00	0.33	0.09	1.18	1.16
	8:00	3.83	-	3.19	1.00	0.31	0.09	1.20	1.18
	9:00	3.81	-	3.16	1.00	0.27	0.10	1.21	1.16
	10:00	3.91	-	3.19	1.00	0.29	0.09	1.22	1.17
	11:00	3.81	-	3.24	1.00	0.28	0.08	1.21	1.16
	12:00	3.87	-	3.24	1.00	0.29	0.08	1.25	1.12
	13:00	3.86	-	3.26	1.00	0.25	0.09	1.27	1.19
	14:00	3.94	-	3.22	1.00	0.29	0.09	1.26	1.21
	15:00	3.94	-	3.12	1.00	0.30	0.08	1.21	1.20
	16:00	3.84	-	3.28	1.00	0.27	0.09	1.20	1.21
	17:00	3.82	-	3.31	1.00	0.25	0.08	1.19	1.21
	18:00	3.89	-	3.32	1.00	0.28	0.08	1.17	1.06
	19:00	3.81	-	3.40	1.00	0.29	0.09	1.14	1.12
	20:00	3.79	-	3.27	0.92	0.29	0.09	1.13	1.18
	21:00	3.83	-	3.37	0.96	0.28	0.08	1.12	1.09
	22:00	3.85	-	3.33	0.94	0.28	0.08	1.12	1.13
23:00	3.87	-	3.33	0.97	0.29	0.08	1.11	1.07	

単位:  $\mu\text{Gy/h} \equiv \mu\text{Sv/h}$  (マイクログレイ/時間  $\equiv$  マイクロシーベルト/時間)

月日	測定時刻	県北	県中		県南	会津	南会津	相双	いわき
		福島市	郡山市①	郡山市②	白河市	会津若松市	南会津町	南相馬市	いわき市平
平常値		0.04	0.04-0.06	0.04-0.06	0.04-0.05	0.04-0.05	0.02-0.04	0.05	0.05-0.06
福島第一原発からの 方向及び距離		北西約63km	西約58km	西約58km	西南西約81km	西約98km	西南西約115km	北約24km	南南西約49km
3月27日 (日)	0:00	3.73	-	3.25	0.97	0.28	0.08	1.11	1.17
	1:00	3.77	-	3.32	0.98	0.27	0.08	1.11	1.13
	2:00	3.74	-	3.27	0.96	0.29	0.08	1.09	1.12
	3:00	3.76	-	3.21	0.97	0.27	0.08	1.09	1.03
	4:00	3.75	-	3.23	0.98	0.25	0.08	1.08	1.03
	5:00	3.87	-	3.27	0.96	0.29	0.09	1.08	1.12
	6:00	3.78	-	3.20	0.95	0.26	0.09	1.08	1.11
	7:00	3.78	-	3.22	0.94	0.27	0.08	1.08	1.13
	8:00	3.72	-	3.25	0.92	0.27	0.09	1.10	1.03
	9:00	3.64	-	3.21	0.94	0.33	0.08	1.11	0.97
	10:00	3.60	-	3.12	0.94	0.31	0.08	1.11	0.96
	11:00	3.62	-	3.15	0.94	0.32	0.09	1.11	0.97
	12:00	3.73	-	3.11	0.94	0.34	0.08	1.16	0.95
	13:00	3.50	-	3.14	0.96	0.33	0.09	1.16	1.00
	14:00	3.64	-	3.21	0.94	0.34	0.09	1.15	0.96
	15:00	3.61	-	3.09	0.96	0.33	0.08	1.10	0.93
	16:00	3.54	-	3.07	0.95	0.36	0.08	1.09	0.98
	17:00	3.60	-	3.06	0.95	0.38	0.09	1.08	0.98
	18:00	3.54	-	3.08	0.96	0.45	0.09	1.07	1.00
	19:00	3.55	-	3.02	0.94	0.33	0.08	1.05	0.99
	20:00	3.66	-	3.10	0.94	0.30	0.09	1.03	0.96
	21:00	3.76	-	3.15	0.94	0.28	0.08	1.03	0.93
	22:00	3.68	-	3.08	0.93	0.28	0.09	1.02	1.04
23:00	3.68	-	3.12	0.93	0.31	0.09	1.01	1.00	
3月28日 (月)	0:00	3.79	-	3.06	0.93	0.30	0.08	1.01	0.87
	1:00	3.84	-	3.04	0.93	0.28	0.08	1.00	0.94
	2:00	3.74	-	3.02	0.93	0.29	0.09	1.00	0.91
	3:00	3.71	-	3.05	0.93	0.28	0.08	0.99	0.96
	4:00	3.67	-	3.07	0.93	0.29	0.09	0.98	0.95
	5:00	3.76	-	3.04	0.92	0.29	0.08	0.98	0.87
	6:00	3.69	-	3.01	0.92	0.27	0.09	0.98	0.90
	7:00	3.57	-	2.97	0.92	0.28	0.08	0.99	0.95
	8:00	3.53	-	2.99	0.92	0.31	0.08	1.00	0.91
	9:00	2.87	-	2.91	0.91	0.33	0.08	1.01	0.90
	10:00	2.91	-	2.87	0.93	0.32	0.08	1.01	0.87
	11:00	2.92	-	2.80	0.91	0.30	0.08	1.03	0.87
	12:00	3.07	-	2.77	0.91	0.31	0.08	1.10	0.89
	13:00	3.16	-	2.66	0.90	0.30	0.08	1.10	0.93
	14:00	3.12	-	2.73	0.91	0.30	0.08	1.06	0.94
	15:00	3.05	-	2.76	0.90	0.30	0.09	1.02	0.89
	16:00	3.02	-	2.69	0.89	0.29	0.08	1.06	0.90
	17:00	3.02	-	2.83	0.91	0.29	0.08	1.04	0.88
	18:00	3.18	-	2.85	0.89	0.30	0.08	1.04	0.83
	19:00	3.25	-	2.80	0.88	0.30	0.08	1.07	0.85
	20:00	3.34	-	2.94	0.88	0.29	0.08	1.01	0.88
	21:00	3.37	-	2.79	0.87	0.29	0.08	0.99	0.88
	22:00	3.17	-	2.89	0.86	0.31	0.08	0.97	0.89
23:00	3.21	-	2.91	0.88	0.30	0.08	0.96	0.88	

県内7方面 環境放射能測定結果(暫定値)

平成23年3月11日 ~ 3月31日

単位:  $\mu\text{Gy/h} \equiv \mu\text{Sv/h}$  (マイクログレイ/時間  $\equiv$  マイクロシーベルト/時間)

月日	測定時刻	県北	県中		県南	会津	南会津	相双	いわき
		福島市	郡山市①	郡山市②	白河市	会津若松市	南会津町	南相馬市	いわき市平
平常値		0.04	0.04-0.06	0.04-0.06	0.04-0.05	0.04-0.05	0.02-0.04	0.05	0.05-0.06
福島第一原発からの 方向及び距離		北西約63km	西約58km	西約58km	西南西約81km	西約98km	西南西約115km	北約24km	南南西約43km
3月29日 (火)	0:00	3.43	-	2.83	0.88	0.30	0.08	0.96	0.82
	1:00	3.35	-	2.85	0.84	0.29	0.09	0.95	0.86
	2:00	3.37	-	2.75	0.86	0.28	0.08	0.94	0.85
	3:00	3.42	-	2.77	0.85	0.29	0.08	0.94	0.87
	4:00	3.34	-	2.79	0.83	0.30	0.09	0.94	0.84
	5:00	3.37	-	2.81	0.81	0.30	0.08	0.93	0.88
	6:00	3.30	-	2.67	0.84	0.29	0.08	0.93	0.88
	7:00	3.31	-	2.79	0.83	0.30	0.08	0.93	0.84
	8:00	3.31	-	2.74	0.84	0.28	0.08	0.95	0.80
	9:00	3.02	-	2.59	0.82	0.27	0.08	0.96	0.74
	10:00	2.97	-	2.56	0.82	0.30	0.08	0.99	0.75
	11:00	3.02	-	2.46	0.81	0.27	0.08	1.10	0.74
	12:00	3.14	-	2.63	0.81	0.26	0.08	1.10	0.76
	13:00	3.10	-	2.55	0.81	0.27	0.08	1.06	0.72
	14:00	2.97	-	2.28	0.82	0.28	0.08	1.08	0.74
	15:00	2.95	-	2.51	0.82	0.27	0.08	1.02	0.73
	16:00	3.04	-	2.03	0.82	0.27	0.08	1.00	0.73
	17:00	2.94	-	2.56	0.81	0.26	0.08	1.00	0.73
	18:00	3.08	-	2.60	0.81	0.30	0.09	0.98	0.77
	19:00	3.12	-	2.62	0.81	0.24	0.09	0.99	0.77
	20:00	3.06	-	2.54	0.81	0.24	0.09	0.97	0.78
	21:00	3.18	-	2.55	0.81	0.21	0.09	0.96	0.77
	22:00	3.17	-	2.60	0.82	0.21	0.09	0.94	0.81
23:00	3.17	-	2.57	0.81	0.21	0.09	0.93	0.75	
3月30日 (水)	0:00	3.22	-	2.56	0.81	0.21	0.09	0.92	0.78
	1:00	3.15	-	2.51	0.81	0.22	0.09	0.91	0.78
	2:00	3.13	-	2.49	0.82	0.21	0.09	0.91	0.85
	3:00	3.15	-	2.55	0.81	0.22	0.09	0.91	0.79
	4:00	3.21	-	2.49	0.81	0.22	0.09	0.90	0.75
	5:00	3.11	-	2.47	0.80	0.20	0.08	0.90	0.72
	6:00	3.10	-	2.45	0.80	0.21	0.08	0.89	0.81
	7:00	3.13	-	2.65	0.80	0.21	0.09	0.90	0.80
	8:00	3.32	-	2.50	0.80	0.20	0.09	0.92	0.72
	9:00	2.89	-	2.44	0.80	0.26	0.08	0.92	0.72
	10:00	2.80	-	2.50	0.77	0.26	0.08	0.93	0.69
	11:00	2.99	-	2.47	0.75	0.26	0.08	0.94	0.69
	12:00	2.91	-	2.48	0.76	0.25	0.08	0.97	0.67
	13:00	2.79	-	2.48	0.76	0.25	0.08	0.97	0.68
	14:00	2.84	-	2.38	0.80	0.29	0.07	0.96	0.64
	15:00	2.86	-	2.48	0.75	0.25	0.07	0.94	0.65
	16:00	2.81	-	2.48	0.78	0.24	0.08	0.91	0.65
	17:00	2.64	-	2.46	0.78	0.27	0.08	0.96	0.66
	18:00	2.79	-	2.50	0.78	0.27	0.08	1.01	0.68
	19:00	2.93	-	2.45	0.78	0.28	0.08	1.00	0.70
	20:00	2.94	-	2.52	0.77	0.27	0.08	1.01	0.72
	21:00	3.00	-	2.56	0.75	0.28	0.08	1.02	0.76
	22:00	2.99	-	2.61	0.75	0.29	0.08	1.00	0.75
23:00	3.00	-	2.58	0.76	0.29	0.08	1.00	0.74	

県内7方面 環境放射能測定結果(暫定値)

平成23年3月11日～3月31日

単位:  $\mu\text{Gy/h} \equiv \mu\text{Sv/h}$  (マイクログレイ/時間  $\equiv$  マイクロシーベルト/時間)

月日	測定時刻	県北	県中		県南	会津	南会津	相双	いわき
		福島市	郡山市①	郡山市②	白河市	会津若松市	南会津町	南相馬市	いわき市平
平常値		0.04	0.04-0.06	0.04-0.06	0.04-0.05	0.04-0.05	0.02-0.04	0.05	0.05-0.06
福島第一原発からの方向及び距離		北西約63km	西約58km	西約58km	西南西約81km	西約98km	西南西約115km	北約24km	南南西約43km
3月31日 (木)	0:00	2.94	-	2.58	0.78	0.27	0.08	1.00	0.71
	1:00	2.94	-	2.56	0.77	0.27	0.08	0.99	0.73
	2:00	2.94	-	2.52	0.78	0.30	0.08	0.97	0.77
	3:00	2.89	-	2.52	0.79	0.28	0.08	0.98	0.70
	4:00	2.86	-	2.52	0.78	0.27	0.08	0.98	0.72
	5:00	2.91	-	2.51	0.79	0.28	0.08	0.97	0.79
	6:00	2.92	-	2.48	0.78	0.27	0.08	0.97	0.72
	7:00	2.84	-	2.54	0.78	0.28	0.09	0.97	0.78
	8:00	2.72	-	2.38	0.75	0.26	0.08	0.96	0.73
	9:00	2.40	-	2.33	0.76	0.24	0.08	0.97	0.64
	10:00	2.46	-	2.21	0.75	0.25	0.08	0.99	0.66
	11:00	2.40	-	2.30	0.71	0.24	0.08	1.00	0.61
	12:00	2.42	-	2.31	0.72	0.25	0.08	1.00	0.65
	13:00	2.47	-	2.33	0.72	0.24	0.09	0.99	0.67
	14:00	2.41	-	2.33	0.72	0.25	0.08	0.98	0.66
	15:00	2.53	-	2.28	0.73	0.23	0.08	0.97	0.66
	16:00	2.49	-	2.28	0.69	0.23	0.08	0.98	0.66
	17:00	2.52	-	2.14	0.73	0.23	0.08	0.98	0.66
	18:00	2.55	-	2.38	0.72	0.24	0.08	0.97	0.62
	19:00	2.70	-	2.45	0.73	0.24	0.07	0.97	0.68
	20:00	2.69	-	2.51	0.80	0.27	0.08	0.96	0.66
	21:00	2.66	-	2.48	0.79	0.24	0.08	0.95	0.66
	22:00	2.80	-	2.44	0.80	0.26	0.08	0.94	0.66
	23:00	2.80	-	2.42	0.79	0.26	0.08	0.93	0.68

※ 測定場所

県北: 県北保健福祉事務所東側駐車場

県中: 郡山市① 麓山公園、3月14日10:00から郡山合同庁舎3階(屋外)  
郡山市② 郡山合同庁舎東側入口付近

県南: 白河合同庁舎駐車場

会津: 会津若松合同庁舎駐車場、3月16日0:20から会津若松合同庁舎新館2階(屋外)

3月22日1:00から会津若松合同庁舎駐車場

南会津: 南会津合同庁舎屋上(4階建て)、3月16日9:00から南会津合同庁舎2階

3月21日9:00から南会津合同庁舎駐車場

相双: 南相馬合同庁舎駐車場

いわき: いわき合同庁舎駐車場



モニタリング1  
(7方部)

県内7方部 環境放射能測定結果(暫定値)

平成23年4月1日～4月30日

単位:  $\mu\text{Gy/h} = \mu\text{Sv/h}$  (マイクログレイ/時間とマイクロシーベルト/時間)

月日	測定時刻	県北	県中	県南	会津	南会津	相双	いわき
		福島市	郡山市②	白河市	会津若松市	南会津町	南相馬市	いわき市平
平常値		0.04	0.04-0.06	0.04-0.05	0.04-0.05	0.02-0.04	0.05	0.05-0.06
福島第一原発からの方向及び距離		北西約63km	西約58km	西南西約61km	西約98km	西南西約115km	北約24km	東南西約43km
4月1日 (金)	0:00	2.74	2.52	0.80	0.24	0.08	0.92	0.66
	1:00	2.90	2.39	0.77	0.23	0.08	0.91	0.68
	2:00	2.77	2.41	0.77	0.23	0.08	0.91	0.68
	3:00	2.90	2.37	0.77	0.24	0.08	0.91	0.68
	4:00	2.77	2.42	0.78	0.23	0.08	0.90	0.67
	5:00	2.76	2.42	0.77	0.24	0.08	0.90	0.67
	6:00	2.68	2.42	0.76	0.24	0.08	0.90	0.68
	7:00	2.77	2.33	0.77	0.26	0.08	0.90	0.69
	8:00	2.68	2.29	0.77	0.24	0.08	0.92	0.65
	9:00	2.44	2.24	0.73	0.24	0.08	0.92	0.58
	10:00	2.28	2.26	0.70	0.23	0.09	0.92	0.58
	11:00	2.43	2.18	0.70	0.22	0.09	0.95	0.57
	12:00	2.39	2.25	0.69	0.23	0.08	0.99	0.54
	13:00	2.44	2.28	0.70	0.22	0.08	0.98	0.55
	14:00	2.39	2.21	0.70	0.23	0.09	0.97	0.53
	15:00	2.36	2.31	0.70	0.23	0.08	0.94	0.53
	16:00	2.34	2.20	0.69	0.24	0.08	0.93	0.54
	17:00	2.36	2.25	0.70	0.24	0.08	0.94	0.54
	18:00	2.47	2.27	0.70	0.18	0.08	0.94	0.63
	19:00	2.62	2.38	0.72	0.18	0.08	0.94	0.61
	20:00	2.63	2.33	0.72	0.19	0.09	0.92	0.61
	21:00	2.69	2.32	0.71	0.19	0.09	0.92	0.61
	22:00	2.75	2.32	0.71	0.21	0.09	0.91	0.62
23:00	2.71	2.28	0.71	0.21	0.09	0.91	0.62	
4月2日 (土)	0:00	2.77	2.33	0.72	0.21	0.09	0.91	0.62
	1:00	2.84	2.38	0.72	0.19	0.08	0.90	0.62
	2:00	2.68	2.30	0.71	0.21	0.08	0.89	0.60
	3:00	2.83	2.33	0.70	0.21	0.08	0.90	0.61
	4:00	2.70	2.36	0.72	0.19	0.09	0.89	0.62
	5:00	2.77	2.33	0.72	0.20	0.08	0.89	0.61
	6:00	2.70	2.38	0.72	0.20	0.08	0.89	0.62
	7:00	2.68	2.31	0.71	0.18	0.08	0.89	0.61
	8:00	2.75	2.31	0.73	0.20	0.09	0.90	0.58
	9:00	2.56	2.25	0.70	0.22	0.09	0.91	0.58
	10:00	2.60	2.20	0.70	0.21	0.09	0.90	0.54
	11:00	2.67	2.21	0.71	0.20	0.09	0.90	0.55
	12:00	2.59	2.25	0.70	0.21	0.08	0.90	0.56
	13:00	2.46	2.26	0.71	0.21	0.09	0.91	0.54
	14:00	2.52	2.25	0.69	0.21	0.09	0.94	0.52
	15:00	2.54	2.27	0.67	0.23	0.08	0.91	0.54
	16:00	2.55	2.23	0.68	0.23	0.08	0.88	0.53
	17:00	2.56	2.26	0.68	0.22	0.08	0.89	0.51
	18:00	2.56	2.27	0.67	0.23	0.09	0.88	0.55
	19:00	2.67	2.17	0.69	0.21	0.08	0.87	0.56
	20:00	2.67	2.26	0.73	0.19	0.08	0.86	0.49
	21:00	2.55	2.25	0.73	0.24	0.08	0.86	0.57
	22:00	2.53	2.23	0.73	0.22	0.08	0.86	0.58
23:00	2.53	2.29	0.73	0.23	0.08	0.85	0.60	

県内7方部 環境放射能測定結果(暫定値)

平成23年4月1日～4月30日

単位:  $\mu\text{Gy/h} \equiv \mu\text{Sv/h}$  (マイクログレイ/時間  $\equiv$  マイクロシーベルト/時間)

月日	測定時刻	県北	県中	県南	会津	南会津	相双	いわき
		福島市	郡山市 <sup>㊟</sup>	白河市	会津若松市	南会津町	南相馬市	いわき市平
平常値		0.04	0.04-0.06	0.04-0.05	0.04-0.05	0.02-0.04	0.05	0.05-0.06
福島第一原発からの 方向及び距離		北西約63km	西約58km	西南西約81km	西約98km	西南西約115km	北約24km	南南西約43km
4月3日 (日)	0:00	2.53	2.27	0.74	0.23	0.08	0.84	0.59
	1:00	2.49	2.24	0.74	0.23	0.08	0.83	0.58
	2:00	2.47	2.25	0.74	0.22	0.08	0.83	0.58
	3:00	2.49	2.22	0.73	0.22	0.08	0.83	0.58
	4:00	2.54	2.23	0.74	0.22	0.08	0.82	0.58
	5:00	2.55	2.23	0.73	0.22	0.08	0.82	0.57
	6:00	2.52	2.21	0.73	0.21	0.08	0.82	0.55
	7:00	2.48	2.28	0.72	0.22	0.09	0.83	0.57
	8:00	2.49	2.19	0.73	0.22	0.08	0.84	0.55
	9:00	2.53	2.22	0.71	0.23	0.08	0.83	0.49
	10:00	2.53	2.14	0.70	0.23	0.09	0.83	0.56
	11:00	2.56	2.17	0.70	0.22	0.08	0.85	0.53
	12:00	2.48	2.16	0.70	0.21	0.08	0.88	0.54
	13:00	2.44	2.21	0.70	0.22	0.08	0.88	0.59
	14:00	2.46	2.17	0.69	0.23	0.09	0.86	0.51
	15:00	2.48	2.19	0.69	0.23	0.08	0.85	0.50
	16:00	2.45	2.14	0.68	0.23	0.08	0.85	0.51
	17:00	2.44	2.15	0.69	0.23	0.08	0.84	0.51
	18:00	2.40	2.13	0.70	0.23	0.09	0.83	0.52
	19:00	2.54	2.17	0.69	0.22	0.08	0.82	0.55
	20:00	2.50	2.17	0.70	0.24	0.08	0.82	0.52
	21:00	2.27	2.22	0.70	0.17	0.08	0.80	0.46
	22:00	2.47	2.21	0.68	0.17	0.09	0.80	0.47
23:00	2.34	2.24	0.68	0.18	0.09	0.79	0.55	
4月4日 (月)	0:00	2.46	2.17	0.68	0.18	0.09	0.79	0.51
	1:00	2.32	2.16	0.68	0.17	0.09	0.78	0.51
	2:00	2.50	2.21	0.68	0.18	0.08	0.78	0.51
	3:00	2.31	2.14	0.68	0.18	0.09	0.77	0.50
	4:00	2.32	2.21	0.69	0.18	0.09	0.77	0.51
	5:00	2.51	2.18	0.69	0.18	0.09	0.77	0.48
	6:00	2.37	2.17	0.68	0.18	0.09	0.77	0.53
	7:00	2.30	2.14	0.70	0.17	0.09	0.78	0.52
	8:00	2.30	2.15	0.66	0.18	0.08	0.80	0.50
	9:00	2.15	2.07	0.67	0.22	0.09	0.80	0.45
	10:00	2.11	2.10	0.68	0.22	0.08	0.81	0.46
	11:00	2.25	2.13	0.69	0.22	0.08	0.81	0.47
	12:00	2.10	2.05	0.68	0.21	0.08	0.82	0.44
	13:00	2.06	2.02	0.70	0.22	0.08	0.82	0.49
	14:00	2.22	2.05	0.69	0.22	0.08	0.84	0.50
	15:00	2.05	1.97	0.66	0.21	0.08	0.82	0.48
	16:00	2.02	2.06	0.70	0.22	0.08	0.80	0.48
	17:00	2.16	2.11	0.70	0.22	0.08	0.80	0.48
	18:00	2.21	2.14	0.68	0.21	0.08	0.80	0.46
	19:00	2.28	2.09	0.69	0.24	0.08	0.78	0.48
	20:00	2.21	2.21	0.69	0.21	0.08	0.78	0.47
	21:00	2.28	2.15	0.71	0.21	0.08	0.77	0.58
	22:00	2.44	2.20	0.70	0.23	0.08	0.76	0.52
23:00	2.32	2.15	0.71	0.23	0.09	0.75	0.55	

県内7方部 環境放射能測定結果(暫定値)

平成23年4月1日～4月30日

単位:  $\mu\text{Gy/h}$   $\equiv$   $\mu\text{Sv/h}$  (マイクログレイ/時間  $\equiv$  マイクロシーベルト/時間)

月日	測定時刻	県北 福島市	県中 郡山市②	県南 白河市	会津 会津若松市	南会津 南会津町	相双 南相馬市	いわき いわき市平
平常値		0.04	0.04-0.06	0.04-0.05	0.04-0.05	0.02-0.04	0.05	0.05-0.06
福島第一原発からの 方向及び距離		北西約63km	西約58km	西南西約81km	西約98km	西南西約118km	北約24km	南南西約43km
4月5日 (火)	0:00	2.40	2.19	0.71	0.20	0.09	0.75	0.54
	1:00	2.35	2.16	0.70	0.25	0.08	0.75	0.55
	2:00	2.34	2.14	0.70	0.24	0.08	0.75	0.54
	3:00	2.33	2.14	0.69	0.23	0.09	0.75	0.56
	4:00	2.33	2.10	0.70	0.22	0.09	0.74	0.55
	5:00	2.28	2.14	0.69	0.23	0.09	0.74	0.55
	6:00	2.31	2.13	0.69	0.23	0.08	0.74	0.55
	7:00	2.32	2.17	0.70	0.23	0.08	0.75	0.54
	8:00	2.27	2.15	0.71	0.23	0.08	0.78	0.51
	9:00	1.98	1.98	0.71	0.20	0.08	0.77	0.47
	10:00	2.10	1.95	0.66	0.22	0.09	0.78	0.47
	11:00	2.08	2.10	0.68	0.19	0.08	0.79	0.50
	12:00	2.05	2.05	0.66	0.20	0.09	0.84	0.49
	13:00	2.05	2.04	0.67	0.21	0.09	0.83	0.46
	14:00	2.04	2.04	0.66	0.23	0.08	0.83	0.45
	15:00	1.94	1.99	0.69	0.20	0.09	0.81	0.45
	16:00	2.01	2.02	0.67	0.20	0.07	0.76	0.45
	17:00	2.06	2.08	0.65	0.22	0.08	0.78	0.46
	18:00	2.23	2.13	0.68	0.21	0.08	0.79	0.47
	19:00	2.15	2.09	0.68	0.22	0.08	0.77	0.42
	20:00	2.26	2.11	0.69	0.23	0.08	0.77	0.45
	21:00	2.38	2.07	0.65	0.21	0.08	0.77	0.47
	22:00	2.34	2.15	0.68	0.21	0.09	0.76	0.48
23:00	2.34	2.06	0.69	0.21	0.08	0.75	0.50	
4月6日 (水)	0:00	2.29	2.09	0.69	0.22	0.09	0.75	0.47
	1:00	2.23	2.10	0.69	0.21	0.08	0.74	0.47
	2:00	2.19	2.12	0.69	0.21	0.09	0.73	0.46
	3:00	2.19	2.10	0.70	0.23	0.08	0.73	0.48
	4:00	2.20	2.13	0.68	0.22	0.08	0.72	0.49
	5:00	2.31	2.12	0.69	0.22	0.08	0.72	0.47
	6:00	2.27	2.14	0.70	0.21	0.08	0.72	0.55
	7:00	2.29	2.09	0.72	0.24	0.08	0.73	0.59
	8:00	2.24	2.08	0.69	0.22	0.08	0.74	0.49
	9:00	2.07	2.07	0.68	0.21	0.08	0.75	0.45
	10:00	1.94	2.08	0.69	0.22	0.08	0.75	0.45
	11:00	1.87	2.06	0.68	0.21	0.08	0.77	0.45
	12:00	1.92	1.99	0.68	0.22	0.08	0.81	0.44
	13:00	1.93	1.98	0.69	0.20	0.08	0.81	0.44
	14:00	1.88	1.99	0.68	0.20	0.08	0.80	0.42
	15:00	1.87	2.03	0.70	0.21	0.08	0.77	0.43
	16:00	1.94	2.02	0.69	0.20	0.07	0.74	0.43
	17:00	2.00	2.04	0.68	0.21	0.08	0.76	0.43
	18:00	2.12	2.02	0.67	0.23	0.07	0.78	0.42
	19:00	2.10	2.09	0.69	0.22	0.08	0.77	0.41
	20:00	2.21	2.08	0.68	0.22	0.08	0.78	0.50
	21:00	2.17	2.04	0.67	0.21	0.08	0.76	0.53
	22:00	2.21	2.03	0.67	0.20	0.08	0.75	0.50
23:00	2.19	1.97	0.67	0.22	0.08	0.74	0.52	

単位:  $\mu\text{Gy/h} \equiv \mu\text{Sv/h}$  (マイクログレイ/時間  $\equiv$  マイクロシーベルト/時間)

月 日	測定時刻	県北	県中	県南	会津	南会津	相 双	いわき
		福島市	郡山市②	白河市	会津若松市	南会津町	南相馬市	いわき市平
平常値		0.04	0.04-0.06	0.04-0.05	0.04-0.05	0.02-0.04	0.05	0.05-0.06
福島第一原発からの 方向及び距離		北西約63km	西約58km	西南西約81km	西約98km	西南西約115km	北約24km	南南西約43km
4月7日 (木)	0:00	2.19	1.98	0.69	0.21	0.10	0.73	0.51
	1:00	2.19	2.00	0.67	0.21	0.08	0.73	0.49
	2:00	2.21	2.04	0.67	0.21	0.08	0.72	0.48
	3:00	2.20	2.03	0.67	0.21	0.09	0.72	0.48
	4:00	2.17	2.03	0.67	0.23	0.08	0.72	0.44
	5:00	2.20	2.01	0.67	0.21	0.09	0.71	0.45
	6:00	2.18	2.02	0.67	0.22	0.09	0.72	0.46
	7:00	2.22	2.03	0.67	0.21	0.09	0.72	0.49
	8:00	2.17	2.01	0.65	0.22	0.08	0.73	0.46
	9:00	2.04	1.96	0.68	0.21	0.08	0.76	0.42
	10:00	2.08	1.94	0.68	0.20	0.08	0.77	0.43
	11:00	1.96	1.93	0.67	0.21	0.08	0.79	0.41
	12:00	1.87	1.95	0.70	0.21	0.08	0.79	0.43
	13:00	1.92	1.95	0.71	0.22	0.08	0.78	0.37
	14:00	2.00	1.83	0.72	0.22	0.08	0.78	0.37
	15:00	1.93	1.92	0.73	0.21	0.08	0.77	0.37
	16:00	2.01	1.96	0.75	0.19	0.08	0.74	0.37
	17:00	1.94	2.02	0.75	0.22	0.08	0.75	0.37
	18:00	2.05	2.00	0.75	0.21	0.08	0.75	0.42
	19:00	2.10	2.02	0.76	0.22	0.08	0.75	0.40
	20:00	2.08	2.05	0.74	0.23	0.08	0.75	0.41
	21:00	2.14	2.01	0.76	0.22	0.08	0.74	0.48
	22:00	2.13	2.03	0.75	0.22	0.09	0.74	0.53
23:00	2.17	2.01	0.76	0.23	0.09	0.74	0.49	
4月8日 (金)	0:00	2.11	2.04	0.75	0.23	0.09	0.74	0.50
	1:00	2.11	2.05	0.74	0.24	0.09	0.73	0.48
	2:00	2.10	2.01	0.75	0.20	0.08	0.73	0.48
	3:00	2.04	2.04	0.74	0.22	0.08	0.73	0.47
	4:00	2.16	2.08	0.76	0.23	0.08	0.72	0.46
	5:00	2.11	2.02	0.75	0.22	0.08	0.72	0.49
	6:00	2.10	2.01	0.75	0.22	0.08	0.73	0.48
	7:00	2.08	2.03	0.74	0.22	0.09	0.75	0.45
	8:00	2.10	1.98	0.75	0.22	0.08	0.75	0.44
	9:00	1.97	1.92	0.70	0.21	0.09	0.74	0.38
	10:00	1.95	1.96	0.69	0.20	0.08	0.73	0.42
	11:00	2.02	1.94	0.69	0.20	0.07	0.75	0.44
	12:00	1.99	1.94	0.69	0.21	0.08	0.75	0.43
	13:00	1.96	1.95	0.70	0.20	0.08	0.75	0.39
	14:00	1.98	1.85	0.69	0.22	0.08	0.75	0.39
	15:00	1.88	1.87	0.69	0.20	0.08	0.74	0.37
	16:00	1.89	1.84	0.68	0.21	0.08	0.73	0.38
	17:00	1.93	1.86	0.69	0.22	0.08	0.73	0.39
	18:00	2.10	1.98	0.68	0.22	0.08	0.72	0.44
	19:00	2.07	1.96	0.70	0.20	0.08	0.72	0.45
	20:00	2.09	1.95	0.70	0.20	0.08	0.73	0.43
	21:00	1.99	1.97	0.69	0.15	0.08	0.73	0.47
	22:00	1.97	2.01	0.69	0.16	0.08	0.72	0.46
23:00	2.01	1.96	0.68	0.15	0.08	0.72	0.46	

県内7方部 環境放射能測定結果(暫定値)

平成23年4月1日 ~ 4月30日

単位:  $\mu\text{Gy/h} \equiv \mu\text{Sv/h}$  (マイクログレイ/時間  $\equiv$  マイクロシーベルト/時間)

月 日	測定時刻	県北	県中	県南	会津	南会津	相双	いわき
		福島市	郡山市②	白河市	会津若松市	南会津町	南相馬市	いわき市平
平常値		0.04	0.04-0.06	0.04-0.05	0.04-0.05	0.02-0.04	0.05	0.05-0.06
福島第一原発からの 方向及び距離		北西約63km	西約58km	西南西約81km	西約98km	西南西約115km	北約24km	南南西約43km
4月9日 (土)	0:00	1.98	2.00	0.69	0.15	0.08	0.72	0.47
	1:00	2.00	2.02	0.68	0.15	0.08	0.72	0.47
	2:00	2.01	1.98	0.69	0.15	0.08	0.72	0.47
	3:00	1.98	1.94	0.69	0.16	0.08	0.72	0.44
	4:00	2.00	2.00	0.68	0.15	0.08	0.71	0.47
	5:00	1.94	1.99	0.69	0.16	0.09	0.71	0.44
	6:00	1.96	1.97	0.68	0.16	0.08	0.71	0.36
	7:00	1.98	1.97	0.70	0.16	0.08	0.71	0.43
	8:00	1.96	1.86	0.67	0.16	0.09	0.70	0.37
	9:00	2.03	1.88	0.67	0.15	0.08	0.69	0.38
	10:00	1.91	1.86	0.66	0.15	0.07	0.68	0.35
	11:00	1.73	1.91	0.68	0.16	0.08	0.69	0.39
	12:00	1.78	1.90	0.69	0.16	0.08	0.69	0.36
	13:00	1.92	1.85	0.69	0.17	0.08	0.68	0.36
	14:00	2.00	1.86	0.69	0.17	0.08	0.69	0.36
	15:00	2.00	1.93	0.68	0.16	0.08	0.66	0.37
	16:00	1.97	1.87	0.70	0.16	0.08	0.68	0.35
	17:00	1.91	1.96	0.69	0.15	0.08	0.68	0.37
	18:00	2.03	1.92	0.70	0.14	0.08	0.68	0.36
	19:00	2.00	1.91	0.71	0.16	0.08	0.68	0.38
	20:00	2.04	1.76	0.70	0.17	0.08	0.68	0.36
	21:00	2.07	1.81	0.69	0.15	0.08	0.68	0.38
	22:00	2.07	1.81	0.70	0.18	0.08	0.67	0.39
23:00	2.05	1.83	0.69	0.16	0.08	0.68	0.37	
4月10日 (日)	0:00	2.04	1.87	0.69	0.17	0.09	0.68	0.39
	1:00	2.04	1.87	0.70	0.16	0.08	0.67	0.39
	2:00	2.03	1.85	0.69	0.17	0.09	0.67	0.39
	3:00	2.03	1.84	0.70	0.16	0.09	0.67	0.39
	4:00	2.03	1.86	0.70	0.16	0.09	0.67	0.37
	5:00	2.03	1.85	0.71	0.17	0.09	0.66	0.38
	6:00	2.01	1.87	0.70	0.17	0.09	0.66	0.37
	7:00	2.03	1.80	0.69	0.17	0.09	0.66	0.39
	8:00	2.04	1.86	0.72	0.15	0.09	0.67	0.39
	9:00	1.98	1.91	0.70	0.18	0.09	0.67	0.41
	10:00	1.83	1.85	0.72	0.20	0.08	0.68	0.42
	11:00	1.96	1.88	0.70	0.21	0.08	0.69	0.40
	12:00	1.91	1.84	0.70	0.19	0.08	0.71	0.41
	13:00	1.90	1.87	0.69	0.21	0.08	0.70	0.34
	14:00	1.80	1.85	0.70	0.20	0.08	0.70	0.33
	15:00	1.84	1.87	0.68	0.20	0.08	0.68	0.34
	16:00	1.86	1.93	0.69	0.20	0.08	0.67	0.34
	17:00	1.83	1.88	0.68	0.19	0.08	0.68	0.35
	18:00	1.90	1.93	0.69	0.19	0.09	0.69	0.41
	19:00	1.97	1.92	0.69	0.21	0.08	0.68	0.42
	20:00	1.98	1.93	0.70	0.20	0.09	0.67	0.41
	21:00	1.99	1.92	0.69	0.21	0.08	0.67	0.41
	22:00	2.08	1.88	0.70	0.21	0.08	0.67	0.40
23:00	2.01	1.92	0.69	0.21	0.08	0.67	0.39	

単位:  $\mu\text{Gy/h} = \mu\text{Sv/h}$  (マイクログレイ/時間 = マイクロシーベルト/時間)

月.日	測定時刻	県北	県中	県南	会津	南会津	相双	いわき
		福島市	郡山市	白河市	会津若松市	南会津町	南相馬市	いわき市平
平常値		0.04	0.04-0.06	0.04-0.05	0.04-0.05	0.02-0.04	0.05	0.05-0.08
福島第一原発からの 方向及び距離		北西約63km	西約58km	西南西約81km	西約98km	西南西約115km	北約24km	南南西約43km
4月11日 (月)	0:00	2.10	1.93	0.70	0.20	0.08	0.67	0.41
	1:00	2.01	1.91	0.71	0.22	0.09	0.66	0.36
	2:00	2.07	1.87	0.71	0.22	0.09	0.65	0.36
	3:00	2.04	1.98	0.70	0.20	0.09	0.65	0.41
	4:00	2.07	1.98	0.70	0.22	0.09	0.65	0.41
	5:00	2.03	1.94	0.69	0.21	0.08	0.65	0.42
	6:00	2.06	1.95	0.69	0.21	0.08	0.65	0.41
	7:00	1.95	1.91	0.69	0.20	0.08	0.66	0.33
	8:00	1.94	1.86	0.70	0.21	0.08	0.67	0.34
	9:00	1.95	1.81	0.68	0.14	0.09	0.68	0.37
	10:00	1.93	1.82	0.68	0.17	0.08	0.68	0.35
	11:00	1.99	1.76	0.69	0.15	0.09	0.67	0.36
	12:00	1.97	1.79	0.70	0.16	0.09	0.67	0.36
	13:00	1.94	1.83	0.67	0.15	0.09	0.67	0.31
	14:00	1.89	1.76	0.65	0.16	0.09	0.67	0.30
	15:00	1.83	1.83	0.63	0.16	0.09	0.67	0.33
	16:00	1.91	1.78	0.63	0.16	0.08	0.67	0.34
	17:00	1.89	1.79	0.65	0.15	0.08	0.67	0.32
	18:00	1.99	1.78	0.67	0.15	0.08	0.67	0.27
	19:00	1.96	1.88	0.67	0.16	0.08	0.65	0.32
	20:00	2.01	1.90	0.69	0.15	0.08	0.64	0.38
	21:00	1.95	1.89	0.67	0.19	0.08	0.64	0.34
	22:00	1.94	1.91	0.66	0.19	0.08	0.64	0.33
23:00	1.98	1.90	0.67	0.17	0.08	0.63	0.34	
4月12日 (火)	0:00	1.90	1.90	0.67	0.19	0.08	0.63	0.34
	1:00	1.97	1.89	0.67	0.19	0.08	0.63	0.32
	2:00	1.94	1.86	0.69	0.19	0.08	0.63	0.34
	3:00	2.00	1.90	0.69	0.20	0.08	0.63	0.34
	4:00	1.91	1.87	0.69	0.21	0.08	0.63	0.33
	5:00	2.00	1.87	0.66	0.19	0.08	0.63	0.34
	6:00	1.96	1.88	0.69	0.17	0.08	0.62	0.39
	7:00	1.96	1.88	0.68	0.20	0.09	0.63	0.39
	8:00	1.95	1.79	0.68	0.17	0.07	0.63	0.40
	9:00	1.96	1.86	0.68	0.19	0.08	0.64	0.35
	10:00	1.94	1.93	0.66	0.21	0.08	0.64	0.35
	11:00	1.95	1.85	0.67	0.18	0.09	0.65	0.34
	12:00	1.95	1.86	0.67	0.20	0.08	0.66	0.35
	13:00	1.94	1.88	0.67	0.19	0.08	0.67	0.35
	14:00	1.96	1.79	0.66	0.20	0.08	0.66	0.37
	15:00	1.94	1.83	0.66	0.20	0.08	0.63	0.34
	16:00	1.91	1.82	0.67	0.19	0.08	0.64	0.34
	17:00	1.95	1.85	0.68	0.19	0.08	0.64	0.36
	18:00	1.98	1.89	0.66	0.20	0.08	0.64	0.37
	19:00	2.02	1.91	0.67	0.19	0.08	0.64	0.36
	20:00	2.03	1.92	0.69	0.19	0.08	0.63	0.37
	21:00	1.91	1.89	0.69	0.19	0.08	0.63	0.37
	22:00	1.89	1.91	0.69	0.20	0.08	0.62	0.37
23:00	1.92	1.92	0.67	0.21	0.08	0.62	0.38	

県内7方部 環境放射能測定結果(暫定値)

平成23年4月1日～4月30日

単位:  $\mu\text{Gy/h} \equiv \mu\text{Sv/h}$  (マイクログレイ/時間  $\equiv$  マイクロシーベルト/時間)

月日	測定時刻	県北	県中	県南	会津	南会津	相双	いわき
		福島市	郡山市②	白河市	会津若松市	南会津町	南相馬市	いわき市平
平常値		0.04	0.04-0.06	0.04-0.05	0.04-0.05	0.02-0.04	0.05	0.05-0.06
福島第一原発からの方向及び距離		北西約63km	西約58km	西南西約81km	西約98km	西南西約115km	北約24km	南南西約43km
4月13日 (水)	0:00	1.91	1.89	0.68	0.19	0.09	0.62	0.38
	1:00	1.93	1.80	0.68	0.20	0.08	0.61	0.42
	2:00	1.92	1.93	0.69	0.19	0.08	0.61	0.40
	3:00	1.93	1.88	0.68	0.20	0.08	0.61	0.47
	4:00	1.93	1.91	0.68	0.19	0.08	0.62	0.37
	5:00	1.94	1.84	0.66	0.19	0.08	0.62	0.38
	6:00	1.94	1.92	0.68	0.21	0.08	0.62	0.38
	7:00	1.95	1.84	0.69	0.20	0.08	0.63	0.36
	8:00	1.93	1.88	0.67	0.18	0.08	0.63	0.36
	9:00	1.95	1.80	0.69	0.20	0.08	0.64	0.36
	10:00	1.82	1.78	0.69	0.19	0.09	0.64	0.36
	11:00	1.81	1.86	0.69	0.19	0.08	0.66	0.36
	12:00	1.88	1.84	0.73	0.19	0.08	0.69	0.37
	13:00	1.79	1.80	0.71	0.20	0.08	0.69	0.36
	14:00	1.86	1.81	0.66	0.21	0.08	0.62	0.37
	15:00	1.79	1.81	0.71	0.19	0.08	0.65	0.37
	16:00	1.83	1.82	0.77	0.20	0.08	0.63	0.37
	17:00	1.79	1.84	0.76	0.19	0.08	0.63	0.37
	18:00	1.88	1.91	0.70	0.19	0.08	0.63	0.35
	19:00	1.94	1.88	0.72	0.18	0.08	0.63	0.38
	20:00	1.89	1.87	0.73	0.20	0.09	0.63	0.34
	21:00	1.97	1.87	0.73	0.16	0.08	0.63	0.34
	22:00	1.98	1.89	0.74	0.16	0.08	0.63	0.37
23:00	2.00	1.86	0.74	0.15	0.08	0.62	0.38	
4月14日 (木)	0:00	2.02	1.89	0.73	0.15	0.08	0.63	0.38
	1:00	2.00	1.90	0.74	0.15	0.08	0.62	0.39
	2:00	2.01	1.91	0.74	0.15	0.08	0.62	0.38
	3:00	1.99	1.87	0.74	0.17	0.08	0.61	0.38
	4:00	2.01	1.86	0.72	0.16	0.08	0.61	0.35
	5:00	2.00	1.86	0.75	0.16	0.08	0.61	0.35
	6:00	2.05	1.83	0.73	0.15	0.08	0.61	0.36
	7:00	2.01	1.90	0.73	0.17	0.09	0.61	0.35
	8:00	2.00	1.88	0.74	0.15	0.09	0.62	0.35
	9:00	1.89	1.81	0.74	0.19	0.08	0.63	0.34
	10:00	1.79	1.81	0.73	0.20	0.08	0.64	0.35
	11:00	1.83	1.81	0.76	0.20	0.08	0.64	0.36
	12:00	1.82	1.82	0.76	0.19	0.09	0.68	0.35
	13:00	1.79	1.81	0.74	0.19	0.08	0.68	0.36
	14:00	1.79	1.84	0.70	0.18	0.08	0.68	0.35
	15:00	1.73	1.86	0.70	0.19	0.08	0.64	0.33
	16:00	1.80	1.74	0.73	0.20	0.09	0.63	0.33
	17:00	1.82	1.80	0.74	0.19	0.08	0.63	0.32
	18:00	1.86	1.79	0.72	0.20	0.08	0.63	0.34
	19:00	1.90	1.79	0.73	0.20	0.08	0.63	0.36
	20:00	1.93	1.85	0.72	0.19	0.08	0.63	0.38
	21:00	1.97	1.80	0.73	0.20	0.09	0.62	0.36
	22:00	1.97	1.84	0.73	0.20	0.08	0.62	0.37
23:00	1.95	1.82	0.74	0.20	0.08	0.62	0.37	

単位:  $\mu\text{Gy/h} \equiv \mu\text{Sv/h}$  (マイクログレイ/時間  $\equiv$  マイクロシーベルト/時間)

月日	測定時刻	県北	県中	県南	会津	南会津	相双	いわき
		福島市	郡山市②	白河市	会津若松市	南会津町	南相馬市	いわき市平
平常値		0.04	0.04-0.06	0.04-0.05	0.04-0.05	0.02-0.04	0.05	0.05-0.06
福島第一原発からの方向及び距離		北西約63km	西約58km	西南西約81km	西約98km	西南西約115km	北約24km	南南西約49km
4月15日 (金)	0:00	1.98	1.83	0.75	0.20	0.08	0.62	0.38
	1:00	1.98	1.83	0.73	0.20	0.08	0.61	0.38
	2:00	1.97	1.83	0.75	0.20	0.09	0.61	0.37
	3:00	1.97	1.83	0.75	0.20	0.08	0.61	0.36
	4:00	1.96	1.86	0.75	0.19	0.08	0.61	0.38
	5:00	1.97	1.85	0.75	0.20	0.08	0.61	0.37
	6:00	1.98	1.82	0.76	0.19	0.08	0.61	0.37
	7:00	1.96	1.79	0.75	0.20	0.08	0.61	0.38
	8:00	1.97	1.80	0.75	0.19	0.08	0.62	0.38
	9:00	1.92	1.75	0.73	0.19	0.08	0.62	0.35
	10:00	1.87	1.67	0.74	0.17	0.08	0.59	0.35
	11:00	1.85	1.75	0.74	0.21	0.08	0.61	0.34
	12:00	1.84	1.72	0.73	0.20	0.07	0.65	0.33
	13:00	1.86	1.78	0.71	0.20	0.08	0.64	0.34
	14:00	1.79	1.76	0.72	0.20	0.08	0.64	0.33
	15:00	1.82	1.75	0.73	0.19	0.08	0.62	0.34
	16:00	1.81	1.67	0.73	0.19	0.09	0.60	0.33
	17:00	1.84	1.75	0.74	0.17	0.08	0.60	0.33
	18:00	1.88	1.79	0.71	0.16	0.08	0.60	0.32
	19:00	1.87	1.82	0.71	0.20	0.08	0.60	0.35
	20:00	1.89	1.82	0.72	0.20	0.08	0.60	0.37
	21:00	1.79	1.84	0.72	0.19	0.08	0.60	0.37
	22:00	1.83	1.82	0.70	0.19	0.08	0.59	0.39
23:00	1.96	1.83	0.68	0.20	0.08	0.59	0.36	
4月16日 (土)	0:00	1.89	1.84	0.68	0.19	0.08	0.59	0.36
	1:00	1.89	1.83	0.67	0.19	0.08	0.59	0.37
	2:00	1.92	1.82	0.67	0.21	0.09	0.59	0.37
	3:00	1.93	1.84	0.68	0.18	0.09	0.59	0.37
	4:00	1.92	1.80	0.68	0.19	0.09	0.59	0.39
	5:00	1.90	1.80	0.67	0.19	0.09	0.58	0.37
	6:00	1.94	1.82	0.68	0.20	0.09	0.58	0.36
	7:00	1.94	1.79	0.67	0.19	0.08	0.58	0.37
	8:00	1.91	1.86	0.67	0.18	0.08	0.59	0.36
	9:00	1.94	1.82	0.68	0.20	0.08	0.59	0.35
	10:00	1.94	1.78	0.68	0.18	0.08	0.60	0.34
	11:00	1.86	1.81	0.69	0.19	0.08	0.62	0.34
	12:00	1.80	1.84	0.71	0.19	0.08	0.64	0.34
	13:00	1.87	1.83	0.68	0.18	0.08	0.59	0.23
	14:00	1.87	1.82	0.69	0.18	0.08	0.63	0.35
	15:00	1.85	1.83	0.68	0.18	0.09	0.57	0.35
	16:00	1.80	1.82	0.67	0.17	0.08	0.57	0.34
	17:00	1.85	1.77	0.64	0.16	0.08	0.58	0.34
	18:00	1.86	1.82	0.66	0.18	0.08	0.58	0.36
	19:00	1.87	1.83	0.66	0.18	0.09	0.58	0.33
	20:00	1.89	1.78	0.65	0.17	0.08	0.58	0.35
	21:00	1.89	1.82	0.68	0.20	0.08	0.57	0.36
	22:00	1.84	1.81	0.64	0.19	0.08	0.57	0.36
23:00	1.92	1.86	0.65	0.20	0.08	0.56	0.37	



県内7方部 環境放射能測定結果(暫定値)

平成23年4月1日 ~ 4月30日

単位:  $\mu\text{Gy/h} \equiv \mu\text{Sv/h}$  (マイクログレイ/時間 $\equiv$ マイクロシーベルト/時間)

月 日	測定時刻	県北	県中	県南	会津	南会津	相双	いわき
		福島市	郡山市②	白河市	会津若松市	南会津町	南相馬市	いわき市平
平常値		0.04	0.04-0.06	0.04-0.05	0.04-0.05	0.02-0.04	0.05	0.05-0.06
福島第一原発からの 方向及び距離		北西約63km	西約58km	西南西約81km	西約98km	西南西約115km	北約24km	南南西約43km
4月17日 (日)	0:00	1.86	1.88	0.65	0.18	0.08	0.56	0.36
	1:00	1.91	1.82	0.67	0.20	0.08	0.56	0.36
	2:00	1.84	1.78	0.66	0.19	0.08	0.56	0.36
	3:00	1.93	1.79	0.67	0.20	0.08	0.56	0.36
	4:00	1.84	1.85	0.66	0.19	0.09	0.55	0.37
	5:00	1.94	1.74	0.66	0.20	0.09	0.55	0.36
	6:00	1.84	1.78	0.67	0.19	0.08	0.55	0.34
	7:00	1.93	1.81	0.66	0.19	0.08	0.55	0.36
	8:00	1.90	1.79	0.66	0.19	0.08	0.56	0.35
	9:00	1.88	1.83	0.68	0.20	0.09	0.56	0.35
	10:00	1.84	1.78	0.69	0.20	0.08	0.57	0.32
	11:00	1.75	1.80	0.65	0.19	0.08	0.60	0.32
	12:00	1.56	1.76	0.68	0.18	0.08	0.61	0.33
	13:00	1.46	1.84	0.68	0.18	0.08	0.60	0.34
	14:00	1.63	1.82	0.67	0.19	0.08	0.60	0.32
	15:00	1.60	1.77	0.70	0.19	0.08	0.56	0.31
	16:00	1.49	1.81	0.70	0.18	0.08	0.57	0.32
	17:00	1.67	1.80	0.69	0.18	0.08	0.58	0.32
	18:00	1.88	1.83	0.69	0.19	0.08	0.58	0.33
	19:00	1.76	1.80	0.73	0.19	0.09	0.57	0.37
	20:00	1.87	1.81	0.70	0.19	0.09	0.58	0.33
	21:00	1.87	1.85	0.69	0.20	0.08	0.57	0.31
	22:00	1.90	1.82	0.70	0.21	0.08	0.57	0.29
23:00	1.88	1.83	0.68	0.23	0.08	0.56	0.29	
4月18日 (月)	0:00	1.89	1.82	0.68	0.28	0.08	0.56	0.29
	1:00	1.89	1.78	0.69	0.17	0.08	0.56	0.29
	2:00	1.91	1.81	0.69	0.20	0.08	0.55	0.32
	3:00	1.90	1.82	0.68	0.18	0.09	0.55	0.33
	4:00	1.90	1.81	0.69	0.19	0.08	0.55	0.29
	5:00	1.90	1.84	0.70	0.19	0.08	0.55	0.29
	6:00	1.93	1.79	0.69	0.17	0.08	0.55	0.33
	7:00	1.89	1.82	0.68	0.19	0.08	0.56	0.29
	8:00	1.81	1.85	0.66	0.18	0.08	0.55	0.31
	9:00	1.69	1.77	0.68	0.20	0.08	0.57	0.32
	10:00	1.73	1.73	0.66	0.19	0.08	0.57	0.32
	11:00	1.69	1.71	0.65	0.20	0.08	0.57	0.31
	12:00	1.75	1.76	0.66	0.18	0.07	0.60	0.31
	13:00	1.73	1.75	0.67	0.18	0.08	0.60	0.32
	14:00	1.70	1.73	0.68	0.19	0.08	0.60	0.31
	15:00	1.67	1.67	0.67	0.19	0.08	0.57	0.30
	16:00	1.70	1.73	0.65	0.19	0.08	0.57	0.31
	17:00	1.69	1.79	0.67	0.18	0.08	0.57	0.33
	18:00	1.71	1.71	0.67	0.19	0.08	0.56	0.28
	19:00	1.76	1.79	0.65	0.19	0.08	0.56	0.30
	20:00	1.67	1.77	0.68	0.19	0.08	0.57	0.30
	21:00	1.76	1.80	0.67	0.20	0.08	0.55	0.30
	22:00	1.75	1.82	0.67	0.19	0.08	0.57	0.30
23:00	1.78	1.82	0.65	0.19	0.09	0.56	0.30	

県内7方面 環境放射能測定結果(暫定値)

平成23年4月1日 ~ 4月30日

単位:  $\mu\text{Gy/h} \equiv \mu\text{Sv/h}$  (マイクログレイ/時間  $\equiv$  マイクロシーベルト/時間)

月 日	測定時刻	県北	県中	県南	会津	南会津	相 双	いわき
		福島市	郡山市②	白河市	会津若松市	南会津町	南相馬市	いわき市平
平常値		0.04	0.04-0.06	0.04-0.05	0.04-0.05	0.02-0.04	0.05	0.05-0.06
福島第一原発からの 方向及び距離		北西約63km	西約58km	西南西約91km	西約98km	西南西約115km	北約24km	南南西約49km
4月19日 (火)	0:00	1.82	1.81	0.71	0.20	0.08	0.56	0.31
	1:00	1.82	1.88	0.66	0.20	0.09	0.56	0.31
	2:00	1.80	1.80	0.67	0.20	0.08	0.56	0.31
	3:00	1.78	1.84	0.64	0.19	0.08	0.56	0.30
	4:00	1.82	1.82	0.65	0.21	0.08	0.56	0.31
	5:00	1.75	1.73	0.65	0.20	0.09	0.56	0.31
	6:00	1.77	1.89	0.65	0.19	0.09	0.55	0.31
	7:00	1.79	1.70	0.64	0.19	0.09	0.54	0.31
	8:00	1.77	1.76	0.64	0.19	0.09	0.56	0.30
	9:00	1.52	1.69	0.65	0.19	0.08	0.56	0.31
	10:00	1.62	1.69	0.63	0.20	0.08	0.55	0.34
	11:00	1.69	1.65	0.65	0.19	0.08	0.55	0.33
	12:00	1.68	1.70	0.64	0.15	0.09	0.55	0.32
	13:00	1.69	1.62	0.64	0.18	0.09	0.55	0.34
	14:00	1.72	1.69	0.63	0.19	0.08	0.54	0.33
	15:00	1.55	1.69	0.62	0.18	0.08	0.54	0.33
	16:00	1.67	1.68	0.61	0.19	0.09	0.53	0.33
	17:00	1.69	1.61	0.63	0.19	0.08	0.53	0.33
	18:00	1.55	1.67	0.63	0.19	0.09	0.52	0.27
	19:00	1.62	1.76	0.64	0.19	0.08	0.52	0.27
	20:00	1.66	1.77	0.64	0.19	0.08	0.51	0.29
	21:00	1.69	1.78	0.63	0.19	0.08	0.51	0.29
	22:00	1.68	1.84	0.66	0.18	0.08	0.52	0.29
23:00	1.68	1.83	0.65	0.19	0.09	0.52	0.30	
4月20日 (水)	0:00	1.72	1.85	0.67	0.19	0.08	0.52	0.30
	1:00	1.77	1.76	0.67	0.19	0.09	0.52	0.32
	2:00	1.69	1.77	0.69	0.19	0.09	0.52	0.29
	3:00	1.70	1.75	0.65	0.19	0.09	0.52	0.29
	4:00	1.67	1.78	0.67	0.20	0.08	0.52	0.28
	5:00	1.70	1.76	0.67	0.20	0.09	0.52	0.29
	6:00	1.72	1.79	0.66	0.20	0.09	0.53	0.31
	7:00	1.73	1.74	0.64	0.19	0.09	0.53	0.30
	8:00	1.67	1.72	0.67	0.18	0.08	0.53	0.29
	9:00	1.57	1.71	0.64	0.18	0.07	0.54	0.31
	10:00	1.67	1.61	0.66	0.17	0.08	0.54	0.28
	11:00	1.63	1.72	0.66	0.17	0.08	0.54	0.28
	12:00	1.73	1.75	0.67	0.18	0.08	0.54	0.28
	13:00	1.71	1.72	0.65	0.18	0.08	0.54	0.28
	14:00	1.65	1.63	0.67	0.18	0.08	0.54	0.28
	15:00	1.61	1.58	0.66	0.18	0.08	0.54	0.29
	16:00	1.73	1.61	0.66	0.18	0.08	0.54	0.28
	17:00	1.61	1.69	0.66	0.19	0.08	0.53	0.30
	18:00	1.69	1.75	0.65	0.19	0.08	0.53	0.28
	19:00	1.74	1.80	0.68	0.17	0.08	0.53	0.29
	20:00	1.66	1.74	0.65	0.19	0.09	0.53	0.30
	21:00	1.69	1.76	0.67	0.18	0.08	0.53	0.30
	22:00	1.73	1.75	0.67	0.19	0.08	0.53	0.30
23:00	1.71	1.79	0.69	0.17	0.09	0.53	0.30	

県内7方部 環境放射能測定結果(暫定値)

平成23年4月1日 ~ 4月30日

単位:  $\mu\text{Gy/h} \equiv \mu\text{Sv/h}$  (マイクログレイ/時間  $\equiv$  マイクロシーベルト/時間)

月日	測定時刻	県北	県中	県南	会津	南会津	相双	いわき
		福島市	郡山市②	白河市	会津若松市	南会津町	南相馬市	いわき市平
平常値		0.04	0.04-0.06	0.04-0.05	0.04-0.05	0.02-0.04	0.05	0.05-0.06
福島第一原発からの 方向及び距離		北西約63km	西約58km	西南西約81km	西約98km	西南西約115km	北約24km	南南西約43km
4月21日 (木)	0:00	1.76	1.75	0.66	0.18	0.08	0.52	0.30
	1:00	1.77	1.76	0.66	0.17	0.08	0.52	0.30
	2:00	1.70	1.74	0.67	0.18	0.08	0.52	0.31
	3:00	1.72	1.77	0.67	0.18	0.08	0.52	0.31
	4:00	1.69	1.79	0.67	0.18	0.09	0.52	0.32
	5:00	1.73	1.74	0.65	0.18	0.08	0.52	0.31
	6:00	1.77	1.78	0.67	0.18	0.08	0.52	0.31
	7:00	1.81	1.79	0.66	0.17	0.08	0.52	0.31
	8:00	1.75	1.78	0.65	0.18	0.08	0.53	0.30
	9:00	1.72	1.67	0.65	0.19	0.08	0.53	0.28
	10:00	1.71	1.69	0.63	0.17	0.08	0.53	0.28
	11:00	1.69	1.60	0.65	0.18	0.08	0.55	0.28
	12:00	1.67	1.69	0.65	0.18	0.08	0.57	0.28
	13:00	1.67	1.68	0.63	0.18	0.08	0.57	0.29
	14:00	1.63	1.68	0.64	0.17	0.08	0.57	0.28
	15:00	1.64	1.69	0.63	0.19	0.08	0.54	0.28
	16:00	1.60	1.60	0.66	0.19	0.09	0.54	0.28
	17:00	1.62	1.64	0.66	0.19	0.08	0.54	0.29
	18:00	1.66	1.72	0.64	0.18	0.08	0.54	0.28
	19:00	1.70	1.73	0.64	0.18	0.08	0.54	0.30
	20:00	1.67	1.71	0.66	0.19	0.08	0.54	0.30
	21:00	1.70	1.69	0.66	0.18	0.08	0.54	0.30
	22:00	1.72	1.78	0.67	0.19	0.08	0.54	0.30
23:00	1.73	1.79	0.69	0.20	0.08	0.55	0.30	
4月22日 (金)	0:00	1.71	1.75	0.66	0.19	0.08	0.54	0.30
	1:00	1.70	1.73	0.69	0.19	0.08	0.54	0.30
	2:00	1.73	1.70	0.65	0.19	0.08	0.53	0.29
	3:00	1.71	1.72	0.65	0.19	0.08	0.53	0.30
	4:00	1.72	1.68	0.65	0.19	0.08	0.53	0.29
	5:00	1.70	1.71	0.66	0.20	0.08	0.53	0.30
	6:00	1.72	1.61	0.66	0.19	0.08	0.53	0.30
	7:00	1.70	1.75	0.66	0.20	0.08	0.53	0.30
	8:00	1.68	1.77	0.67	0.19	0.08	0.53	0.29
	9:00	1.71	1.58	0.64	0.18	0.08	0.52	0.28
	10:00	1.72	1.65	0.65	0.17	0.08	0.53	0.28
	11:00	1.72	1.60	0.64	0.19	0.08	0.52	0.27
	12:00	1.67	1.67	0.64	0.18	0.08	0.53	0.27
	13:00	1.73	1.64	0.64	0.18	0.08	0.53	0.27
	14:00	1.70	1.65	0.66	0.17	0.08	0.53	0.27
	15:00	1.68	1.62	0.65	0.18	0.08	0.53	0.27
	16:00	1.69	1.56	0.64	0.17	0.08	0.53	0.27
	17:00	1.71	1.68	0.64	0.17	0.08	0.53	0.27
	18:00	1.65	1.76	0.66	0.18	0.08	0.53	0.29
	19:00	1.66	1.74	0.64	0.19	0.08	0.52	0.27
	20:00	1.69	1.75	0.68	0.19	0.08	0.53	0.29
	21:00	1.71	1.64	0.67	0.18	0.08	0.52	0.29
	22:00	1.72	1.72	0.66	0.19	0.08	0.53	0.29
23:00	1.66	1.78	0.66	0.19	0.08	0.52	0.29	

単位:  $\mu\text{Gy/h} \approx \mu\text{Sv/h}$  (マイクログレイ/時間  $\approx$  マイクロシーベルト/時間)

月日	測定時刻	県北 福島市	県中 郡山市②	県南 白河市	会津 会津若松市	南会津 南会津町	相双 南相馬市	いわき いわき市平
平常値		0.04	0.04-0.06	0.04-0.05	0.04-0.05	0.02-0.04	0.05	0.05-0.06
福島第一原発からの 方向及び距離		北西約63km	西約58km	西南西約81km	西約98km	西南西約115km	北約24km	南南西約43km
4月23日 (土)	0:00	1.71	1.73	0.67	0.19	0.08	0.52	0.30
	1:00	1.74	1.73	0.67	0.20	0.08	0.52	0.30
	2:00	1.73	1.70	0.66	0.19	0.08	0.52	0.30
	3:00	1.72	1.76	0.65	0.19	0.08	0.52	0.27
	4:00	1.74	1.76	0.64	0.18	0.08	0.52	0.27
	5:00	1.66	1.68	0.61	0.18	0.08	0.52	0.28
	6:00	1.61	1.76	0.62	0.18	0.08	0.52	0.28
	7:00	1.68	1.65	0.62	0.20	0.08	0.52	0.28
	8:00	1.68	1.74	0.66	0.18	0.08	0.52	0.28
	9:00	1.62	1.56	0.65	0.18	0.09	0.53	0.29
	10:00	1.56	1.55	0.63	0.19	0.08	0.53	0.28
	11:00	1.59	1.54	0.62	0.19	0.08	0.53	0.28
	12:00	1.57	1.56	0.62	0.18	0.08	0.54	0.28
	13:00	1.57	1.61	0.64	0.19	0.08	0.54	0.27
	14:00	1.56	1.58	0.61	0.18	0.08	0.54	0.27
	15:00	1.61	1.58	0.68	0.18	0.08	0.54	0.28
	16:00	1.67	1.55	0.63	0.18	0.08	0.53	0.29
	17:00	1.57	1.59	0.64	0.20	0.09	0.53	0.27
	18:00	1.61	1.68	0.63	0.19	0.08	0.53	0.30
	19:00	1.64	1.61	0.60	0.18	0.08	0.53	0.30
	20:00	1.67	1.57	0.64	0.18	0.09	0.53	0.29
	21:00	1.70	1.60	0.60	0.17	0.09	0.53	0.28
	22:00	1.73	1.53	0.61	0.18	0.09	0.53	0.26
	23:00	1.70	1.62	0.61	0.18	0.10	0.54	0.29
4月24日 (日)	0:00	1.67	1.57	0.62	0.19	0.08	0.53	0.27
	1:00	1.67	1.62	0.59	0.19	0.08	0.52	0.28
	2:00	1.63	1.57	0.64	0.19	0.07	0.52	0.29
	3:00	1.65	1.58	0.64	0.18	0.08	0.52	0.27
	4:00	1.65	1.56	0.63	0.19	0.08	0.52	0.28
	5:00	1.63	1.61	0.63	0.18	0.08	0.52	0.28
	6:00	1.66	1.59	0.63	0.18	0.08	0.52	0.27
	7:00	1.69	1.61	0.63	0.19	0.08	0.52	0.28
	8:00	1.69	1.57	0.64	0.19	0.08	0.52	0.29
	9:00	1.60	1.57	0.67	0.19	0.08	0.53	0.28
	10:00	1.56	1.58	0.66	0.18	0.08	0.53	0.29
	11:00	1.56	1.60	0.67	0.19	0.08	0.53	0.28
	12:00	1.56	1.58	0.64	0.18	0.07	0.56	0.28
	13:00	1.59	1.54	0.65	0.18	0.09	0.56	0.28
	14:00	1.57	1.55	0.67	0.18	0.08	0.56	0.29
	15:00	1.55	1.61	0.65	0.17	0.08	0.53	0.28
	16:00	1.55	1.57	0.66	0.18	0.08	0.52	0.28
	17:00	1.54	1.54	0.62	0.18	0.08	0.54	0.29
	18:00	1.65	1.65	0.65	0.18	0.08	0.54	0.30
	19:00	1.69	1.68	0.64	0.19	0.08	0.53	0.28
	20:00	1.65	1.67	0.63	0.19	0.08	0.52	0.30
	21:00	1.63	1.67	0.65	0.19	0.08	0.53	0.29
	22:00	1.66	1.74	0.65	0.18	0.08	0.53	0.28
	23:00	1.68	1.60	0.66	0.18	0.08	0.53	0.28

県内7方部 環境放射能測定結果(暫定値)

平成23年4月1日 ~ 4月30日

単位:  $\mu\text{Gy/h} \equiv \mu\text{Sv/h}$  (マイクログレイ/時間  $\equiv$  マイクロシーベルト/時間)

月 日	測定時刻	県北	県中	県南	会津	南会津	相双	いわき
		福島市	郡山市②	白河市	会津若松市	南会津町	南相馬市	いわき市平
平常値		0.04	0.04-0.06	0.04-0.05	0.04-0.05	0.02-0.04	0.05	0.05-0.06
福島第一原発からの 方向及び距離		北西約63km	西約58km	西南西約81km	西約98km	西南西約116km	北約24km	南南西約43km
4月25日 (月)	0:00	1.65	1.70	0.64	0.17	0.08	0.52	0.28
	1:00	1.68	1.68	0.65	0.18	0.08	0.52	0.29
	2:00	1.67	1.65	0.67	0.18	0.08	0.51	0.28
	3:00	1.63	1.65	0.65	0.19	0.08	0.51	0.29
	4:00	1.63	1.65	0.65	0.19	0.08	0.51	0.28
	5:00	1.65	1.63	0.65	0.18	0.08	0.51	0.27
	6:00	1.62	1.68	0.67	0.19	0.08	0.51	0.28
	7:00	1.60	1.66	0.67	0.18	0.08	0.51	0.29
	8:00	1.56	1.66	0.65	0.18	0.07	0.52	0.27
	9:00	1.59	1.56	0.60	0.17	0.07	0.53	0.26
	10:00	1.58	1.53	0.62	0.18	0.08	0.52	0.27
	11:00	1.59	1.52	0.61	0.19	0.08	0.54	0.27
	12:00	1.53	1.52	0.62	0.19	0.08	0.54	0.26
	13:00	1.60	1.56	0.63	0.18	0.08	0.53	0.27
	14:00	1.65	1.51	0.64	0.17	0.08	0.53	0.27
	15:00	1.53	1.53	0.62	0.18	0.08	0.52	0.27
	16:00	1.54	1.56	0.63	0.16	0.08	0.53	0.27
	17:00	1.65	1.58	0.62	0.17	0.08	0.53	0.27
	18:00	1.60	1.59	0.63	0.18	0.08	0.53	0.28
	19:00	1.59	1.69	0.63	0.19	0.08	0.52	0.29
	20:00	1.63	1.67	0.65	0.19	0.08	0.52	0.28
	21:00	1.63	1.64	0.65	0.19	0.08	0.52	0.29
	22:00	1.64	1.65	0.64	0.19	0.08	0.52	0.29
23:00	1.66	1.59	0.66	0.19	0.08	0.52	0.29	
4月26日 (火)	0:00	1.64	1.69	0.67	0.19	0.09	0.51	0.30
	1:00	1.64	1.65	0.66	0.19	0.08	0.51	0.30
	2:00	1.62	1.59	0.66	0.19	0.08	0.50	0.30
	3:00	1.62	1.61	0.66	0.19	0.08	0.50	0.29
	4:00	1.63	1.64	0.64	0.19	0.08	0.50	0.29
	5:00	1.63	1.65	0.65	0.19	0.09	0.50	0.29
	6:00	1.62	1.68	0.66	0.19	0.08	0.51	0.30
	7:00	1.63	1.70	0.65	0.18	0.08	0.51	0.30
	8:00	1.66	1.59	0.64	0.18	0.08	0.51	0.29
	9:00	1.63	1.54	0.63	0.17	0.08	0.53	0.27
	10:00	1.66	1.52	0.62	0.16	0.08	0.53	0.25
	11:00	1.63	1.53	0.61	0.16	0.08	0.54	0.26
	12:00	1.65	1.53	0.62	0.17	0.08	0.55	0.26
	13:00	1.63	1.53	0.61	0.15	0.08	0.55	0.25
	14:00	1.64	1.55	0.62	0.17	0.07	0.55	0.27
	15:00	1.63	1.55	0.62	0.16	0.08	0.53	0.26
	16:00	1.59	1.56	0.61	0.17	0.08	0.52	0.27
	17:00	1.58	1.55	0.63	0.17	0.08	0.53	0.27
	18:00	1.54	1.58	0.62	0.19	0.09	0.52	0.28
	19:00	1.56	1.56	0.62	0.18	0.08	0.52	0.26
	20:00	1.56	1.56	0.62	0.18	0.08	0.53	0.28
	21:00	1.59	1.64	0.61	0.18	0.09	0.52	0.28
	22:00	1.61	1.66	0.63	0.18	0.08	0.53	0.28
23:00	1.59	1.59	0.62	0.18	0.09	0.52	0.29	

県内7方部 環境放射能測定結果(暫定値)

平成23年4月1日～4月30日

単位:  $\mu\text{Gy/h} \equiv \mu\text{Sv/h}$  (マイクログレイ/時間  $\equiv$  マイクロシーベルト/時間)

月日	測定時刻	県北	県中	県南	会津	南会津	相双	いわき
		福島市	郡山市②	白河市	会津若松市	南会津町	南相馬市	いわき市平
	平常値	0.04	0.04-0.06	0.04-0.05	0.04-0.05	0.02-0.04	0.05	0.05-0.06
	福島第一原発からの 方向及び距離	北西約63km	西約58km	西南西約81km	西約98km	西南西約115km	北約24km	南南西約43km
4月27日 (水)	0:00	1.61	1.60	0.62	0.18	0.08	0.52	0.29
	1:00	1.59	1.56	0.63	0.18	0.08	0.52	0.29
	2:00	1.58	1.54	0.63	0.18	0.08	0.52	0.29
	3:00	1.61	1.57	0.62	0.18	0.08	0.52	0.29
	4:00	1.60	1.63	0.63	0.17	0.08	0.52	0.24
	5:00	1.59	1.64	0.64	0.17	0.08	0.52	0.29
	6:00	1.60	1.57	0.63	0.17	0.08	0.51	0.29
	7:00	1.61	1.52	0.62	0.17	0.08	0.51	0.29
	8:00	1.62	1.64	0.62	0.17	0.07	0.52	0.29
	9:00	1.63	1.58	0.60	0.17	0.08	0.52	0.26
	10:00	1.54	1.56	0.60	0.17	0.08	0.52	0.25
	11:00	1.54	1.54	0.58	0.17	0.08	0.55	0.26
	12:00	1.58	1.55	0.58	0.18	0.08	0.56	0.26
	13:00	1.59	1.55	0.61	0.16	0.07	0.56	0.27
	14:00	1.56	1.57	0.61	0.16	0.08	0.56	0.25
	15:00	1.57	1.53	0.62	0.17	0.08	0.54	0.27
	16:00	1.56	1.53	0.61	0.17	0.07	0.53	0.27
	17:00	1.57	1.51	0.61	0.17	0.08	0.53	0.26
	18:00	1.58	1.57	0.62	0.18	0.08	0.51	0.27
	19:00	1.63	1.56	0.64	0.19	0.08	0.52	0.28
	20:00	1.63	1.63	0.64	0.18	0.08	0.53	0.28
	21:00	1.62	1.61	0.65	0.18	0.08	0.53	0.27
	22:00	1.64	1.60	0.64	0.19	0.08	0.52	0.28
23:00	1.67	1.60	0.64	0.19	0.08	0.52	0.29	
4月28日 (木)	0:00	1.66	1.55	0.62	0.18	0.08	0.53	0.27
	1:00	1.65	1.56	0.59	0.19	0.09	0.52	0.27
	2:00	1.63	1.53	0.61	0.18	0.09	0.52	0.26
	3:00	1.61	1.58	0.61	0.18	0.09	0.52	0.24
	4:00	1.57	1.46	0.61	0.18	0.09	0.52	0.28
	5:00	1.57	1.65	0.60	0.20	0.09	0.51	0.24
	6:00	1.60	1.46	0.60	0.19	0.08	0.52	0.27
	7:00	1.63	1.58	0.63	0.19	0.08	0.52	0.28
	8:00	1.66	1.50	0.64	0.17	0.08	0.52	0.27
	9:00	1.61	1.49	0.59	0.17	0.08	0.52	0.26
	10:00	1.61	1.42	0.59	0.18	0.08	0.52	0.25
	11:00	1.60	1.51	0.60	0.17	0.08	0.54	0.25
	12:00	1.58	1.48	0.59	0.17	0.08	0.55	0.26
	13:00	1.62	1.52	0.61	0.18	0.08	0.56	0.25
	14:00	1.58	1.49	0.60	0.18	0.08	0.55	0.26
	15:00	1.61	1.48	0.61	0.18	0.08	0.53	0.25
	16:00	1.62	1.50	0.60	0.18	0.08	0.52	0.27
	17:00	1.62	1.50	0.60	0.19	0.08	0.52	0.26
	18:00	1.60	1.56	0.61	0.18	0.08	0.52	0.25
	19:00	1.64	1.52	0.62	0.18	0.08	0.52	0.26
	20:00	1.64	1.55	0.63	0.18	0.08	0.52	0.26
	21:00	1.65	1.54	0.63	0.18	0.08	0.52	0.28
	22:00	1.66	1.60	0.64	0.18	0.08	0.52	0.27
23:00	1.69	1.49	0.61	0.18	0.08	0.51	0.28	

県内7方面 環境放射能測定結果(暫定値)

平成23年4月1日 ~ 4月30日

単位:  $\mu\text{Gy/h} = \mu\text{Sv/h}$  (マイクログレイ/時間 = マイクロシーベルト/時間)

月 日	測定時刻	県北	県中	県南	会津	南会津	相双	いわき
		福島市	郡山市②	白河市	会津若松市	南会津町	南相馬市	いわき市平
平常値		0.04	0.04-0.06	0.04-0.05	0.04-0.05	0.02-0.04	0.05	0.05-0.06
福島第一原発からの 方向及び距離		北西約63km	西約58km	西南西約81km	西約98km	西南西約115km	北約24km	南南西約43km
4月29日 (金)	0:00	1.68	1.58	0.64	0.17	0.08	0.51	0.28
	1:00	1.65	1.56	0.61	0.19	0.07	0.51	0.28
	2:00	1.65	1.56	0.63	0.18	0.08	0.51	0.26
	3:00	1.68	1.55	0.62	0.18	0.08	0.51	0.29
	4:00	1.67	1.54	0.61	0.17	0.08	0.51	0.27
	5:00	1.64	1.63	0.63	0.19	0.08	0.50	0.28
	6:00	1.66	1.52	0.64	0.18	0.08	0.51	0.27
	7:00	1.66	1.54	0.63	0.19	0.07	0.51	0.26
	8:00	1.67	1.55	0.62	0.18	0.08	0.51	0.28
	9:00	1.66	1.54	0.63	0.17	0.08	0.52	0.27
	10:00	1.60	1.58	0.62	0.17	0.08	0.51	0.27
	11:00	1.59	1.50	0.62	0.18	0.08	0.53	0.27
	12:00	1.58	1.53	0.64	0.18	0.08	0.54	0.27
	13:00	1.54	1.52	0.63	0.17	0.08	0.54	0.28
	14:00	1.62	1.48	0.65	0.18	0.07	0.55	0.28
	15:00	1.62	1.57	0.63	0.17	0.08	0.52	0.27
	16:00	1.62	1.56	0.63	0.18	0.08	0.51	0.29
	17:00	1.64	1.63	0.64	0.17	0.08	0.52	0.28
	18:00	1.63	1.52	0.63	0.17	0.08	0.52	0.27
	19:00	1.60	1.57	0.61	0.18	0.08	0.52	0.28
	20:00	1.61	1.59	0.64	0.18	0.07	0.52	0.28
	21:00	1.61	1.52	0.61	0.18	0.08	0.51	0.28
	22:00	1.59	1.58	0.63	0.17	0.08	0.51	0.27
23:00	1.57	1.55	0.63	0.18	0.08	0.51	0.27	
4月30日 (土)	0:00	1.59	1.55	0.63	0.18	0.08	0.50	0.26
	1:00	1.59	1.55	0.63	0.18	0.09	0.50	0.27
	2:00	1.59	1.53	0.65	0.18	0.09	0.50	0.28
	3:00	1.61	1.55	0.63	0.19	0.08	0.50	0.28
	4:00	1.57	1.57	0.63	0.18	0.08	0.50	0.27
	5:00	1.58	1.55	0.61	0.17	0.09	0.50	0.26
	6:00	1.58	1.57	0.63	0.19	0.08	0.50	0.29
	7:00	1.58	1.57	0.62	0.18	0.08	0.51	0.27
	8:00	1.61	1.59	0.63	0.18	0.07	0.52	0.27
	9:00	1.59	1.48	0.65	0.18	0.08	0.51	0.27
	10:00	1.53	1.49	0.64	0.18	0.07	0.52	0.26
	11:00	1.53	1.51	0.63	0.17	0.08	0.54	0.26
	12:00	1.52	1.59	0.64	0.18	0.08	0.52	0.27
	13:00	1.52	1.54	0.63	0.19	0.08	0.52	0.26
	14:00	1.55	1.47	0.63	0.18	0.08	0.51	0.26
	15:00	1.56	1.54	0.64	0.19	0.09	0.52	0.27
	16:00	1.56	1.58	0.64	0.20	0.09	0.51	0.27
	17:00	1.55	1.56	0.63	0.19	0.09	0.51	0.27
	18:00	1.65	1.59	0.64	0.17	0.08	0.51	0.27
	19:00	1.63	1.55	0.61	0.18	0.08	0.52	0.27
	20:00	1.60	1.61	0.65	0.18	0.08	0.52	0.26
	21:00	1.61	1.55	0.63	0.18	0.08	0.52	0.27
	22:00	1.63	1.57	0.63	0.18	0.08	0.52	0.26
23:00	1.65	1.59	0.64	0.18	0.07	0.51	0.27	

※ 測定場所

県北: 県北保健福祉事務所東側駐車場

県中: 郡山合同庁舎東側入口付近

県南: 白河合同庁舎駐車場

会津: 会津若松合同庁舎駐車場

南会津: 南会津合同庁舎駐車場

相双: 南相馬合同庁舎駐車場

いわき: いわき合同庁舎駐車場





モニタリング1 (7方部)

県内7方部 環境放射能測定結果(暫定値)

平成23年5月26日 8時現在

単位:  $\mu\text{Gy/h} \equiv \mu\text{Sv/h}$  (マイクログレイ/時間  $\equiv$  マイクロシーベルト/時間)

月日	測定時刻	県北	県中	県南	会津	南会津	相双	いわき
		福島市	郡山市②	白河市	会津若松市	南会津町	南相馬市	いわき市平
平常値		0.04	0.04-0.06	0.04-0.05	0.04-0.05	0.02-0.04	0.05	0.05-0.06
福島第一原発からの方向及び距離		北西約63km	西約58km	西南西約81km	西約98km	西南西約115km	北約24km	南南西約43km
5月1日(日)	0:00	1.65	1.63	0.64	0.18	0.08	0.52	0.27
	1:00	1.64	1.60	0.63	0.18	0.08	0.51	0.27
	2:00	1.65	1.63	0.63	0.18	0.08	0.52	0.27
	3:00	1.64	1.57	0.63	0.18	0.08	0.51	0.28
	4:00	1.62	1.57	0.64	0.17	0.08	0.51	0.27
	5:00	1.65	1.58	0.62	0.18	0.09	0.51	0.27
	6:00	1.69	1.57	0.62	0.19	0.09	0.51	0.27
	7:00	1.65	1.58	0.63	0.18	0.09	0.50	0.27
	8:00	1.64	1.59	0.62	0.18	0.08	0.52	0.27
	9:00	1.61	1.51	0.61	0.18	0.08	0.52	0.26
	10:00	1.62	1.51	0.65	0.18	0.08	0.52	0.26
	11:00	1.64	1.52	0.63	0.17	0.08	0.52	0.24
	12:00	1.66	1.51	0.64	0.19	0.08	0.51	0.26
	13:00	1.61	1.49	0.61	0.18	0.07	0.52	0.26
	14:00	1.61	1.54	0.65	0.18	0.08	0.53	0.26
	15:00	1.62	1.55	0.61	0.17	0.07	0.53	0.26
	16:00	1.64	1.52	0.62	0.18	0.08	0.52	0.25
	17:00	1.64	1.56	0.62	0.18	0.07	0.51	0.25
	18:00	1.58	1.54	0.63	0.17	0.08	0.52	0.27
	19:00	1.60	1.51	0.62	0.18	0.08	0.51	0.26
	20:00	1.59	1.58	0.62	0.19	0.09	0.51	0.26
	21:00	1.60	1.58	0.63	0.17	0.08	0.51	0.25
	22:00	1.58	1.58	0.62	0.18	0.08	0.51	0.26
23:00	1.58	1.58	0.62	0.18	0.08	0.52	0.26	
5月2日(月)	0:00	1.65	1.59	0.63	0.18	0.08	0.51	0.25
	1:00	1.62	1.51	0.62	0.17	0.08	0.51	0.26
	2:00	1.58	1.53	0.62	0.18	0.08	0.52	0.27
	3:00	1.62	1.56	0.62	0.18	0.08	0.51	0.27
	4:00	1.62	1.62	0.62	0.18	0.08	0.52	0.27
	5:00	1.59	1.58	0.62	0.19	0.08	0.51	0.27
	6:00	1.61	1.53	0.63	0.19	0.08	0.51	0.27
	7:00	1.61	1.53	0.62	0.18	0.08	0.51	0.26
	8:00	1.62	1.58	0.63	0.18	0.08	0.51	0.26
	9:00	1.61	1.48	0.60	0.17	0.08	0.51	0.24
	10:00	1.61	1.55	0.62	0.17	0.08	0.51	0.24
	11:00	1.57	1.43	0.63	0.16	0.09	0.52	0.24
	12:00	1.57	1.46	0.62	0.16	0.07	0.54	0.24
	13:00	1.51	1.48	0.62	0.17	0.08	0.54	0.24
	14:00	1.49	1.50	0.60	0.17	0.08	0.53	0.24
	15:00	1.50	1.47	0.61	0.16	0.08	0.52	0.24
	16:00	1.50	1.41	0.60	0.16	0.08	0.52	0.24
	17:00	1.50	1.38	0.61	0.17	0.08	0.51	0.24
	18:00	1.59	1.45	0.63	0.18	0.08	0.51	0.25
	19:00	1.61	1.56	0.62	0.17	0.08	0.51	0.26
	20:00	1.61	1.54	0.64	0.18	0.08	0.51	0.26
	21:00	1.70	1.51	0.62	0.18	0.08	0.51	0.25
	22:00	1.67	1.51	0.64	0.18	0.08	0.51	0.26
23:00	1.67	1.49	0.63	0.18	0.08	0.51	0.25	

モニタリング1 (7方面)

県内7方面 環境放射能測定結果(暫定値)

平成23年5月26日 8時現在

単位:  $\mu\text{Gy/h} \equiv \mu\text{Sv/h}$  (マイクログレイ/時間  $\equiv$  マイクロシーベルト/時間)

月日	測定時刻	県北	県中	県南	会津	南会津	相双	いわき
		福島市	郡山市②	白河市	会津若松市	南会津町	南相馬市	いわき市平
平常値		0.04	0.04-0.06	0.04-0.05	0.04-0.05	0.02-0.04	0.05	0.05-0.06
福島第一原発からの 方向及び距離		北西約63km	西約58km	西南西約81km	西約98km	西南西約115km	北約24km	南南西約43km
5月3日(火)	0:00	1.65	1.53	0.64	0.19	0.08	0.51	0.26
	1:00	1.67	1.52	0.62	0.18	0.08	0.51	0.26
	2:00	1.67	1.54	0.63	0.17	0.08	0.51	0.26
	3:00	1.68	1.53	0.62	0.18	0.08	0.51	0.26
	4:00	1.67	1.47	0.61	0.18	0.08	0.51	0.26
	5:00	1.65	1.50	0.62	0.18	0.08	0.50	0.26
	6:00	1.67	1.52	0.61	0.18	0.08	0.51	0.26
	7:00	1.66	1.46	0.62	0.18	0.08	0.51	0.26
	8:00	1.66	1.55	0.61	0.17	0.08	0.51	0.26
	9:00	1.61	1.56	0.62	0.18	0.08	0.51	0.27
	10:00	1.61	1.59	0.61	0.18	0.08	0.51	0.26
	11:00	1.60	1.52	0.62	0.18	0.08	0.53	0.27
	12:00	1.58	1.52	0.62	0.18	0.08	0.52	0.27
	13:00	1.56	1.55	0.62	0.18	0.08	0.51	0.26
	14:00	1.60	1.54	0.62	0.17	0.08	0.52	0.26
	15:00	1.58	1.53	0.64	0.16	0.08	0.51	0.26
	16:00	1.58	1.49	0.59	0.16	0.08	0.50	0.25
	17:00	1.59	1.57	0.60	0.17	0.08	0.51	0.25
	18:00	1.55	1.46	0.63	0.17	0.09	0.51	0.25
	19:00	1.58	1.57	0.63	0.18	0.07	0.51	0.26
	20:00	1.55	1.57	0.63	0.18	0.08	0.51	0.26
	21:00	1.54	1.53	0.63	0.18	0.07	0.51	0.26
	22:00	1.57	1.52	0.62	0.16	0.08	0.51	0.26
23:00	1.60	1.53	0.64	0.17	0.07	0.51	0.24	
5月4日(水)	0:00	1.58	1.56	0.62	0.17	0.07	0.51	0.25
	1:00	1.57	1.56	0.62	0.18	0.08	0.51	0.26
	2:00	1.54	1.51	0.62	0.17	0.07	0.51	0.25
	3:00	1.55	1.54	0.62	0.17	0.08	0.50	0.25
	4:00	1.55	1.49	0.61	0.17	0.08	0.51	0.26
	5:00	1.56	1.55	0.63	0.18	0.08	0.50	0.24
	6:00	1.58	1.58	0.62	0.19	0.08	0.50	0.26
	7:00	1.60	1.57	0.63	0.17	0.07	0.50	0.26
	8:00	1.59	1.55	0.63	0.17	0.08	0.51	0.25
	9:00	1.54	1.55	0.62	0.17	0.08	0.50	0.26
	10:00	1.54	1.54	0.61	0.17	0.08	0.50	0.24
	11:00	1.52	1.53	0.61	0.17	0.08	0.52	0.25
	12:00	1.50	1.49	0.60	0.17	0.08	0.54	0.24
	13:00	1.51	1.46	0.62	0.17	0.08	0.54	0.23
	14:00	1.49	1.50	0.61	0.17	0.08	0.54	0.25
	15:00	1.50	1.52	0.61	0.16	0.08	0.51	0.26
	16:00	1.51	1.53	0.59	0.16	0.08	0.50	0.26
	17:00	1.52	1.55	0.61	0.16	0.07	0.50	0.27
	18:00	1.62	1.54	0.62	0.17	0.08	0.51	0.26
	19:00	1.63	1.51	0.61	0.17	0.07	0.51	0.25
	20:00	1.63	1.51	0.61	0.17	0.08	0.50	0.26
	21:00	1.63	1.55	0.61	0.17	0.07	0.51	0.26
	22:00	1.64	1.54	0.61	0.16	0.08	0.50	0.26
23:00	1.66	1.52	0.63	0.18	0.08	0.50	0.27	

モニタリング1 (7方部)

県内7方部 環境放射能測定結果(暫定値)

平成23年5月26日 8時現在

単位:  $\mu\text{Gy/h} \approx \mu\text{Sv/h}$  (マイクログレイ/時間 $\approx$ マイクロシーベルト/時間)

月日	測定時刻	県北	県中	県南	会津	南会津	相双	いわき
		福島市	郡山市②	白河市	会津若松市	南会津町	南相馬市	いわき市平
平常値		0.04	0.04-0.06	0.04-0.05	0.04-0.05	0.02-0.04	0.05	0.05-0.06
福島第一原発からの 方向及び距離		北西約63km	西約58km	西南西約81km	西約98km	西南西約115km	北約24km	南南西約43km
5月5日(木)	0:00	1.64	1.50	0.60	0.16	0.07	0.51	0.25
	1:00	1.66	1.55	0.60	0.17	0.08	0.50	0.26
	2:00	1.62	1.56	0.61	0.16	0.08	0.50	0.26
	3:00	1.64	1.57	0.64	0.17	0.08	0.50	0.26
	4:00	1.62	1.56	0.60	0.17	0.09	0.50	0.26
	5:00	1.63	1.52	0.62	0.17	0.07	0.50	0.26
	6:00	1.62	1.59	0.61	0.16	0.08	0.50	0.27
	7:00	1.65	1.58	0.61	0.17	0.08	0.50	0.26
	8:00	1.65	1.58	0.61	0.16	0.08	0.50	0.26
	9:00	1.61	1.61	0.61	0.16	0.08	0.50	0.26
	10:00	1.59	1.58	0.62	0.17	0.08	0.50	0.26
	11:00	1.60	1.59	0.60	0.17	0.08	0.52	0.25
	12:00	1.59	1.52	0.61	0.17	0.08	0.51	0.25
	13:00	1.59	1.52	0.61	0.17	0.08	0.51	0.26
	14:00	1.58	1.56	0.61	0.16	0.08	0.53	0.26
	15:00	1.59	1.53	0.61	0.18	0.07	0.50	0.25
	16:00	1.58	1.56	0.61	0.16	0.08	0.50	0.26
	17:00	1.58	1.56	0.62	0.17	0.08	0.50	0.26
	18:00	1.52	1.47	0.63	0.18	0.08	0.51	0.26
	19:00	1.52	1.53	0.63	0.17	0.07	0.51	0.26
	20:00	1.49	1.54	0.63	0.17	0.07	0.50	0.26
	21:00	1.51	1.53	0.62	0.17	0.08	0.50	0.25
	22:00	1.51	1.54	0.62	0.17	0.08	0.50	0.25
23:00	1.47	1.52	0.62	0.18	0.08	0.50	0.25	
5月6日(金)	0:00	1.47	1.50	0.62	0.17	0.07	0.50	0.25
	1:00	1.52	1.56	0.62	0.17	0.08	0.50	0.26
	2:00	1.53	1.54	0.62	0.18	0.08	0.50	0.26
	3:00	1.52	1.52	0.63	0.17	0.08	0.50	0.25
	4:00	1.53	1.47	0.63	0.17	0.08	0.50	0.25
	5:00	1.51	1.54	0.63	0.18	0.07	0.50	0.26
	6:00	1.50	1.56	0.63	0.17	0.08	0.50	0.25
	7:00	1.50	1.51	0.63	0.18	0.08	0.50	0.26
	8:00	1.48	1.54	0.62	0.17	0.08	0.50	0.24
	9:00	1.65	1.44	0.61	0.15	0.08	0.50	0.24
	10:00	1.58	1.41	0.60	0.16	0.08	0.50	0.24
	11:00	1.61	1.46	0.59	0.17	0.07	0.50	0.23
	12:00	1.57	1.50	0.59	0.16	0.08	0.51	0.24
	13:00	1.63	1.44	0.62	0.16	0.08	0.53	0.24
	14:00	1.61	1.43	0.59	0.16	0.08	0.53	0.24
	15:00	1.63	1.46	0.61	0.16	0.08	0.51	0.24
	16:00	1.62	1.40	0.60	0.16	0.08	0.50	0.25
	17:00	1.63	1.50	0.61	0.16	0.08	0.50	0.24
	18:00	1.61	1.49	0.61	0.17	0.08	0.50	0.24
	19:00	1.62	1.52	0.60	0.17	0.08	0.50	0.25
	20:00	1.62	1.53	0.61	0.17	0.07	0.50	0.25
	21:00	1.62	1.51	0.61	0.17	0.08	0.50	0.25
	22:00	1.58	1.51	0.60	0.17	0.08	0.50	0.25
23:00	1.59	1.56	0.61	0.17	0.08	0.50	0.25	

モニタリング1 (7方部)

県内7方部 環境放射能測定結果(暫定値)

平成23年5月26日 8時現在

単位:  $\mu\text{Gy/h} \equiv \mu\text{Sv/h}$  (マイクログレイ/時間  $\equiv$  マイクロシーベルト/時間)

月 日	測定時刻	県北	県中	県南	会津	南会津	相 双	いわき
		福島市	郡山市②	白河市	会津若松市	南会津町	南相馬市	いわき市平
平常値		0.04	0.04-0.06	0.04-0.05	0.04-0.05	0.02-0.04	0.05	0.05-0.06
福島第一原発からの 方向及び距離		北西約63km	西約58km	西南西約81km	西約98km	西南西約115km	北約24km	南南西約43km
5月7日(土)	0:00	1.58	1.54	0.60	0.17	0.07	0.50	0.26
	1:00	1.61	1.55	0.61	0.18	0.08	0.50	0.26
	2:00	1.61	1.53	0.61	0.17	0.07	0.50	0.26
	3:00	1.62	1.55	0.61	0.18	0.07	0.50	0.26
	4:00	1.63	1.55	0.60	0.18	0.08	0.50	0.26
	5:00	1.55	1.53	0.61	0.17	0.07	0.50	0.26
	6:00	1.58	1.50	0.60	0.17	0.08	0.50	0.26
	7:00	1.58	1.48	0.61	0.17	0.08	0.50	0.26
	8:00	1.59	1.48	0.62	0.16	0.08	0.56	0.25
	9:00	1.50	1.49	0.57	0.17	0.08	0.50	0.26
	10:00	1.49	1.54	0.55	0.16	0.07	0.51	0.26
	11:00	1.50	1.54	0.55	0.17	0.07	0.52	0.26
	12:00	1.47	1.48	0.56	0.17	0.07	0.52	0.27
	13:00	1.48	1.53	0.53	0.17	0.08	0.54	0.26
	14:00	1.47	1.53	0.56	0.17	0.08	0.52	0.26
	15:00	1.46	1.49	0.56	0.17	0.08	0.51	0.24
	16:00	1.45	1.52	0.58	0.17	0.07	0.51	0.24
	17:00	1.46	1.50	0.56	0.17	0.08	0.50	0.25
	18:00	1.54	1.51	0.59	0.17	0.08	0.50	0.25
	19:00	1.46	1.52	0.60	0.17	0.07	0.50	0.26
	20:00	1.54	1.56	0.62	0.17	0.08	0.50	0.25
	21:00	1.52	1.55	0.61	0.18	0.08	0.50	0.26
	22:00	1.49	1.52	0.61	0.17	0.08	0.50	0.26
23:00	1.50	1.50	0.60	0.17	0.08	0.50	0.25	
5月8日(日)	0:00	1.49	1.50	0.61	0.17	0.08	0.50	0.27
	1:00	1.48	1.53	0.61	0.17	0.08	0.50	0.26
	2:00	1.51	1.47	0.61	0.18	0.08	0.50	0.26
	3:00	1.49	1.55	0.62	0.18	0.09	0.50	0.26
	4:00	1.48	1.49	0.60	0.18	0.08	0.50	0.25
	5:00	1.48	1.48	0.60	0.18	0.08	0.50	0.25
	6:00	1.48	1.47	0.60	0.17	0.08	0.50	0.25
	7:00	1.50	1.45	0.60	0.17	0.08	0.50	0.26
	8:00	1.49	1.49	0.60	0.17	0.08	0.50	0.26
	9:00	1.54	1.47	0.59	0.16	0.08	0.50	0.25
	10:00	1.50	1.46	0.61	0.16	0.08	0.50	0.25
	11:00	1.52	1.47	0.62	0.18	0.08	0.53	0.26
	12:00	1.53	1.48	0.55	0.17	0.08	0.54	0.26
	13:00	1.52	1.50	0.60	0.16	0.08	0.54	0.24
	14:00	1.50	1.49	0.56	0.17	0.08	0.53	0.25
	15:00	1.52	1.52	0.60	0.17	0.08	0.51	0.25
	16:00	1.50	1.55	0.60	0.17	0.07	0.51	0.25
	17:00	1.52	1.53	0.61	0.17	0.08	0.50	0.26
	18:00	1.49	1.53	0.60	0.16	0.08	0.50	0.25
	19:00	1.48	1.49	0.60	0.18	0.08	0.50	0.25
	20:00	1.48	1.52	0.61	0.17	0.08	0.50	0.26
	21:00	1.49	1.52	0.62	0.17	0.08	0.50	0.25
	22:00	1.47	1.53	0.61	0.16	0.08	0.50	0.26
23:00	1.45	1.55	0.60	0.18	0.07	0.50	0.26	

モニタリング1 (7方部)

県内7方部 環境放射能測定結果(暫定値)

平成23年5月26日 8時現在

単位:  $\mu\text{Gy/h} \equiv \mu\text{Sv/h}$  (マイクログレイ/時間  $\equiv$  マイクロシーベルト/時間)

月日	測定時刻	県北	県中	県南	会津	南会津	相双	いわき
		福島市	郡山市②	白河市	会津若松市	南会津町	南相馬市	いわき市平
平常値		0.04	0.04-0.06	0.04-0.05	0.04-0.05	0.02-0.04	0.05	0.05-0.06
福島第一原発からの 方向及び距離		北西約63km	西約58km	西南西約81km	西約98km	西南西約115km	北約24km	南南西約43km
5月9日(月)	0:00	1.48	1.54	0.61	0.18	0.08	0.50	0.25
	1:00	1.47	1.56	0.60	0.16	0.08	0.50	0.27
	2:00	1.49	1.54	0.60	0.16	0.08	0.50	0.26
	3:00	1.47	1.58	0.60	0.17	0.08	0.49	0.26
	4:00	1.48	1.50	0.60	0.17	0.08	0.50	0.26
	5:00	1.49	1.48	0.61	0.16	0.07	0.50	0.26
	6:00	1.49	1.53	0.60	0.18	0.08	0.50	0.26
	7:00	1.51	1.49	0.61	0.17	0.08	0.50	0.25
	8:00	1.50	1.54	0.60	0.16	0.08	0.50	0.26
	9:00	1.56	1.41	0.59	0.15	0.08	0.49	0.24
	10:00	1.60	1.42	0.60	0.16	0.07	0.50	0.24
	11:00	1.53	1.43	0.56	0.15	0.08	0.54	0.24
	12:00	1.57	1.44	0.57	0.17	0.08	0.54	0.24
	13:00	1.58	1.39	0.58	0.16	0.08	0.53	0.24
	14:00	1.59	1.42	0.58	0.17	0.08	0.53	0.24
	15:00	1.56	1.41	0.56	0.16	0.07	0.51	0.24
	16:00	1.57	1.37	0.61	0.16	0.09	0.50	0.23
	17:00	1.55	1.47	0.59	0.16	0.07	0.50	0.24
	18:00	1.46	1.50	0.61	0.16	0.07	0.50	0.25
	19:00	1.51	1.46	0.61	0.17	0.08	0.50	0.25
	20:00	1.52	1.51	0.60	0.17	0.08	0.50	0.26
	21:00	1.49	1.49	0.61	0.17	0.08	0.50	0.26
	22:00	1.50	1.45	0.61	0.17	0.08	0.50	0.26
23:00	1.51	1.48	0.61	0.17	0.08	0.50	0.26	
5月10日(火)	0:00	1.54	1.52	0.61	0.16	0.08	0.50	0.27
	1:00	1.49	1.49	0.62	0.17	0.09	0.50	0.24
	2:00	1.50	1.46	0.61	0.17	0.08	0.50	0.25
	3:00	1.53	1.45	0.61	0.17	0.08	0.50	0.27
	4:00	1.52	1.43	0.62	0.17	0.08	0.49	0.25
	5:00	1.52	1.44	0.60	0.17	0.09	0.50	0.25
	6:00	1.52	1.43	0.60	0.18	0.09	0.50	0.23
	7:00	1.53	1.47	0.61	0.17	0.09	0.50	0.25
	8:00	1.49	1.49	0.60	0.17	0.08	0.49	0.26
	9:00	1.55	1.41	0.57	0.16	0.08	0.49	0.24
	10:00	1.56	1.31	0.57	0.17	0.08	0.51	0.24
	11:00	1.55	1.39	0.60	0.16	0.08	0.53	0.24
	12:00	1.59	1.43	0.59	0.17	0.08	0.53	0.24
	13:00	1.52	1.36	0.60	0.17	0.08	0.51	0.24
	14:00	1.50	1.38	0.58	0.17	0.07	0.51	0.24
	15:00	1.53	1.37	0.57	0.16	0.08	0.50	0.24
	16:00	1.49	1.38	0.59	0.16	0.08	0.49	0.24
	17:00	1.52	1.42	0.57	0.17	0.08	0.49	0.23
	18:00	1.46	1.48	0.60	0.16	0.08	0.49	0.24
	19:00	1.42	1.45	0.59	0.17	0.08	0.49	0.24
	20:00	1.44	1.46	0.60	0.17	0.08	0.50	0.25
	21:00	1.42	1.45	0.61	0.17	0.08	0.50	0.25
	22:00	1.46	1.43	0.60	0.17	0.08	0.50	0.26
23:00	1.43	1.42	0.62	0.17	0.08	0.50	0.25	

モニタリング1 (7方部)

県内7方部 環境放射能測定結果(暫定値)

平成23年5月26日 8時現在

単位:  $\mu\text{Gy/h} \approx \mu\text{Sv/h}$  (マイクログレイ/時間  $\approx$  マイクロシーベルト/時間)

月日	測定時刻	県北	県中	県南	会津	南会津	相双	いわき
		福島市	郡山市②	白河市	会津若松市	南会津町	南相馬市	いわき市平
平常値		0.04	0.04-0.06	0.04-0.05	0.04-0.05	0.02-0.04	0.05	0.05-0.06
福島第一原発からの 方向及び距離		北西約63km	西約58km	西南西約81km	西約98km	西南西約115km	北約24km	南南西約43km
5月11日(水)	0:00	1.44	1.44	0.61	0.18	0.08	0.49	0.25
	1:00	1.44	1.39	0.61	0.17	0.08	0.50	0.24
	2:00	1.47	1.47	0.61	0.18	0.08	0.50	0.25
	3:00	1.46	1.44	0.61	0.17	0.09	0.50	0.23
	4:00	1.44	1.48	0.60	0.17	0.08	0.50	0.23
	5:00	1.46	1.46	0.61	0.16	0.09	0.50	0.24
	6:00	1.44	1.46	0.61	0.17	0.08	0.50	0.24
	7:00	1.47	1.39	0.60	0.17	0.08	0.50	0.23
	8:00	1.48	1.46	0.59	0.17	0.08	0.49	0.24
	9:00	1.58	1.33	0.58	0.16	0.07	0.50	0.23
	10:00	1.55	1.38	0.57	0.17	0.08	0.50	0.23
	11:00	1.54	1.34	0.56	0.16	0.07	0.51	0.23
	12:00	1.51	1.41	0.57	0.16	0.08	0.50	0.22
	13:00	1.55	1.41	0.55	0.16	0.08	0.50	0.23
	14:00	1.56	1.39	0.57	0.17	0.08	0.50	0.23
	15:00	1.55	1.37	0.56	0.17	0.08	0.50	0.23
	16:00	1.53	1.29	0.58	0.17	0.08	0.49	0.23
	17:00	1.56	1.39	0.57	0.17	0.08	0.49	0.23
	18:00	1.48	1.38	0.60	0.16	0.09	0.50	0.23
	19:00	1.47	1.37	0.60	0.17	0.09	0.49	0.23
	20:00	1.52	1.40	0.60	0.17	0.09	0.49	0.22
	21:00	1.49	1.44	0.59	0.17	0.09	0.49	0.22
	22:00	1.44	1.40	0.58	0.17	0.08	0.49	0.22
23:00	1.45	1.43	0.60	0.17	0.07	0.49	0.22	
5月12日(木)	0:00	1.47	1.46	0.60	0.16	0.08	0.49	0.22
	1:00	1.50	1.45	0.61	0.17	0.08	0.48	0.24
	2:00	1.53	1.46	0.61	0.17	0.07	0.49	0.24
	3:00	1.45	1.50	0.61	0.17	0.07	0.49	0.24
	4:00	1.45	1.42	0.60	0.17	0.08	0.49	0.24
	5:00	1.52	1.45	0.61	0.16	0.09	0.49	0.24
	6:00	1.48	1.48	0.60	0.17	0.08	0.49	0.24
	7:00	1.51	1.47	0.61	0.16	0.07	0.49	0.25
	8:00	1.49	1.45	0.60	0.16	0.08	0.48	0.25
	9:00	1.57	1.38	0.58	0.15	0.08	0.49	0.23
	10:00	1.54	1.37	0.60	0.16	0.07	0.50	0.23
	11:00	1.53	1.35	0.57	0.16	0.08	0.51	0.23
	12:00	1.45	1.37	0.58	0.17	0.08	0.50	0.23
	13:00	1.53	1.38	0.58	0.16	0.08	0.49	0.23
	14:00	1.46	1.35	0.56	0.17	0.08	0.49	0.23
	15:00	1.45	1.33	0.57	0.16	0.08	0.49	0.23
	16:00	1.39	1.41	0.59	0.16	0.08	0.49	0.23
	17:00	1.43	1.38	0.59	0.16	0.08	0.49	0.24
	18:00	1.44	1.43	0.61	0.14	0.08	0.49	0.22
	19:00	1.40	1.45	0.58	0.16	0.08	0.49	0.22
	20:00	1.41	1.47	0.59	0.16	0.08	0.48	0.22
	21:00	1.39	1.43	0.58	0.17	0.08	0.47	0.22
	22:00	1.39	1.43	0.58	0.16	0.08	0.47	0.22
23:00	1.40	1.48	0.59	0.16	0.08	0.48	0.23	

モニタリング1 (7方部)

県内7方部 環境放射能測定結果(暫定値)

平成23年5月26日 8時現在

単位:  $\mu\text{Gy/h} \approx \mu\text{Sv/h}$  (マイクログレイ/時間  $\approx$  マイクロシーベルト/時間)

月日	測定時刻	県北	県中	県南	会津	南会津	相双	いわき
		福島市	郡山市②	白河市	会津若松市	南会津町	南相馬市	いわき市平
平常値		0.04	0.04-0.06	0.04-0.05	0.04-0.05	0.02-0.04	0.05	0.05-0.06
福島第一原発からの方向及び距離		北西約63km	西約58km	西南西約81km	西約98km	西南西約115km	北約24km	南南西約43km
5月13日(金)	0:00	1.39	1.42	0.59	0.17	0.09	0.48	0.22
	1:00	1.41	1.47	0.60	0.17	0.08	0.47	0.21
	2:00	1.41	1.46	0.58	0.18	0.09	0.48	0.22
	3:00	1.41	1.44	0.60	0.17	0.08	0.48	0.24
	4:00	1.41	1.45	0.60	0.17	0.09	0.48	0.24
	5:00	1.44	1.46	0.60	0.17	0.08	0.48	0.25
	6:00	1.46	1.44	0.61	0.17	0.09	0.48	0.24
	7:00	1.46	1.46	0.61	0.17	0.08	0.48	0.25
	8:00	1.44	1.44	0.61	0.16	0.08	0.48	0.24
	9:00	1.46	1.36	0.60	0.17	0.08	0.49	0.22
	10:00	1.44	1.31	0.58	0.16	0.08	0.51	0.23
	11:00	1.44	1.38	0.60	0.15	0.08	0.52	0.23
	12:00	1.44	1.35	0.58	0.15	0.07	0.52	0.23
	13:00	1.47	1.34	0.57	0.15	0.08	0.53	0.23
	14:00	1.42	1.32	0.59	0.14	0.08	0.53	0.22
	15:00	1.39	1.27	0.61	0.16	0.08	0.49	0.23
	16:00	1.29	1.34	0.59	0.16	0.08	0.49	0.22
	17:00	1.34	1.39	0.60	0.15	0.08	0.49	0.22
	18:00	1.42	1.43	0.60	0.17	0.07	0.48	0.24
	19:00	1.42	1.42	0.60	0.17	0.08	0.49	0.24
	20:00	1.46	1.38	0.60	0.18	0.08	0.49	0.24
	21:00	1.45	1.44	0.61	0.17	0.08	0.49	0.25
	22:00	1.47	1.45	0.62	0.17	0.08	0.49	0.25
23:00	1.46	1.46	0.61	0.18	0.08	0.49	0.25	
5月14日(土)	0:00	1.43	1.44	0.61	0.18	0.08	0.49	0.25
	1:00	1.43	1.46	0.60	0.17	0.07	0.49	0.25
	2:00	1.44	1.49	0.61	0.17	0.07	0.49	0.26
	3:00	1.42	1.44	0.61	0.18	0.08	0.49	0.25
	4:00	1.44	1.44	0.62	0.19	0.08	0.49	0.25
	5:00	1.45	1.42	0.62	0.18	0.08	0.49	0.25
	6:00	1.45	1.46	0.62	0.18	0.08	0.49	0.25
	7:00	1.45	1.40	0.62	0.17	0.08	0.49	0.25
	8:00	1.47	1.42	0.62	0.17	0.08	0.49	0.25
	9:00	1.45	1.44	0.60	0.16	0.07	0.48	0.25
	10:00	1.44	1.42	0.60	0.16	0.08	0.50	0.25
	11:00	1.44	1.44	0.62	0.15	0.08	0.53	0.24
	12:00	1.42	1.41	0.63	0.15	0.08	0.53	0.23
	13:00	1.44	1.44	0.62	0.16	0.08	0.52	0.24
	14:00	1.46	1.44	0.60	0.16	0.08	0.52	0.22
	15:00	1.43	1.44	0.60	0.17	0.08	0.50	0.24
	16:00	1.39	1.42	0.61	0.16	0.07	0.49	0.24
	17:00	1.43	1.43	0.61	0.16	0.07	0.49	0.24
	18:00	1.53	1.41	0.62	0.16	0.07	0.49	0.25
	19:00	1.53	1.47	0.61	0.17	0.07	0.49	0.25
	20:00	1.52	1.44	0.61	0.16	0.08	0.49	0.25
	21:00	1.51	1.41	0.61	0.16	0.08	0.49	0.25
	22:00	1.53	1.42	0.62	0.16	0.08	0.49	0.25
23:00	1.51	1.43	0.61	0.16	0.09	0.49	0.25	

モニタリング1 (7方部)

県内7方部 環境放射能測定結果(暫定値)

平成23年5月26日 8時現在

単位:  $\mu\text{Gy/h} \equiv \mu\text{Sv/h}$  (マイクログレイ/時間  $\equiv$  マイクロシーベルト/時間)

月 日	測定時刻	県北	県中	県南	会津	南会津	相双	いわき
		福島市	郡山市②	白河市	会津若松市	南会津町	南相馬市	いわき市平
平常値		0.04	0.04-0.06	0.04-0.05	0.04-0.05	0.02-0.04	0.05	0.05-0.06
福島第一原発からの 方向及び距離		北西約63km	西約58km	西南西約81km	西約98km	西南西約115km	北約24km	南南西約43km
5月15日(日)	0:00	1.52	1.46	0.62	0.17	0.08	0.49	0.25
	1:00	1.51	1.50	0.61	0.16	0.08	0.49	0.25
	2:00	1.49	1.44	0.62	0.16	0.07	0.49	0.24
	3:00	1.48	1.42	0.61	0.17	0.08	0.49	0.25
	4:00	1.51	1.42	0.61	0.17	0.08	0.49	0.26
	5:00	1.51	1.43	0.61	0.16	0.08	0.49	0.25
	6:00	1.48	1.48	0.61	0.16	0.07	0.49	0.24
	7:00	1.47	1.50	0.62	0.17	0.07	0.49	0.25
	8:00	1.51	1.45	0.61	0.17	0.08	0.49	0.24
	9:00	1.43	1.38	0.63	0.16	0.08	0.49	0.23
	10:00	1.41	1.40	0.61	0.16	0.08	0.49	0.24
	11:00	1.40	1.36	0.60	0.16	0.07	0.51	0.25
	12:00	1.34	1.42	0.63	0.17	0.07	0.53	0.24
	13:00	1.35	1.40	0.61	0.16	0.07	0.53	0.25
14:00	1.37	1.40	0.61	0.16	0.07	0.52	0.24	
15:00	1.40	1.34	0.61	0.16	0.08	0.50	0.25	
16:00	1.38	1.33	0.60	0.15	0.07	0.49	0.25	
17:00	1.40	1.38	0.62	0.15	0.08	0.48	0.25	
18:00	1.43	1.41	0.62	0.17	0.08	0.48	0.25	
19:00	1.41	1.42	0.60	0.16	0.07	0.48	0.24	
20:00	1.39	1.41	0.61	0.16	0.08	0.49	0.24	
21:00	1.46	1.39	0.61	0.18	0.07	0.49	0.24	
22:00	1.43	1.45	0.61	0.16	0.08	0.48	0.24	
23:00	1.43	1.44	0.61	0.17	0.08	0.48	0.24	
5月16日(月)	0:00	1.40	1.40	0.61	0.17	0.08	0.49	0.24
	1:00	1.42	1.42	0.61	0.17	0.08	0.48	0.24
	2:00	1.45	1.42	0.62	0.18	0.07	0.48	0.25
	3:00	1.46	1.46	0.62	0.17	0.08	0.48	0.25
	4:00	1.46	1.42	0.62	0.17	0.08	0.48	0.24
	5:00	1.42	1.41	0.61	0.17	0.07	0.48	0.24
	6:00	1.45	1.43	0.62	0.17	0.08	0.48	0.26
	7:00	1.46	1.38	0.62	0.17	0.08	0.48	0.25
	8:00	1.48	1.40	0.62	0.17	0.08	0.48	0.25
	9:00	1.53	1.34	0.61	0.17	0.08	0.48	0.24
	10:00	1.53	1.32	0.59	0.17	0.08	0.48	0.24
	11:00	1.52	1.29	0.58	0.16	0.08	0.51	0.23
	12:00	1.50	1.31	0.58	0.16	0.08	0.53	0.24
	13:00	1.45	1.30	0.60	0.16	0.08	0.52	0.24
14:00	1.47	1.27	0.61	0.16	0.08	0.50	0.24	
15:00	1.47	1.33	0.59	0.16	0.08	0.50	0.23	
16:00	1.47	1.33	0.60	0.16	0.08	0.50	0.24	
17:00	1.46	1.36	0.59	0.16	0.08	0.49	0.23	
18:00	1.40	1.38	0.60	0.17	0.07	0.49	0.24	
19:00	1.40	1.44	0.61	0.16	0.08	0.48	0.24	
20:00	1.40	1.49	0.60	0.17	0.08	0.48	0.25	
21:00	1.38	1.37	0.60	0.17	0.08	0.48	0.24	
22:00	1.41	1.33	0.60	0.18	0.08	0.48	0.23	
23:00	1.42	1.47	0.60	0.18	0.08	0.49	0.24	



モニタリング1 (7方部)

県内7方部 環境放射能測定結果(暫定値)

平成23年5月26日 8時現在

単位:  $\mu\text{Gy/h} \approx \mu\text{Sv/h}$  (マイクログレイ/時間  $\approx$  マイクロシーベルト/時間)

月日	測定時刻	県北	県中	県南	会津	南会津	相双	いわき
		福島市	郡山市②	白河市	会津若松市	南会津町	南相馬市	いわき市平
平常値		0.04	0.04-0.06	0.04-0.05	0.04-0.05	0.02-0.04	0.05	0.05-0.06
福島第一原発からの 方向及び距離		北西約63km	西約58km	西南西約81km	西約98km	西南西約115km	北約24km	南南西約43km
5月17日(火)	0:00	1.38	1.46	0.61	0.17	0.07	0.48	0.24
	1:00	1.39	1.50	0.61	0.18	0.08	0.48	0.24
	2:00	1.41	1.43	0.60	0.18	0.07	0.48	0.23
	3:00	1.41	1.41	0.61	0.17	0.08	0.48	0.24
	4:00	1.41	1.40	0.61	0.18	0.07	0.49	0.24
	5:00	1.46	1.42	0.61	0.17	0.08	0.48	0.25
	6:00	1.47	1.46	0.61	0.18	0.08	0.49	0.24
	7:00	1.43	1.38	0.62	0.17	0.08	0.48	0.24
	8:00	1.40	1.43	0.61	0.17	0.08	0.48	0.25
	9:00	1.55	1.35	0.60	0.15	0.07	0.49	0.23
	10:00	1.51	1.36	0.57	0.14	0.08	0.49	0.23
	11:00	1.50	1.33	0.53	0.14	0.09	0.51	0.23
	12:00	1.50	1.31	0.55	0.15	0.08	0.52	0.22
	13:00	1.50	1.32	0.55	0.14	0.08	0.52	0.23
	14:00	1.51	1.31	0.56	0.14	0.08	0.51	0.23
	15:00	1.46	1.30	0.56	0.14	0.08	0.49	0.22
	16:00	1.48	1.30	0.56	0.15	0.09	0.49	0.23
	17:00	1.53	1.31	0.55	0.15	0.08	0.48	0.23
	18:00	1.43	1.40	0.59	0.16	0.08	0.48	0.24
	19:00	1.44	1.39	0.59	0.17	0.07	0.48	0.24
	20:00	1.42	1.40	0.59	0.16	0.07	0.48	0.24
	21:00	1.42	1.44	0.60	0.17	0.07	0.49	0.24
	22:00	1.44	1.45	0.59	0.17	0.08	0.49	0.25
23:00	1.42	1.42	0.59	0.17	0.07	0.49	0.25	
5月18日(水)	0:00	1.41	1.40	0.59	0.17	0.08	0.49	0.25
	1:00	1.47	1.44	0.59	0.18	0.08	0.49	0.25
	2:00	1.46	1.48	0.59	0.17	0.08	0.48	0.25
	3:00	1.43	1.45	0.59	0.17	0.08	0.48	0.25
	4:00	1.46	1.51	0.59	0.17	0.08	0.48	0.24
	5:00	1.46	1.45	0.60	0.17	0.08	0.48	0.25
	6:00	1.47	1.46	0.60	0.17	0.08	0.48	0.24
	7:00	1.49	1.47	0.59	0.17	0.08	0.48	0.25
	8:00	1.45	1.45	0.59	0.17	0.08	0.49	0.25
	9:00	1.44	1.40	0.56	0.16	0.08	0.48	0.22
	10:00	1.49	1.35	0.56	0.16	0.08	0.49	0.22
	11:00	1.45	1.33	0.54	0.16	0.08	0.52	0.22
	12:00	1.40	1.32	0.55	0.15	0.07	0.52	0.22
	13:00	1.40	1.40	0.55	0.16	0.08	0.53	0.22
	14:00	1.41	1.29	0.56	0.16	0.08	0.52	0.22
	15:00	1.42	1.37	0.58	0.16	0.08	0.49	0.22
	16:00	1.42	1.32	0.56	0.16	0.07	0.48	0.22
	17:00	1.38	1.37	0.56	0.16	0.08	0.48	0.22
	18:00	1.46	1.41	0.57	0.17	0.07	0.48	0.22
	19:00	1.44	1.40	0.57	0.16	0.08	0.48	0.23
	20:00	1.47	1.44	0.58	0.17	0.08	0.49	0.24
	21:00	1.49	1.43	0.58	0.17	0.08	0.49	0.25
	22:00	1.51	1.44	0.59	0.16	0.08	0.49	0.24
23:00	1.52	1.51	0.57	0.16	0.08	0.48	0.24	

モニタリング1 (7方部)

県内7方部 環境放射能測定結果(暫定値)

平成23年5月26日 8時現在

単位:  $\mu\text{Gy/h} \equiv \mu\text{Sv/h}$  (マイクログレイ/時間  $\equiv$  マイクロシーベルト/時間)

月 日	測定時刻	県北	県中	県南	会津	南会津	相 双	いわき
		福島市	郡山市②	白河市	会津若松市	南会津町	南相馬市	いわき市平
平常値		0.04	0.04-0.06	0.04-0.05	0.04-0.05	0.02-0.04	0.05	0.05-0.06
福島第一原発からの 方向及び距離		北西約63km	西約58km	西南西約81km	西約98km	西南西約115km	北約24km	南南西約43km
5月19日(木)	0:00	1.52	1.41	0.57	0.17	0.07	0.48	0.25
	1:00	1.48	1.42	0.57	0.17	0.08	0.48	0.24
	2:00	1.49	1.44	0.58	0.16	0.08	0.48	0.25
	3:00	1.48	1.44	0.57	0.16	0.08	0.48	0.25
	4:00	1.49	1.44	0.58	0.17	0.08	0.48	0.24
	5:00	1.48	1.46	0.58	0.17	0.08	0.48	0.25
	6:00	1.46	1.44	0.58	0.17	0.07	0.49	0.25
	7:00	1.49	1.45	0.57	0.17	0.07	0.49	0.25
	8:00	1.47	1.44	0.57	0.16	0.08	0.49	0.25
	9:00	1.51	1.31	0.57	0.16	0.08	0.49	0.23
	10:00	1.50	1.27	0.55	0.17	0.08	0.49	0.23
	11:00	1.50	1.27	0.56	0.18	0.08	0.52	0.23
	12:00	1.49	1.36	0.53	0.17	0.08	0.53	0.22
	13:00	1.48	1.34	0.54	0.18	0.09	0.52	0.22
	14:00	1.48	1.27	0.53	0.16	0.08	0.52	0.23
	15:00	1.48	1.26	0.56	0.17	0.08	0.50	0.23
	16:00	1.49	1.26	0.55	0.17	0.07	0.49	0.23
	17:00	1.47	1.30	0.57	0.16	0.08	0.49	0.23
	18:00	1.41	1.36	0.56	0.16	0.08	0.48	0.23
	19:00	1.40	1.38	0.57	0.16	0.08	0.48	0.24
	20:00	1.42	1.37	0.57	0.16	0.07	0.48	0.24
	21:00	1.41	1.39	0.58	0.17	0.08	0.48	0.24
	22:00	1.42	1.41	0.57	0.16	0.08	0.48	0.24
23:00	1.42	1.39	0.56	0.16	0.08	0.49	0.24	
5月20日(金)	0:00	1.43	1.39	0.56	0.17	0.07	0.49	0.24
	1:00	1.44	1.36	0.56	0.17	0.09	0.49	0.24
	2:00	1.44	1.39	0.56	0.17	0.08	0.49	0.24
	3:00	1.45	1.43	0.57	0.17	0.08	0.48	0.24
	4:00	1.45	1.44	0.57	0.16	0.08	0.48	0.24
	5:00	1.44	1.41	0.58	0.16	0.08	0.48	0.25
	6:00	1.44	1.42	0.57	0.16	0.08	0.49	0.25
	7:00	1.44	1.41	0.57	0.17	0.08	0.48	0.24
	8:00	1.43	1.38	0.58	0.18	0.08	0.48	0.25
	9:00	1.44	1.32	0.57	0.15	0.09	0.49	0.23
	10:00	1.47	1.27	0.58	0.16	0.08	0.50	0.23
	11:00	1.41	1.34	0.57	0.16	0.07	0.52	0.23
	12:00	1.44	1.29	0.55	0.16	0.07	0.53	0.22
	13:00	1.45	1.29	0.56	0.15	0.09	0.52	0.23
	14:00	1.42	1.27	0.55	0.16	0.08	0.52	0.22
	15:00	1.42	1.28	0.56	0.16	0.09	0.51	0.22
	16:00	1.42	1.32	0.57	0.15	0.08	0.49	0.23
	17:00	1.43	1.27	0.57	0.17	0.08	0.49	0.22
	18:00	1.40	1.41	0.58	0.16	0.07	0.48	0.23
	19:00	1.40	1.37	0.58	0.15	0.07	0.48	0.23
	20:00	1.44	1.39	0.58	0.16	0.08	0.48	0.23
	21:00	1.43	1.42	0.58	0.16	0.07	0.48	0.23
	22:00	1.42	1.42	0.58	0.16	0.08	0.49	0.25
23:00	1.41	1.39	0.58	0.16	0.08	0.48	0.24	

モニタリング1 (7方部)

県内7方部 環境放射能測定結果(暫定値)

平成23年5月26日 8時現在

単位:  $\mu\text{Gy/h} \equiv \mu\text{Sv/h}$  (マイクログレイ/時間  $\equiv$  マイクロシーベルト/時間)

月 日	測定時刻	県北	県中	県南	会津	南会津	相 双	いわき
		福島市	郡山市②	白河市	会津若松市	南会津町	南相馬市	いわき市平
平常値		0.04	0.04-0.06	0.04-0.05	0.04-0.05	0.02-0.04	0.05	0.05-0.06
福島第一原発からの 方向及び距離		北西約63km	西約58km	西南西約81km	西約98km	西南西約115km	北約24km	南南西約43km
5月21日(土)	0:00	1.43	1.37	0.57	0.16	0.08	0.49	0.24
	1:00	1.44	1.39	0.58	0.16	0.08	0.48	0.25
	2:00	1.47	1.38	0.58	0.17	0.08	0.48	0.25
	3:00	1.43	1.38	0.58	0.16	0.08	0.48	0.24
	4:00	1.46	1.37	0.57	0.16	0.08	0.48	0.24
	5:00	1.42	1.39	0.58	0.17	0.08	0.48	0.24
	6:00	1.46	1.34	0.59	0.16	0.08	0.49	0.25
	7:00	1.43	1.41	0.58	0.16	0.08	0.48	0.25
	8:00	1.44	1.40	0.58	0.16	0.08	0.48	0.24
	9:00	1.46	1.36	0.59	0.16	0.07	0.50	0.24
	10:00	1.43	1.37	0.58	0.16	0.07	0.50	0.24
	11:00	1.41	1.39	0.59	0.16	0.07	0.52	0.24
	12:00	1.42	1.41	0.57	0.16	0.08	0.52	0.23
	13:00	1.40	1.41	0.59	0.17	0.08	0.52	0.24
	14:00	1.42	1.35	0.57	0.16	0.08	0.51	0.24
	15:00	1.41	1.44	0.58	0.16	0.07	0.50	0.25
	16:00	1.40	1.40	0.57	0.15	0.08	0.50	0.23
	17:00	1.41	1.37	0.58	0.16	0.08	0.50	0.23
	18:00	1.38	1.40	0.58	0.16	0.07	0.49	0.24
	19:00	1.38	1.35	0.58	0.16	0.08	0.49	0.23
	20:00	1.41	1.36	0.58	0.16	0.07	0.49	0.23
	21:00	1.41	1.41	0.59	0.17	0.08	0.48	0.24
	22:00	1.39	1.38	0.59	0.17	0.08	0.48	0.23
23:00	1.41	1.37	0.57	0.16	0.08	0.48	0.24	
5月22日(日)	0:00	1.39	1.40	0.59	0.16	0.07	0.48	0.23
	1:00	1.40	1.43	0.58	0.17	0.08	0.48	0.23
	2:00	1.41	1.41	0.59	0.16	0.08	0.48	0.24
	3:00	1.42	1.42	0.59	0.17	0.08	0.49	0.22
	4:00	1.42	1.38	0.57	0.17	0.08	0.48	0.23
	5:00	1.43	1.39	0.58	0.17	0.08	0.48	0.23
	6:00	1.45	1.43	0.58	0.16	0.08	0.49	0.24
	7:00	1.44	1.40	0.58	0.17	0.08	0.48	0.24
	8:00	1.48	1.42	0.58	0.16	0.08	0.48	0.23
	9:00	1.41	1.35	0.58	0.15	0.08	0.48	0.24
	10:00	1.46	1.34	0.59	0.17	0.08	0.48	0.24
	11:00	1.50	1.34	0.58	0.18	0.09	0.48	0.24
	12:00	1.46	1.35	0.56	0.17	0.08	0.48	0.24
	13:00	1.49	1.37	0.56	0.16	0.09	0.48	0.24
	14:00	1.46	1.37	0.58	0.16	0.09	0.48	0.23
	15:00	1.46	1.32	0.57	0.16	0.08	0.48	0.23
	16:00	1.45	1.35	0.58	0.15	0.08	0.48	0.24
	17:00	1.44	1.32	0.57	0.15	0.08	0.48	0.24
	18:00	1.45	1.36	0.57	0.16	0.08	0.48	0.24
	19:00	1.43	1.35	0.58	0.16	0.08	0.48	0.23
	20:00	1.44	1.41	0.58	0.16	0.07	0.48	0.24
	21:00	1.40	1.40	0.57	0.15	0.08	0.48	0.24
	22:00	1.42	1.39	0.57	0.15	0.08	0.48	0.24
23:00	1.43	1.37	0.57	0.17	0.07	0.48	0.25	

モニタリング1 (7方部)

県内7方部 環境放射能測定結果(暫定値)

平成23年5月26日 8時現在

単位:  $\mu\text{Gy/h} \equiv \mu\text{Sv/h}$  (マイクログレイ/時間  $\equiv$  マイクロシーベルト/時間)

月 日	測定時刻	県北	県中	県南	会津	南会津	相 双	いわき
		福島市	郡山市②	白河市	会津若松市	南会津町	南相馬市	いわき市平
平常値		0.04	0.04-0.06	0.04-0.05	0.04-0.05	0.02-0.04	0.05	0.05-0.06
福島第一原発からの 方向及び距離		北西約63km	西約58km	西南西約81km	西約98km	西南西約115km	北約24km	南南西約43km
5月23日(月)	0:00	1.45	1.38	0.57	0.17	0.08	0.47	0.24
	1:00	1.41	1.39	0.58	0.16	0.07	0.48	0.24
	2:00	1.41	1.40	0.58	0.16	0.08	0.48	0.24
	3:00	1.42	1.38	0.59	0.16	0.07	0.48	0.24
	4:00	1.43	1.43	0.58	0.15	0.08	0.48	0.24
	5:00	1.45	1.40	0.58	0.16	0.07	0.47	0.24
	6:00	1.46	1.41	0.58	0.17	0.08	0.47	0.25
	7:00	1.46	1.38	0.59	0.17	0.07	0.48	0.25
	8:00	1.43	1.41	0.58	0.16	0.07	0.48	0.24
	9:00	1.49	1.35	0.56	0.16	0.07	0.48	0.23
	10:00	1.48	1.35	0.56	0.16	0.08	0.48	0.23
	11:00	1.41	1.30	0.55	0.17	0.08	0.49	0.23
	12:00	1.44	1.29	0.56	0.16	0.08	0.48	0.23
	13:00	1.43	1.27	0.57	0.16	0.08	0.48	0.23
	14:00	1.37	1.31	0.55	0.18	0.08	0.48	0.23
	15:00	1.39	1.32	0.56	0.16	0.07	0.48	0.23
	16:00	1.41	1.26	0.57	0.16	0.07	0.47	0.23
	17:00	1.39	1.35	0.56	0.17	0.07	0.47	0.23
	18:00	1.40	1.37	0.58	0.17	0.07	0.47	0.23
	19:00	1.41	1.33	0.57	0.17	0.08	0.48	0.24
	20:00	1.41	1.38	0.57	0.16	0.08	0.48	0.23
	21:00	1.43	1.40	0.57	0.16	0.08	0.48	0.22
	22:00	1.48	1.36	0.56	0.16	0.08	0.48	0.23
23:00	1.47	1.39	0.57	0.16	0.08	0.48	0.22	
5月24日(火)	0:00	1.46	1.33	0.57	0.16	0.08	0.48	0.23
	1:00	1.46	1.35	0.56	0.17	0.09	0.48	0.22
	2:00	1.45	1.36	0.57	0.16	0.08	0.48	0.23
	3:00	1.43	1.37	0.57	0.17	0.08	0.48	0.23
	4:00	1.45	1.40	0.57	0.16	0.08	0.48	0.24
	5:00	1.45	1.39	0.57	0.16	0.08	0.48	0.25
	6:00	1.44	1.33	0.57	0.16	0.08	0.48	0.24
	7:00	1.44	1.32	0.56	0.16	0.08	0.48	0.24
	8:00	1.49	1.31	0.57	0.16	0.08	0.47	0.25
	9:00	1.51	1.25	0.56	0.15	0.09	0.48	0.23
	10:00	1.50	1.37	0.55	0.15	0.07	0.47	0.23
	11:00	1.48	1.29	0.55	0.14	0.08	0.49	0.22
	12:00	1.44	1.32	0.54	0.14	0.08	0.51	0.23
	13:00	1.42	1.31	0.53	0.15	0.07	0.52	0.23
	14:00	1.42	1.35	0.54	0.15	0.08	0.52	0.22
	15:00	1.42	1.31	0.54	0.16	0.07	0.48	0.22
	16:00	1.40	1.28	0.56	0.14	0.08	0.47	0.23
	17:00	1.41	1.29	0.55	0.15	0.08	0.48	0.23
	18:00	1.37	1.36	0.56	0.17	0.07	0.47	0.23
	19:00	1.39	1.37	0.57	0.17	0.08	0.48	0.24
	20:00	1.41	1.38	0.56	0.16	0.08	0.48	0.23
	21:00	1.44	1.34	0.57	0.16	0.08	0.48	0.23
	22:00	1.41	1.32	0.56	0.16	0.08	0.48	0.24
23:00	1.39	1.35	0.56	0.17	0.08	0.48	0.23	

モニタリング1 (7方部)

県内7方部 環境放射能測定結果(暫定値)

平成23年5月26日 8時現在

単位:  $\mu\text{Gy/h} \equiv \mu\text{Sv/h}$  (マイクログレイ/時間  $\equiv$  マイクロシーベルト/時間)

月日	測定時刻	県北	県中	県南	会津	南会津	相双	いわき
		福島市	郡山市②	白河市	会津若松市	南会津町	南相馬市	いわき市平
平常値		0.04	0.04-0.06	0.04-0.05	0.04-0.05	0.02-0.04	0.05	0.05-0.06
福島第一原発からの 方向及び距離		北西約63km	西約58km	西南西約81km	西約98km	西南西約115km	北約24km	南南西約43km
5月25日(水)	0:00	1.40	1.42	0.57	0.16	0.08	0.48	0.24
	1:00	1.41	1.37	0.57	0.16	0.07	0.48	0.24
	2:00	1.41	1.41	0.57	0.17	0.08	0.48	0.24
	3:00	1.41	1.35	0.56	0.17	0.08	0.47	0.24
	4:00	1.42	1.33	0.56	0.17	0.08	0.48	0.24
	5:00	1.42	1.33	0.57	0.16	0.07	0.47	0.24
	6:00	1.42	1.38	0.56	0.16	0.08	0.47	0.24
	7:00	1.41	1.38	0.56	0.17	0.08	0.48	0.24
	8:00	1.42	1.40	0.57	0.16	0.08	0.48	0.24
	9:00	1.47	1.35	0.57	0.16	0.08	0.48	0.22
	10:00	1.44	1.33	0.56	0.16	0.07	0.48	0.22
	11:00	1.42	1.35	0.56	0.16	0.08	0.51	0.23
	12:00	1.40	1.34	0.55	0.15	0.07	0.52	0.22
	13:00	1.41	1.35	0.54	0.16	0.08	0.52	0.22
	14:00	1.41	1.31	0.53	0.16	0.08	0.52	0.22
	15:00	1.40	1.33	0.54	0.16	0.08	0.49	0.22
	16:00	1.37	1.33	0.55	0.17	0.07	0.48	0.22
	17:00	1.40	1.34	0.54	0.16	0.08	0.47	0.21
	18:00	1.36	1.33	0.56	0.16	0.07	0.47	0.23
	19:00	1.37	1.32	0.55	0.16	0.08	0.48	0.23
	20:00	1.38	1.42	0.55	0.17	0.07	0.48	0.23
	21:00	1.41	1.38	0.55	0.16	0.08	0.47	0.23
	22:00	1.39	1.38	0.56	0.15	0.08	0.48	0.23
23:00	1.39	1.37	0.56	0.16	0.07	0.47	0.24	
5月26日(木)	0:00	1.39	1.41	0.55	0.16	0.07	0.47	0.24
	1:00	1.42	1.40	0.55	0.18	0.08	0.47	0.23
	2:00	1.41	1.37	0.56	0.16	0.07	0.47	0.24
	3:00	1.42	1.37	0.57	0.17	0.07	0.48	0.24
	4:00	1.42	1.39	0.57	0.17	0.07	0.48	0.24
	5:00	1.40	1.39	0.57	0.16	0.07	0.47	0.25
	6:00	1.42	1.43	0.56	0.16	0.07	0.47	0.24
	7:00	1.40	1.41	0.56	0.17	0.07	0.48	0.24
8:00	1.42	1.35	0.56	0.16	0.08	0.47	0.25	



単位:  $\mu\text{Gy/h} \equiv \mu\text{Sv/h}$  (マイクログレイ/時間  $\equiv$  マイクロシーベルト/時間)

		国見町 役場	福島北警察署 桑折分庁舎 (桑折町)	伊達 市役所	農業総合セ ンター 果樹研究所 (福島市)	福島 市役所	福島西 IC	ふくしま自治 研修センター (福島市)	川俣町 役場	二本松 市役所	二本松市 東和支所	川俣町 山木屋 郵便局	大玉村 役場	本宮 市役所
福島第一原発から の方向及び距離		北西 約66Km	北西 約66Km	北西 約60Km	北西 約68Km	北西 約62Km	西北西 約64Km	西北西 約67Km	北西 約47Km	西北西 約56Km	西北西 約44Km	西北西 約38Km	西北西 約60Km	西 約57Km
3月17日 (木)	1回目	/	/	/	7.30 (19時13分)	8.86 (17時52分)	8.16 (18時13分)	2.93 (18時30分)	4.93 (17時17分)	13.00 (17時10分)	/	/	5.16 (17時30分)	10.00 (17時40分)
	2回目	/	/	7.35 (22時20分)	/	9.64 (20時30分)	9.85 (20時47分)	2.95 (21時03分)	5.44 (20時00分)	13.60 (21時15分)	/	/	5.15 (20時59分)	10.10 (20時43分)
3月18日 (金)	1回目	4.91 (11時53分)	6.54 (11時42分)	7.55 (12時30分)	6.67 (10時52分)	12.34 (10時03分)	5.27 (10時24分)	2.60 (10時36分)	4.76 (13時19分)	9.66 (11時32分)	4.93 (13時59分)	14.97 (13時42分)	4.78 (11時49分)	6.67 (11時58分)
	2回目	4.65 (15時40分)	6.83 (15時30分)	7.98 (16時10分)	6.38 (15時03分)	10.40 (15時16分)	4.56 (15時00分)	2.07 (14時45分)	4.80 (16時58分)	10.32 (14時05分)	4.83 (17時47分)	15.12 (17時27分)	4.82 (13時46分)	7.92 (13時36分)
3月19日 (土)	1回目	4.44 (10時32分)	6.92 (10時10分)	6.56 (11時11分)	5.38 (9時45分)	9.30 (9時25分)	4.78 (9時55分)	2.00 (10時10分)	4.13 (11時50分)	9.46 (11時00分)	4.26 (12時54分)	12.8 (12時32分)	5.48 (11時20分)	7.41 (11時30分)
	2回目	3.71 (14時48分)	6.69 (14時35分)	6.32 (15時15分)	5.41 (14時12分)	9.37 (15時05分)	5.89 (14時50分)	2.54 (14時30分)	3.83 (15時51分)	9.27 (12時45分)	4.27 (16時32分)	12.2 (16時14分)	4.98 (13時25分)	7.46 (13時15分)
3月20日 (日)	1回目	3.56 (10時02分)	6.33 (9時48分)	5.69 (10時35分)	4.80 (9時26分)	7.26 (9時26分)	3.94 (9時46分)	1.59 (10時00分)	3.89 (11時16分)	7.83 (10時45分)	3.60 (11時55分)	12.2 (11時38分)	3.30 (11時04分)	5.92 (11時15分)
	2回目	3.47 (13時45分)	6.25 (13時35分)	5.40 (14時09分)	4.44 (13時11分)	8.31 (15時00分)	4.69 (14時12分)	1.40 (14時26分)	3.97 (14時45分)	7.36 (13時32分)	3.89 (15時25分)	13.8 (15時08分)	3.20 (13時19分)	6.17 (13時09分)
3月21日 (月)	1回目	3.18 (11時16分)	6.33 (11時02分)	5.31 (11時37分)	4.19 (10時30分)	7.30 (9時17分)	2.93 (9時42分)	1.60 (10時00分)	3.51 (9時43分)	6.90 (11時02分)	3.06 (10時30分)	8.32 (10時12分)	3.87 (11時25分)	4.83 (11時35分)
	2回目	2.84 (15時03分)	5.27 (14時53分)	4.48 (15時24分)	4.12 (14時25分)	7.27 (13時13分)	2.94 (13時34分)	1.63 (13時49分)	3.95 (13時51分)	6.38 (13時16分)	2.85 (14時26分)	8.83 (14時10分)	3.42 (15時12分)	4.43 (15時04分)
3月22日 (火)	1回目	2.41 (10時44分)	3.79 (10時32分)	4.54 (11時05分)	3.35 (10時08分)	6.32 (11時38分)	2.77 (9時18分)	1.32 (9時32分)	3.18 (9時46分)	5.73 (9時10分)	2.52 (10時24分)	8.43 (10時08分)	3.31 (11時14分)	3.28 (11時03分)
	2回目	2.32 (14時51分)	3.98 (14時41分)	4.41 (15時13分)	3.49 (14時14分)	5.75 (15時44分)	2.78 (13時32分)	1.54 (13時46分)	3.09 (14時06分)	5.42 (13時35分)	2.57 (14時43分)	7.48 (14時27分)	3.57 (15時32分)	3.72 (15時23分)
3月23日 (水)	1回目	2.20 (10時40分)	3.46 (10時30分)	3.73 (11時05分)	2.85 (10時05分)	4.82 (11時40分)	2.33 (9時15分)	1.34 (9時30分)	2.83 (9時56分)	5.10 (9時15分)	2.30 (10時32分)	6.57 (10時17分)	3.08 (11時25分)	3.09 (11時16分)
	2回目	2.03 (14時38分)	4.09 (14時30分)	3.69 (14時58分)	2.80 (14時03分)	4.99 (15時25分)	2.44 (13時22分)	1.12 (13時35分)	2.60 (14時05分)	4.29 (13時31分)	2.33 (14時42分)	6.51 (14時25分)	3.02 (16時03分)	3.47 (15時50分)
3月24日 (木)	1回目	1.73 (10時33分)	3.14 (10時22分)	3.65 (10時52分)	2.62 (9時57分)	4.78 (11時20分)	2.37 (9時06分)	1.34 (9時22分)	2.65 (9時41分)	4.84 (9時06分)	2.03 (9時21分)	6.48 (10時05分)	2.60 (11時12分)	3.13 (11時03分)
	2回目	1.81 (14時40分)	2.76 (14時30分)	3.34 (14時58分)	2.73 (14時12分)	4.90 (15時25分)	2.64 (13時32分)	1.08 (13時45分)	2.72 (13時43分)	4.59 (14時42分)	2.08 (14時17分)	6.73 (14時02分)	2.93 (15時05分)	2.48 (14時56分)
3月25日 (金)	1回目	1.72 (10時35分)	2.61 (10時25分)	2.97 (10時58分)	2.22 (10時05分)	3.48 (11時35分)	2.20 (9時20分)	1.00 (9時35分)	2.28 (9時54分)	4.23 (9時20分)	1.98 (10時31分)	5.99 (10時14分)	2.65 (11時45分)	2.42 (11時35分)
	2回目	1.58 (14時40分)	2.63 (14時35分)	3.21 (15時03分)	2.12 (14時10分)	3.43 (15時32分)	2.38 (13時20分)	0.89 (13時40分)	2.43 (13時44分)	4.19 (13時06分)	2.18 (14時21分)	6.25 (14時06分)	2.23 (15時21分)	2.52 (15時11分)

単位:  $\mu\text{Gy/h} = \mu\text{Sv/h}$ (マイクログレイ/時間=マイクロシーベルト/時間)

	国見町 役場	福島北警察署 桑折分庁舎 (桑折町)	伊達 市役所	農業総合セ ンター 果樹研究所 (福島市)	福島 市役所	福島西 IC	ふくしま自治 研修センター (福島市)	川俣町 役場	二本松 市役所	二本松市 東和支所	川俣町 山木屋 郵便局	大玉村 役場	本宮 市役所	
福島第一原発から の方向及び距離	北西 約66Km	北西 約66Km	北西 約60Km	北西 約68Km	北西 約62Km	西北西 約64Km	西北西 約67Km	北西 約47Km	西北西 約56Km	西北西 約44Km	西北西 約38Km	西北西 約60Km	西 約57Km	
3月26日 (土)	1回目 (10時56分)	1.53 (10時56分)	2.73 (10時42分)	3.04 (11時19分)	2.06 (10時19分)	3.37 (11時27分)	1.69 (9時29分)	0.83 (9時47分)	1.99 (9時57分)	3.76 (9時21分)	2.01 (10時38分)	5.16 (10時21分)	2.03 (11時32分)	2.84 (11時21分)
	2回目 (15時00分)	1.52 (15時00分)	2.65 (14時48分)	3.09 (15時22分)	2.00 (14時13分)	3.34 (15時53分)	1.82 (13時30分)	0.83 (13時44分)	2.21 (14時06分)	3.69 (13時26分)	1.96 (14時41分)	5.73 (14時24分)	1.86 (16時25分)	2.90 (15時45分)
3月27日 (日)	1回目 (10時26分)	1.48 (10時26分)	2.20 (10時16分)	2.36 (10時50分)	1.90 (9時52分)	3.16 (11時27分)	1.37 (9時10分)	0.77 (9時24分)	2.02 (9時28分)	3.89 (8時54分)	1.88 (10時14分)	5.80 (9時50分)	1.99 (11時01分)	3.07 (10時52分)
	2回目 (14時48分)	1.43 (14時48分)	2.08 (14時37分)	2.71 (15時08分)	1.97 (14時10分)	3.45 (15時37分)	1.51 (13時27分)	0.82 (13時40分)	1.96 (13時43分)	3.85 (13時09分)	1.84 (14時26分)	5.19 (14時02分)	1.77 (15時19分)	2.98 (15時11分)
3月28日 (月)	1回目 (10時58分)	1.37 (10時58分)	2.38 (10時45分)	2.09 (11時18分)	1.81 (10時23分)	3.01 (11時48分)	2.24 (9時42分)	0.80 (9時56分)	2.00 (9時36分)	3.39 (9時03分)	1.77 (10時36分)	5.32 (9時57分)	1.77 (11時25分)	2.11 (11時15分)
	2回目 (15時14分)	1.24 (15時14分)	2.07 (15時04分)	2.22 (15時34分)	1.66 (14時43分)	2.95 (16時08分)	2.12 (14時07分)	0.74 (14時19分)	1.79 (13時52分)	3.29 (13時15分)	1.59 (14時37分)	4.74 (14時15分)	1.78 (16時25分)	2.03 (16時05分)
3月29日 (火)	1回目 (10時42分)	1.17 (10時42分)	2.25 (10時30分)	2.32 (11時02分)	1.65 (10時09分)	2.77 (11時33分)	2.00 (9時29分)	0.74 (9時41分)	1.70 (10時04分)	3.06 (9時26分)	1.50 (10時48分)	3.87 (10時26分)	1.53 (11時35分)	1.94 (11時25分)
	2回目 (14時36分)	1.24 (14時36分)	2.19 (14時26分)	2.28 (14時55分)	1.56 (14時06分)	2.80 (15時26分)	1.89 (13時27分)	0.69 (13時41分)	1.80 (14時01分)	2.96 (13時28分)	1.42 (14時47分)	4.07 (14時22分)	1.58 (15時39分)	2.07 (15時29分)
3月30日 (水)	1回目 (10時27分)	1.21 (10時27分)	2.26 (10時17分)	2.34 (10時47分)	1.63 (9時52分)	2.80 (11時27分)	1.74 (9時14分)	0.69 (9時26分)	1.75 (9時50分)	3.07 (9時12分)	1.61 (10時38分)	4.21 (10時13分)	1.43 (11時22分)	2.08 (11時16分)
	2回目 (14時36分)	1.17 (14時36分)	2.16 (14時28分)	2.09 (14時56分)	1.51 (14時06分)	2.71 (15時31分)	1.77 (13時29分)	0.65 (13時41分)	1.75 (13時50分)	2.88 (13時15分)	1.52 (14時33分)	4.21 (14時01分)	1.45 (15時23分)	1.95 (15時14分)
3月31日 (木)	1回目 (10時27分)	1.15 (10時27分)	2.10 (10時16分)	2.25 (10時47分)	1.50 (9時52分)	2.59 (11時19分)	1.93 (9時10分)	0.64 (9時23分)	1.70 (9時43分)	3.30 (9時07分)	1.56 (10時25分)	4.47 (10時03分)	1.63 (11時15分)	2.09 (11時05分)
	2回目 (14時49分)	1.09 (14時49分)	1.97 (14時40分)	2.05 (15時07分)	1.54 (14時18分)	2.61 (15時40分)	1.84 (13時38分)	0.63 (13時51分)	1.69 (13時48分)	2.70 (13時13分)	1.64 (14時31分)	4.47 (14時10分)	1.62 (15時20分)	2.11 (15時10分)

※留意点1 これまでの定点での測定値に加え、環境放射能測定値の高い地域周辺を移動して測定した結果です。

※留意点2 測定装置は全てサーベイメータです。



単位:  $\mu\text{Gy/h} \equiv \mu\text{Sv/h}$  (マイクログレイ/時間  $\equiv$  マイクロシーベルト/時間)

	国見町 役場	福島北警察署 桑折分庁舎 (桑折町)	伊達 市役所	農業総合セ ンター 果樹研究所 (福島市)	福島 市役所	福島西 IC	ふくしま自治 研修センター (福島市)	川俣町 役場	二本松 市役所	二本松市 東和支所	川俣町 山木屋 郵便局	大玉村 役場	本宮 市役所	
	北西 約66Km	北西 約66Km	北西 約60Km	北西 約68Km	北西 約62Km	西北西 約64Km	西北西 約67Km	北西 約47Km	西北西 約56Km	西北西 約44Km	西北西 約38Km	西北西 約60Km	西 約57Km	
4月1日 (金)	1回目	1.21 (11時10分)	2.02 (10時57分)	1.41 (11時28分)	1.39 (10時39分)	2.31 (11時55分)	1.32 (10時00分)	0.66 (10時14分)	1.56 (9時50分)	2.93 (9時11分)	1.57 (10時42分)	4.37 (10時09分)	1.58 (11時37分)	2.09 (11時28分)
	2回目	1.19 (14時39分)	1.56 (14時31分)	2.00 (14時59分)	1.43 (14時09分)	2.31 (15時35分)	1.77 (13時29分)	0.62 (13時42分)	1.50 (13時50分)	2.82 (13時13分)	1.37 (14時32分)	3.64 (14時10分)	1.33 (15時26分)	1.88 (15時35分)
4月2日 (土)	1回目	1.04 (10時28分)	2.13 (10時18分)	2.09 (10時48分)	1.50 (9時57分)	2.25 (11時32分)	1.42 (9時17分)	0.68 (9時29分)	1.52 (9時38分)	2.84 (9時02分)	1.39 (10時26分)	4.19 (9時59分)	1.49 (11時16分)	2.07 (11時04分)
	2回目	1.03 (14時30分)	2.33 (14時21分)	1.99 (14時50分)	1.49 (14時00分)	2.25 (15時24分)	1.29 (13時21分)	0.66 (13時32分)	1.60 (13時40分)	2.92 (13時05分)	1.44 (14時24分)	3.94 (14時02分)	1.42 (15時17分)	2.15 (15時07分)
4月3日 (日)	1回目	0.98 (10時39分)	2.01 (10時29分)	1.79 (11時01分)	1.22 (10時08分)	2.31 (11時33分)	1.30 (9時28分)	0.62 (9時41分)	1.65 (9時48分)	2.62 (9時12分)	1.46 (10時30分)	3.85 (10時08分)	1.49 (11時10分)	1.95 (11時19分)
	2回目	1.01 (15時00分)	1.98 (14時50分)	1.67 (15時27分)	1.27 (14時25分)	2.11 (15時54分)	1.23 (13時32分)	0.71 (13時49分)	1.49 (13時45分)	2.77 (13時09分)	1.34 (14時25分)	3.82 (14時04分)	1.51 (15時11分)	2.04 (15時20分)
4月4日 (月)	1回目	0.85 (10時40分)	1.37 (10時31分)	1.45 (11時01分)	1.21 (10時06分)	1.97 (11時30分)	1.40 (9時26分)	0.50 (9時40分)	1.39 (10時07分)	2.58 (9時27分)	1.38 (11時06分)	3.45 (10時47分)	1.39 (11時45分)	1.87 (11時56分)
	2回目	0.88 (14時38分)	1.42 (14時30分)	1.23 (14時59分)	1.17 (14時08分)	2.00 (15時29分)	1.32 (13時30分)	0.50 (13時42分)	1.34 (13時52分)	2.51 (13時16分)	1.31 (14時45分)	3.67 (14時10分)	1.45 (15時40分)	1.92 (15時50分)
4月5日 (火)	1回目	0.85 (10時26分)	1.18 (10時16分)	1.32 (10時52分)	1.35 (9時51分)	1.72 (11時24分)	1.03 (9時11分)	0.55 (9時25分)	1.32 (9時35分)	2.61 (9時00分)	1.29 (10時20分)	3.56 (9時55分)	1.24 (11時15分)	1.81 (11時00分)
	2回目	0.90 (14時49分)	1.20 (14時40分)	1.45 (15時08分)	1.23 (14時04分)	1.77 (15時40分)	1.04 (13時34分)	0.59 (13時46分)	1.36 (14時00分)	2.49 (13時20分)	1.21 (15時00分)	3.41 (14時22分)	1.25 (15時48分)	1.69 (15時38分)
4月6日 (水)	1回目	0.78 (10時27分)	1.18 (10時18分)	1.38 (10時45分)	1.41 (9時51分)	1.56 (11時18分)	1.11 (9時10分)	0.59 (9時25分)	1.26 (9時49分)	2.47 (9時12分)	1.23 (10時58分)	3.19 (10時08分)	1.33 (11時44分)	1.65 (11時53分)
	2回目	0.88 (14時40分)	1.16 (14時30分)	1.57 (15時00分)	1.51 (14時07分)	1.53 (15時30分)	1.07 (13時24分)	0.55 (13時40分)	1.29 (13時55分)	2.40 (13時18分)	1.29 (15時33分)	3.48 (14時13分)	1.34 (16時18分)	1.76 (16時28分)
4月7日 (木)	1回目	0.95 (10時40分)	1.31 (10時28分)	1.53 (11時02分)	1.28 (10時04分)	2.10 (11時37分)	1.53 (9時21分)	0.64 (9時35分)	1.30 (9時30分)	2.41 (8時53分)	1.20 (10時37分)	3.28 (9時49分)	1.33 (11時15分)	1.56 (11時30分)
	2回目	0.82 (14時39分)	1.39 (14時30分)	1.69 (15時09分)	1.11 (14時06分)	1.85 (15時36分)	1.38 (13時24分)	0.71 (13時37分)	1.32 (14時01分)	2.30 (13時24分)	1.16 (14時59分)	3.26 (14時20分)	1.33 (15時50分)	1.57 (15時39分)
4月8日 (金)	1回目	0.88 (10時45分)	1.60 (10時39分)	1.34 (11時17分)	1.16 (10時15分)	1.83 (11時45分)	1.09 (9時28分)	0.57 (9時45分)	1.35 (9時56分)	2.34 (9時23分)	1.27 (10時34分)	3.49 (10時18分)	1.31 (11時13分)	1.43 (11時22分)
	2回目	0.87 (15時02分)	1.22 (14時46分)	1.24 (15時26分)	1.22 (14時20分)	1.68 (15時57分)	1.16 (13時30分)	0.60 (13時47分)	1.33 (14時03分)	2.27 (13時29分)	1.19 (14時53分)	3.31 (14時25分)	1.29 (15時35分)	1.71 (15時46分)
4月9日 (土)	1回目	1.07 (10時20分)	1.34 (10時10分)	0.93 (10時54分)	1.16 (9時48分)	1.79 (11時28分)	1.35 (8時59分)	0.47 (9時14分)	1.14 (9時45分)	2.18 (9時05分)	1.10 (9時25分)	3.73 (10時07分)	1.09 (11時25分)	1.73 (11時15分)
	2回目	0.94 (14時26分)	1.33 (14時17分)	0.97 (14時48分)	1.24 (13時47分)	1.79 (15時28分)	1.37 (13時09分)	0.49 (13時21分)	1.19 (14時00分)	2.23 (13時20分)	1.17 (14時45分)	3.08 (14時25分)	1.19 (15時35分)	1.66 (15時25分)

単位:  $\mu\text{Gy/h} = \mu\text{Sv/h}$ (マイクログレイ/時間=マイクロシーベルト/時間)

	国見町 役場	福島北警察署 桑折分庁舎 (桑折町)	伊達 市役所	農業総合セ ンター 果樹研究所 (福島市)	福島 市役所	福島西 IC	ふくしま自治 研修センター (福島市)	川俣町 役場	二本松 市役所	二本松市 東和支所	川俣町 山木屋 郵便局	大玉村 役場	本宮 市役所
福島第一原発から の方向及び距離	北西 約66Km	北西 約66Km	北西 約60Km	北西 約68Km	北西 約62Km	西北西 約64Km	西北西 約67Km	北西 約47Km	西北西 約56Km	西北西 約44Km	西北西 約38Km	西北西 約60Km	西 約57Km
4月10日 (日)	1回目 0.77 (10時27分)	1.51 (10時17分)	1.48 (10時47分)	1.12 (9時55分)	1.72 (11時15分)	0.97 (9時10分)	0.44 (9時24分)	1.30 (9時20分)	2.40 (8時43分)	1.18 (9時45分)	3.30 (9時32分)	1.17 (10時32分)	1.80 (10時24分)
	2回目 0.77 (14時42分)	1.35 (14時34分)	1.46 (15時00分)	1.08 (14時10分)	1.91 (15時29分)	0.92 (13時27分)	0.44 (13時42分)	1.25 (13時41分)	2.29 (13時10分)	1.20 (14時11分)	3.15 (13時58分)	1.22 (14時57分)	1.82 (14時50分)
4月11日 (月)	1回目 0.81 (10時17分)	1.18 (10時09分)	1.36 (10時35分)	1.18 (9時50分)	1.67 (11時06分)	1.08 (9時10分)	0.49 (9時22分)	1.18 (9時30分)	2.17 (8時54分)	1.06 (10時08分)	2.84 (9時52分)	1.16 (10時50分)	1.53 (11時00分)
	2回目 0.79 (14時42分)	1.21 (14時32分)	1.46 (15時06分)	1.15 (14時10分)	1.38 (15時37分)	1.12 (13時27分)	0.52 (13時40分)	1.14 (13時40分)	2.20 (13時12分)	1.11 (14時16分)	2.86 (14時01分)	1.12 (14時53分)	1.32 (15時02分)
4月12日 (火)	1回目 0.78 (10時37分)	1.11 (10時25分)	1.53 (10時57分)	1.51 (9時57分)	1.46 (11時30分)	1.05 (9時15分)	0.49 (9時30分)	1.22 (9時37分)	2.28 (8時03分)	1.07 (10時15分)	3.02 (10時00分)	1.27 (10時51分)	1.55 (11時01分)
	2回目 0.77 (14時41分)	1.09 (14時34分)	1.45 (14時58分)	1.59 (14時07分)	1.49 (15時34分)	0.96 (13時25分)	0.49 (13時38分)	1.10 (14時03分)	2.31 (13時03分)	1.11 (15時07分)	3.08 (14時23分)	1.02 (16時02分)	1.45 (15時52分)
4月13日 (水)	1回目 0.77 (10時16分)	1.14 (10時07分)	1.31 (10時34分)	1.05 (9時46分)	1.53 (11時13分)	1.09 (9時10分)	0.48 (9時20分)	1.20 (9時42分)	2.33 (9時05分)	1.12 (10時26分)	3.29 (10時10分)	1.25 (11時04分)	1.45 (11時13分)
	2回目 0.76 (14時39分)	1.18 (14時30分)	1.29 (15時09分)	1.05 (14時06分)	1.73 (15時37分)	1.09 (13時25分)	0.48 (13時37分)	1.13 (13時49分)	2.25 (13時09分)	1.10 (14時23分)	2.97 (14時05分)	1.23 (15時02分)	1.52 (15時11分)
4月14日 (木)	1回目 0.80 (10時35分)	1.11 (10時25分)	1.34 (11時00分)	1.07 (10時01分)	1.46 (11時31分)	1.12 (9時15分)	0.55 (9時32分)	1.13 (9時40分)	2.24 (9時07分)	1.08 (10時17分)	2.82 (10時01分)	1.15 (11時03分)	1.59 (11時12分)
	2回目 0.77 (14時56分)	1.10 (14時45分)	1.21 (15時37分)	1.03 (14時17分)	1.60 (16時10分)	1.19 (13時32分)	0.51 (13時47分)	1.19 (13時50分)	2.06 (13時12分)	1.00 (14時31分)	2.79 (14時12分)	1.18 (15時15分)	1.75 (15時25分)
4月15日 (金)	1回目 0.76 (10時20分)	1.08 (10時10分)	1.32 (10時46分)	1.04 (9時47分)	1.61 (11時25分)	1.10 (9時05分)	0.45 (9時17分)	1.15 (9時40分)	1.97 (9時00分)	1.08 (10時20分)	2.88 (10時00分)	1.01 (11時08分)	1.38 (11時00分)
	2回目 0.75 (15時10分)	1.05 (14時57分)	1.24 (15時45分)	1.06 (14時30分)	1.57 (16時10分)	1.08 (13時37分)	0.43 (13時53分)	1.12 (13時54分)	2.14 (13時18分)	1.06 (14時33分)	2.89 (14時15分)	1.17 (15時23分)	1.48 (15時33分)
4月16日 (土)	1回目 0.72 (10時18分)	1.09 (10時10分)	1.31 (10時38分)	1.17 (9時48分)	1.64 (11時03分)	0.90 (9時08分)	0.44 (9時19分)	1.05 (9時41分)	2.25 (9時00分)	1.08 (9時58分)	△	1.11 (10時45分)	1.62 (10時55分)
	2回目 0.77 (14時32分)	1.02 (14時24分)	1.29 (14時49分)	1.19 (13時58分)	1.47 (15時18分)	0.89 (13時24分)	0.47 (13時35分)	1.12 (14時05分)	2.12 (13時27分)	1.02 (14時23分)	△	1.15 (15時38分)	1.38 (15時49分)
4月17日 (日)	1回目 0.73 (10時08分)	1.13 (9時58分)	1.35 (10時43分)	1.13 (9時38分)	1.62 (11時22分)	1.02 (8時57分)	0.44 (9時09分)	1.11 (9時35分)	2.08 (9時03分)	1.07 (10時28分)	2.93 (9時57分)	1.09 (11時17分)	1.41 (11時26分)
	2回目 0.72 (14時38分)	1.07 (14時28分)	1.28 (14時58分)	1.00 (14時08分)	1.49 (15時30分)	0.79 (13時26分)	0.44 (13時40分)	1.19 (13時47分)	2.17 (13時13分)	1.19 (14時25分)	2.95 (14時07分)	1.14 (15時10分)	1.61 (15時18分)
4月18日 (月)	1回目 0.77 (10時36分)	1.21 (10時25分)	1.43 (11時11分)	1.05 (9時58分)	1.65 (11時47分)	1.20 (9時11分)	0.60 (9時28分)	1.08 (9時35分)	2.20 (9時01分)	1.06 (10時12分)	2.95 (9時55分)	1.09 (11時02分)	1.44 (10時54分)
	2回目 0.76 (15時01分)	1.09 (14時35分)	1.39 (15時23分)	1.01 (14時09分)	1.55 (16時06分)	1.15 (13時26分)	0.57 (13時42分)	1.15 (13時43分)	1.92 (13時10分)	1.03 (14時40分)	2.72 (14時05分)	1.12 (15時21分)	1.52 (15時33分)

単位:  $\mu\text{Gy/h} \equiv \mu\text{Sv/h}$  (マイクログレイ/時間 $\equiv$ マイクロシーベルト/時間)

	国見町 役場	福島北警察署 桑折分庁舎 (桑折町)	伊達 市役所	農業総合セ ンター 果樹研究所 (福島市)	福島 市役所	福島西 IC	ふくしま自治 研修センター (福島市)	川俣町 役場	二本松 市役所	二本松市 東和支所	川俣町 山木屋 郵便局	大玉村 役場	本宮 市役所	
福島第一原発から の方向及び距離	北西 約66Km	北西 約66Km	北西 約60Km	北西 約68Km	北西 約62Km	西北西 約64Km	西北西 約67Km	北西 約47Km	西北西 約56Km	西北西 約44Km	西北西 約38Km	西北西 約60Km	西 約57Km	
4月19日 (火)	1回目	0.82 (10時16分)	1.09 (10時07分)	1.24 (10時35分)	1.75 (9時47分)	1.43 (11時05分)	0.85 (9時20分)	0.45 (9時42分)	0.74 (9時45分)	1.26 (9時10分)	0.76 (10時25分)	2.02 (10時05分)	0.71 (11時05分)	1.07 (11時15分)
	2回目	0.77 (14時50分)	1.08 (14時40分)	1.24 (15時10分)	1.77 (14時15分)	1.50 (15時40分)	0.81 (13時30分)	0.46 (13時45分)	0.78 (13時50分)	1.43 (13時15分)	0.72 (14時28分)	1.96 (14時11分)	0.77 (15時05分)	0.99 (15時15分)
4月20日 (水)	1回目	0.71 (10時30分)	1.08 (10時20分)	1.28 (10時45分)	1.35 (9時55分)	1.33 (11時20分)	0.77 (9時17分)	0.44 (9時28分)	0.84 (9時35分)	1.52 (9時01分)	0.75 (10時12分)	1.98 (9時55分)	0.86 (11時05分)	0.97 (10時54分)
	2回目	0.71 (14時42分)	1.07 (14時33分)	1.41 (15時08分)	1.29 (14時08分)	1.20 (15時45分)	0.68 (13時28分)	0.48 (13時40分)	0.76 (13時47分)	1.43 (13時10分)	0.74 (14時23分)	2.01 (14時07分)	0.76 (15時02分)	0.89 (15時13分)
4月21日 (木)	1回目	0.72 (10時19分)	1.08 (10時11分)	1.18 (10時36分)	0.92 (9時47分)	1.57 (11時14分)	0.95 (9時08分)	0.49 (9時21分)	0.80 (9時40分)	1.46 (9時04分)	0.77 (10時24分)	1.89 (10時02分)	0.74 (11時09分)	1.04 (11時17分)
	2回目	0.69 (14時43分)	0.97 (14時32分)	1.17 (15時03分)	0.89 (14時07分)	1.58 (15時39分)	0.87 (13時26分)	0.44 (13時37分)	0.80 (13時42分)	1.50 (13時05分)	0.75 (14時15分)	1.93 (14時00分)	0.77 (15時03分)	1.02 (14時54分)
4月22日 (金)	1回目	0.72 (10時40分)	1.30 (10時26分)	1.21 (11時10分)	0.97 (9時56分)	1.57 (11時38分)	1.10 (9時13分)	0.40 (9時27分)	0.79 (9時41分)	1.41 (9時06分)	0.74 (10時00分)		0.76 (10時41分)	1.01 (10時52分)
	2回目	0.72 (14時54分)	1.03 (14時35分)	1.22 (15時16分)	1.03 (14時07分)	1.71 (15時54分)	1.01 (13時27分)	0.46 (13時40分)	0.77 (14時20分)	1.48 (13時44分)	0.76 (14時35分)		0.75 (15時49分)	0.97 (16時07分)
4月23日 (土)	1回目	0.72 (10時08分)	0.82 (10時00分)	0.91 (10時31分)	0.90 (9時37分)	1.33 (10時56分)	0.75 (8時55分)	0.37 (9時09分)	0.80 (9時41分)	1.38 (9時06分)	0.75 (9時57分)		0.71 (10時43分)	1.05 (10時53分)
	2回目	0.81 (14時34分)	0.99 (14時26分)	1.16 (14時51分)	1.02 (14時02分)	1.65 (15時21分)	0.76 (13時20分)	0.43 (13時34分)	0.83 (13時52分)	1.50 (13時15分)	0.74 (14時10分)		0.74 (15時00分)	1.01 (15時50分)
4月24日 (日)	1回目	0.67 (10時15分)	0.99 (10時06分)	1.13 (10時35分)	0.81 (9時43分)	1.70 (11時06分)	0.98 (9時06分)	0.49 (9時18分)	0.80 (9時35分)	1.40 (9時00分)	0.74 (9時53分)		0.68 (10時40分)	1.07 (10時55分)
	2回目	0.65 (14時33分)	1.02 (14時22分)	1.20 (14時51分)	0.88 (13時56分)	1.53 (15時18分)	1.00 (13時16分)	0.48 (13時29分)	0.76 (13時55分)	1.46 (13時17分)	0.78 (14時12分)		0.68 (15時15分)	1.10 (15時05分)
4月25日 (月)	1回目	0.63 (10時23分)	1.07 (10時07分)	1.17 (10時44分)	0.89 (9時46分)	1.27 (11時19分)	0.87 (9時06分)	0.43 (9時18分)	0.77 (9時50分)	1.39 (9時16分)	0.72 (10時06分)		0.64 (10時50分)	1.01 (11時00分)
	2回目	0.65 (14時42分)	1.13 (14時33分)	1.23 (15時01分)	0.98 (14時08分)	1.60 (15時39分)	0.94 (13時27分)	0.46 (13時40分)	0.76 (13時43分)	1.45 (13時11分)	0.71 (14時00分)		0.66 (14時55分)	0.88 (14時48分)
4月26日 (火)	1回目	0.74 (10時33分)	1.22 (10時21分)	1.33 (10時54分)	0.91 (9時53分)	1.55 (11時36分)	1.10 (9時09分)	0.44 (9時22分)	0.84 (9時35分)	1.49 (9時00分)	0.74 (10時02分)		0.66 (10時48分)	0.95 (10時38分)
	2回目	0.62 (14時55分)	1.10 (14時45分)	1.13 (15時31分)	0.91 (14時20分)	1.46 (16時02分)	0.99 (13時32分)	0.44 (13時48分)	0.76 (14時13分)	1.43 (13時13分)	0.72 (14時32分)		0.64 (15時16分)	1.02 (15時25分)
4月27日 (水)	1回目	0.75 (10時35分)	0.95 (10時26分)	1.07 (10時50分)	0.89 (10時03分)	1.34 (11時16分)	0.81 (9時22分)	0.38 (9時35分)	0.79 (9時49分)	1.40 (11時26分)	0.72 (10時06分)		0.67 (11時05分)	0.98 (10時55分)
	2回目	0.68 (14時55分)	0.95 (14時45分)	0.90 (15時15分)	1.01 (14時20分)	1.35 (15時45分)	0.71 (13時35分)	0.35 (13時55分)	0.83 (13時55分)	1.43 (13時17分)	0.75 (14時12分)		0.65 (15時20分)	0.95 (15時31分)

単位:  $\mu\text{Gy/h} \equiv \mu\text{Sv/h}$  (マイクログレイ/時間  $\equiv$  マイクロシーベルト/時間)

	国見町 役場	福島北警察署 桑折分庁舎 (桑折町)	伊達 市役所	農業総合セ ンター 果樹研究所 (福島市)	福島 市役所	福島西 IC	ふくしま自治 研修センター (福島市)	川俣町 役場	二本松 市役所	二本松市 東和支所	川俣町 山木屋 郵便局	大玉村 役場	本宮 市役所
福島第一原発から の方向及び距離	北西 約66Km	北西 約66Km	北西 約60Km	北西 約68Km	北西 約62Km	西北西 約64Km	西北西 約67Km	北西 約47Km	西北西 約56Km	西北西 約44Km	西北西 約38Km	西北西 約60Km	西 約57Km
4月28日 (木)	1回目 (10時13分)	1.05 (10時04分)	1.09 (10時34分)	0.86 (9時43分)	1.42 (11時15分)	0.85 (9時04分)	0.45 (9時16分)	0.70 (10時08分)	1.36 (9時37分)	0.66 (10時24分)	/	0.61 (11時11分)	0.98 (11時00分)
	2回目 (14時41分)	1.01 (14時30分)	1.10 (15時01分)	0.84 (14時07分)	1.40 (15時39分)	0.85 (13時25分)	0.45 (13時39分)	0.71 (14時03分)	1.35 (13時25分)	0.68 (14時20分)	/	0.62 (15時42分)	0.97 (15時52分)
4月29日 (金)	1回目 (10時25分)	1.03 (10時16分)	1.25 (10時45分)	0.97 (9時54分)	1.43 (11時15分)	0.86 (9時11分)	0.38 (9時26分)	0.73 (10時10分)	1.39 (9時25分)	0.72 (9時51分)	/	0.65 (11時19分)	0.83 (11時29分)
	2回目 (14時24分)	0.98 (14時15分)	1.23 (14時42分)	0.96 (13時53分)	1.36 (15時04分)	0.87 (13時15分)	0.42 (13時28分)	0.75 (13時58分)	1.44 (13時19分)	0.72 (13時43分)	/	0.61 (14時40分)	1.02 (14時52分)
4月30日 (土)	1回目 (10時20分)	1.28 (10時07分)	1.21 (10時45分)	0.86 (9時40分)	1.49 (11時25分)	1.09 (8時57分)	0.51 (9時13分)	0.74 (9時35分)	1.46 (8時55分)	0.72 (9時50分)	/	0.68 (10時26分)	1.04 (10時35分)
	2回目 (14時55分)	1.02 (14時44分)	1.18 (15時14分)	0.82 (14時15分)	1.48 (15時40分)	0.93 (13時30分)	0.44 (13時45分)	0.71 (13時58分)	1.52 (13時19分)	0.77 (14時10分)	/	0.67 (14時54分)	1.06 (15時04分)

※留意点1 これまでの定点での測定値に加え、環境放射能測定値の高い地域周辺を移動して測定した結果です。  
 ※留意点2 測定装置は全てサーベイメータです。

平成23年5月25日17時現在

単位:  $\mu\text{Gy/h} \approx \mu\text{Sv/h}$ (マイクログレイ/時間 $\approx$ マイクロシーベルト/時間)

		国見町 役場	福島北警察署 桑折分庁舎 (桑折町)	伊達市 役所	農業総合セ ンター 果樹研究所 (福島市)	福島市 役所	福島西 IC	ふくしま自治 研修セン ター (福島市)	川俣町 役場	二本松市 役所	二本松市 東和支所	大玉村 役場	本宮市 役所
		北西 約66Km	北西 約66Km	北西 約60Km	北西 約68Km	北西 約62Km	西北西 約64Km	西北西 約67Km	北西 約47Km	西北西 約56Km	西北西 約44Km	西北西 約60Km	西 約57Km
5月1日 (日)	1回目	0.73 (10時23分)	1.22 (10時08分)	1.21 (10時42分)	0.89 (9時41分)	1.69 (11時14分)	1.11 (8時58分)	0.49 (9時12分)	0.64 (9時36分)	1.34 (8時03分)	0.72 (9時58分)	0.85 (11時25分)	1.04 (11時16分)
	2回目	0.75 (14時40分)	1.20 (14時27分)	1.23 (15時04分)	0.99 (14時04分)	1.76 (15時32分)	1.10 (13時21分)	0.52 (13時52分)	0.73 (13時35分)	1.40 (13時10分)	0.71 (13時36分)	0.62 (14時46分)	0.89 (14時55分)
5月2日 (月)	1回目	0.63 (10時38分)	0.98 (10時30分)	1.15 (11時00分)	1.07 (10時02分)	1.42 (11時33分)	0.94 (9時27分)	0.44 (9時39分)	0.72 (9時41分)	1.43 (9時04分)	0.71 (9時55分)	0.63 (11時08分)	0.86 (11時00分)
	2回目	0.63 (14時49分)	0.98 (14時40分)	1.15 (15時07分)	0.94 (14時19分)	1.51 (15時31分)	0.90 (13時39分)	0.45 (13時51分)	0.69 (14時04分)	1.29 (13時24分)	0.65 (13時50分)	0.58 (14時57分)	0.80 (15時07分)
5月3日 (火)	1回目	0.68 (10時47分)	1.11 (10時11分)	1.15 (11時07分)	0.86 (9時50分)	1.55 (11時40分)	0.85 (9時07分)	0.43 (9時21分)	0.67 (9時56分)	1.44 (9時16分)	0.72 (10時12分)	0.63 (11時03分)	0.87 (11時11分)
	2回目	0.69 (14時34分)	1.13 (14時28分)	1.10 (14時55分)	0.85 (14時02分)	1.52 (15時29分)	0.85 (13時21分)	0.47 (13時33分)	0.75 (13時58分)	1.39 (13時25分)	0.70 (14時15分)	0.80 (15時03分)	0.99 (14時53分)
5月4日 (水)	1回目	0.67 (10時11分)	1.01 (10時01分)	1.14 (10時35分)	0.86 (9時40分)	1.48 (11時00分)	1.02 (8時57分)	0.44 (9時10分)	0.78 (9時14分)	1.45 (8時43分)	0.69 (9時30分)	0.63 (10時16分)	1.01 (10時06分)
	2回目	0.81 (14時34分)	0.94 (14時23分)	1.07 (14時53分)	0.88 (14時00分)	1.46 (15時23分)	1.02 (13時17分)	0.46 (13時32分)	0.75 (13時38分)	1.52 (13時06分)	0.69 (13時53分)	0.82 (14時45分)	0.98 (14時36分)
5月5日 (木)	1回目	0.67 (10時12分)	1.00 (10時05分)	1.10 (10時35分)	0.87 (9時43分)	1.58 (11時00分)	0.91 (9時05分)	0.44 (9時16分)	0.74 (9時15分)	1.45 (8時45分)	0.71 (9時30分)	0.58 (10時07分)	1.01 (10時15分)
	2回目	0.69 (14時25分)	1.00 (14時16分)	1.15 (14時46分)	0.87 (13時55分)	1.58 (15時12分)	0.90 (13時16分)	0.41 (13時28分)	0.71 (13時44分)	1.49 (13時10分)	0.72 (13時59分)	0.60 (14時45分)	0.95 (14時26分)
5月6日 (金)	1回目	0.50 (10時21分)	0.75 (10時10分)	0.92 (10時41分)	0.74 (9時49分)	0.98 (11時13分)	0.94 (9時04分)	0.41 (9時22分)	0.75 (9時52分)	1.39 (9時17分)	0.68 (10時09分)	0.57 (10時52分)	0.89 (11時02分)
	2回目	0.64 (14時51分)	0.98 (14時43分)	1.16 (15時08分)	0.83 (14時21分)	1.28 (15時35分)	0.88 (13時42分)	0.36 (13時54分)	0.72 (13時48分)	1.33 (13時18分)	0.70 (14時03分)	0.61 (14時48分)	0.96 (14時38分)
5月7日 (土)	1回目	0.64 (10時17分)	1.05 (10時08分)	1.14 (10時38分)	0.87 (9時44分)	1.58 (11時11分)	0.84 (9時02分)	0.41 (9時15分)	0.68 (9時43分)	1.35 (9時05分)	0.71 (10時02分)	0.63 (10時40分)	0.79 (10時51分)
	2回目	0.66 (14時34分)	1.12 (14時25分)	1.15 (14時53分)	0.83 (14時03分)	1.46 (15時32分)	0.91 (13時24分)	0.45 (13時37分)	0.73 (13時54分)	1.48 (13時18分)	0.69 (14時11分)	0.82 (15時05分)	0.96 (15時16分)
5月8日 (日)	1回目	0.68 (10時08分)	0.91 (9時58分)	1.12 (10時25分)	0.91 (9時35分)	1.48 (10時52分)	0.95 (9時00分)	0.36 (9時10分)	0.80 (9時16分)	1.45 (8時46分)	0.71 (9時30分)	0.61 (10時14分)	1.00 (10時05分)
	2回目	0.65 (14時35分)	0.94 (14時25分)	1.15 (14時55分)	0.89 (14時05分)	1.52 (15時18分)	0.96 (13時18分)	0.38 (13時25分)	0.69 (13時38分)	1.31 (13時07分)	0.70 (13時55分)	0.63 (14時42分)	0.85 (14時33分)
5月9日 (月)	1回目	0.76 (10時25分)	0.97 (10時05分)	1.16 (10時40分)	0.87 (9時40分)	1.35 (11時05分)	0.80 (9時00分)	0.37 (9時12分)	0.68 (9時29分)	1.42 (8時55分)	0.74 (9時47分)	0.62 (11時06分)	0.86 (10時44分)
	2回目	0.74 (14時42分)	0.91 (14時35分)	1.06 (15時04分)	0.82 (14時10分)	1.18 (15時32分)	0.73 (13時16分)	0.33 (13時42分)	0.72 (13時43分)	1.43 (13時08分)	0.66 (14時00分)	0.60 (14時54分)	0.92 (14時42分)

平成23年5月25日17時現在

単位:  $\mu\text{Gy/h} = \mu\text{Sv/h}$ (マイクログレイ/時間=マイクロシーベルト/時間)

		国見町 役場	福島北警察署 桑折分庁舎 (桑折町)	伊達 市役所	農業総合セ ンター 果樹研究所 (福島市)	福島 市役所	福島西 IC	ふくしま自治 研修セン ター (福島市)	川俣町 役場	二本松 市役所	二本松市 東和支所	大玉村 役場	本宮 市役所
5月10日 (火)	1回目	0.83 (10時42分)	0.94 (10時16分)	1.15 (11時00分)	0.80 (9時53分)	1.36 (11時33分)	0.90 (9時15分)	0.43 (9時25分)	0.77 (9時48分)	1.39 (9時08分)	0.66 (10時05分)	0.81 (10時55分)	0.87 (10時48分)
	2回目	0.85 (14時53分)	0.92 (14時46分)	1.13 (15時11分)	0.83 (14時23分)	1.41 (15時43分)	0.84 (13時46分)	0.39 (14時00分)	0.72 (13時51分)	1.36 (13時22分)	0.73 (14時12分)	0.61 (15時13分)	0.78 (15時23分)
5月11日 (水)	1回目	0.59 (10時19分)	0.99 (10時10分)	1.06 (10時42分)	0.79 (9時48分)	1.47 (11時18分)	0.83 (9時04分)	0.44 (9時17分)	0.76 (9時45分)	1.36 (9時10分)	0.71 (10時05分)	0.61 (11時10分)	0.89 (11時00分)
	2回目	0.64 (14時39分)	1.00 (14時28分)	1.03 (15時00分)	0.83 (14時04分)	1.32 (15時40分)	0.83 (13時22分)	0.43 (13時35分)	0.70 (14時03分)	1.27 (13時25分)	0.63 (14時25分)	0.57 (15時30分)	0.80 (15時17分)
5月12日 (木)	1回目	0.75 (10時20分)	0.97 (10時10分)	1.15 (10時40分)	0.86 (9時45分)	1.28 (11時05分)	0.76 (9時00分)	0.37 (9時15分)	0.71 (9時46分)	1.31 (9時12分)	0.70 (10時01分)	0.60 (10時39分)	0.81 (10時52分)
	2回目	0.68 (14時37分)	1.32 (14時30分)	1.12 (15時00分)	0.82 (14時05分)	1.45 (15時24分)	0.74 (13時25分)	0.44 (13時40分)	0.76 (13時45分)	1.34 (13時09分)	0.69 (14時01分)	0.62 (14時44分)	0.85 (15時54分)
5月13日 (金)	1回目	0.61 (10時13分)	0.89 (10時05分)	1.10 (10時35分)	0.82 (9時40分)	1.28 (11時05分)	0.90 (9時02分)	0.38 (9時12分)	0.59 (9時45分)	1.31 (9時12分)	0.67 (10時03分)	0.59 (10時52分)	0.71 (11時00分)
	2回目	0.68 (14時50分)	0.98 (14時40分)	1.21 (15時10分)	0.82 (14時15分)	1.45 (15時40分)	0.95 (13時25分)	0.37 (13時40分)	0.60 (13時56分)	1.30 (13時21分)	0.72 (14時15分)	0.60 (15時00分)	0.76 (15時12分)
5月14日 (土)	1回目	0.60 (10時19分)	0.92 (10時11分)	0.95 (10時49分)	0.76 (9時47分)	1.28 (11時15分)	0.90 (9時03分)	0.40 (9時20分)	0.67 (9時34分)	1.30 (9時00分)	0.66 (9時49分)	0.61 (10時31分)	0.88 (10時40分)
	2回目	0.57 (14時19分)	0.85 (14時11分)	1.09 (14時46分)	0.72 (13時50分)	1.27 (15時14分)	0.72 (13時13分)	0.43 (13時28分)	0.69 (14時00分)	1.36 (13時09分)	0.70 (14時18分)	0.62 (15時15分)	0.95 (15時25分)
5月15日 (日)	1回目	0.62 (10時14分)	1.09 (10時05分)	1.03 (10時33分)	0.76 (9時43分)	1.38 (11時08分)	0.88 (9時03分)	0.40 (9時16分)	0.68 (9時18分)	1.39 (8時47分)	0.71 (9時35分)	0.60 (10時50分)	0.81 (10時40分)
	2回目	0.57 (14時35分)	1.04 (14時27分)	0.98 (14時54分)	0.77 (14時04分)	1.27 (15時28分)	0.80 (13時24分)	0.38 (14時36分)	0.70 (13時40分)	1.34 (13時07分)	0.68 (13時56分)	0.62 (15時34分)	0.90 (15時24分)
5月16日 (月)	1回目	0.84 (10時45分)	0.98 (10時30分)	1.14 (11時08分)	0.80 (10時05分)	1.42 (11時40分)	0.99 (9時10分)	0.42 (9時34分)	0.74 (9時40分)	1.46 (9時07分)	0.68 (9時55分)	0.57 (10時47分)	0.83 (10時38分)
	2回目	0.62 (14時50分)	1.03 (14時37分)	0.96 (15時24分)	0.79 (14時10分)	1.41 (16時00分)	0.85 (13時26分)	0.41 (13時41分)	0.66 (13時49分)	1.42 (13時13分)	0.63 (14時08分)	0.60 (14時48分)	0.80 (14時58分)
5月17日 (火)	1回目	0.79 (10時26分)	0.97 (10時18分)	1.18 (10時46分)	1.28 (9時55分)	1.18 (11時15分)	0.70 (9時18分)	0.46 (9時28分)	0.73 (9時45分)	1.34 (9時02分)	0.64 (10時00分)	0.61 (10時48分)	0.83 (10時40分)
	2回目	0.77 (14時36分)	0.97 (14時28分)	1.18 (14時56分)	1.49 (14時06分)	1.10 (16時25分)	0.71 (13時25分)	0.37 (13時37分)	0.63 (14時00分)	1.31 (13時17分)	0.74 (14時18分)	0.60 (15時01分)	0.93 (15時11分)
5月18日 (水)	1回目	0.80 (10時11分)	0.95 (10時02分)	1.12 (10時34分)	0.78 (9時39分)	1.34 (11時13分)	0.91 (8時47分)	0.46 (9時07分)	0.65 (10時07分)	1.34 (9時32分)	0.67 (10時23分)	0.57 (11時01分)	0.88 (11時12分)
	2回目	0.58 (14時28分)	0.95 (14時19分)	1.00 (14時47分)	0.80 (14時57分)	1.31 (15時35分)	0.91 (13時12分)	0.44 (13時24分)	0.67 (14時08分)	1.27 (13時24分)	0.68 (14時25分)	0.57 (15時37分)	0.84 (15時20分)
5月19日 (木)	1回目	0.58 (10時07分)	0.85 (9時58分)	1.08 (10時28分)	0.77 (9時37分)	1.42 (10時55分)	0.61 (8時58分)	0.48 (9時10分)	0.70 (9時39分)	1.29 (9時04分)	0.67 (9時55分)	0.60 (11時02分)	0.75 (10時53分)
	2回目	0.56 (14時39分)	0.88 (14時29分)	1.05 (14時58分)	0.78 (14時08分)	1.37 (15時27分)	0.61 (13時40分)	0.48 (13時40分)	0.73 (13時48分)	1.25 (13時15分)	0.63 (14時08分)	0.63 (14時44分)	0.79 (14時58分)
5月20日 (金)	1回目	0.65 (10時20分)	1.02 (10時10分)	1.16 (10時40分)	0.83 (9時45分)	1.25 (11時07分)	0.94 (9時00分)	0.39 (9時17分)	0.63 (10時03分)	1.31 (9時23分)	0.67 (10時23分)	0.57 (11時19分)	0.82 (11時05分)
	2回目	0.61 (14時45分)	0.95 (14時35分)	1.22 (15時10分)	0.82 (14時10分)	1.22 (15時45分)	0.93 (13時30分)	0.36 (13時45分)	0.63 (13時45分)	1.32 (13時12分)	0.67 (14時03分)	0.60 (15時56分)	0.89 (14時44分)
5月21日 (土)	1回目	0.63 (10時35分)	1.05 (10時17分)	1.16 (11時10分)	0.85 (9時51分)	1.55 (11時43分)	1.03 (9時07分)	0.45 (9時23分)	0.73 (9時30分)	1.30 (8時55分)	0.66 (9時49分)	0.62 (10時37分)	0.86 (10時27分)
	2回目	0.61 (14時32分)	1.04 (14時22分)	1.12 (14時50分)	0.78 (14時00分)	1.44 (15時20分)	0.95 (13時20分)	0.40 (13時35分)	0.67 (13時55分)	1.25 (13時16分)	0.69 (14時10分)	0.57 (15時23分)	0.83 (15時12分)



平成23年5月25日17時現在

単位:  $\mu\text{Gy/h} \approx \mu\text{Sv/h}$  (マイクログレイ/時間 $\approx$ マイクロシーベルト/時間)

		国見町 役場	福島北警察署 桑折分庁舎 (桑折町)	伊達 市役所	農業総合セ ンター 果樹研究所 (福島市)	福島 市役所	福島西 IC	ふくしま自治 研修セン ター (福島市)	川俣町 役場	二本松 市役所	二本松市 東和支所	大玉村 役場	本宮 市役所
5月22日 (日)	1回目	0.93 (10時21分)	1.04 (10時10分)	0.79 (10時50分)	0.79 (9時48分)	1.49 (11時25分)	0.94 (9時05分)	0.37 (9時17分)	0.70 (9時26分)	1.37 (8時54分)	0.70 (9時41分)	0.63 (10時38分)	0.98 (10時30分)
	2回目	0.67 (15時05分)	0.90 (14時55分)	0.85 (15時22分)	0.76 (14時32分)	1.39 (15時49分)	0.92 (13時51分)	0.34 (14時04分)	0.64 (13時38分)	1.19 (13時05分)	0.59 (13時55分)	0.54 (14時45分)	0.81 (14時36分)
5月23日 (月)	1回目	0.62 (10時25分)	1.01 (10時18分)	1.02 (10時44分)	0.79 (9時51分)	1.41 (11時10分)	0.67 (9時13分)	0.39 (9時24分)	0.67 (9時20分)	1.32 (8時48分)	0.66 (9時36分)	0.59 (10時24分)	0.76 (10時15分)
	2回目	0.59 (14時33分)	1.06 (14時25分)	0.95 (15時06分)	0.77 (14時00分)	1.35 (15時50分)	0.68 (13時14分)	0.46 (13時25分)	0.65 (13時50分)	1.37 (13時15分)	0.69 (14時05分)	0.59 (15時07分)	0.85 (15時15分)
5月24日 (火)	1回目	0.59 (10時44分)	1.02 (10時35分)	1.03 (11時01分)	0.83 (10時13分)	1.39 (11時23分)	0.68 (9時55分)	0.43 (9時05分)	0.68 (9時43分)	1.26 (9時10分)	0.66 (10時05分)	0.61 (10時50分)	0.85 (11時00分)
	2回目	0.59 (14時26分)	0.95 (14時19分)	1.03 (14時46分)	0.76 (13時57分)	1.40 (15時10分)	0.71 (13時13分)	0.41 (13時26分)	0.64 (13時50分)	1.35 (13時18分)	0.65 (14時05分)	0.60 (14時43分)	0.85 (14時52分)
5月25日 (水)	1回目	0.60 (10時04分)	0.95 (9時56分)	1.00 (10時22分)	0.82 (9時36分)	1.45 (10時51分)	1.01 (8時58分)	0.49 (9時09分)	0.67 (9時54分)	1.33 (9時19分)	0.64 (10時10分)	0.57 (10時53分)	0.81 (11時03分)
	2回目	0.56 (14時33分)	0.92 (14時24分)	1.04 (14時51分)	0.80 (14時03分)	1.36 (15時19分)	0.91 (13時23分)	0.41 (13時34分)	0.68 (14時27分)	1.24 (13時52分)	0.68 (14時41分)	0.57 (15時20分)	0.66 (15時12分)

※留意点1 これまでの定点での測定値に加え、環境放射能測定車の高い地域周辺を移動して測定した結果です。  
 ※留意点2 測定装置は全てサーベイメータです。

単位:  $\mu\text{Gy/h} \equiv \mu\text{Sv/h}$  (マイクログレイ/時間 $\equiv$ マイクロシーベルト/時間)

		三春町 役場	郡山市役所	福島県農業総 合センター	ビッグバレット ふくしま	郡山市立田母 神小学校	郡山市蓬瀬行 政センター	須賀川 市役所	小野町 役場	石川町 役場	古殿町 役場	鏡石町 役場	天栄村 役場	玉川村 役場	浅川町 役場	平田村 役場
福島第一原発から の方向及び距離		西 約48Km	西 約60km	西 約57km	西 約58km	西南西 約46km	西 約68km	西南西 約60Km	西南西 約39Km	西南西 約60Km	南西 約56Km	西南西 約64Km	西南西 約72Km	西南西 約60Km	南西 約67Km	西南西 約47Km
3月17日 (木)	1回目	2.33 (18時13分)	/	/	/	/	/	/	0.94 (18時53分)	/	/	/	/	/	/	/
	2回目	2.58 (19時45分)	/	/	/	/	/	/	/	/	/	/	/	/	/	/
3月18日 (金)	1回目	2.34 (12時31分)	/	/	/	/	/	1.96 (11時50分)	0.87 (14時40分)	0.75 (12時40分)	0.90 (13時05分)	/	/	/	/	/
	2回目	2.24 (13時04分)	/	/	/	/	/	1.28 (17時45分)	0.98 (15時15分)	0.70 (17時10分)	0.76 (16時15分)	/	/	/	/	/
3月19日 (土)	1回目	2.39 (12時00分)	/	/	/	/	/	1.02 (10時58分)	0.71 (13時43分)	0.60 (11時42分)	0.68 (12時55分)	/	/	/	/	/
	2回目	2.26 (12時45分)	/	/	/	/	/	1.24 (16時47分)	0.77 (14時20分)	0.65 (16時00分)	0.73 (15時07分)	/	/	/	/	/
3月20日 (日)	1回目	1.36 (11時51分)	/	/	/	/	/	0.98 (10時25分)	0.76 (12時55分)	0.66 (11時08分)	0.91 (12時00分)	1.42 (10時12分)	5.50 (10時43分)	0.62 (11時45分)	0.80 (12時20分)	0.69 (13時36分)
	2回目	1.41 (12時41分)	/	/	/	/	/	0.95 (13時59分)	0.68 (16時13分)	0.53 (14時35分)	0.80 (15時20分)	1.43 (16時56分)	5.36 (16時32分)	0.61 (17時16分)	0.90 (17時48分)	0.78 (18時28分)
3月21日 (月)	1回目	0.94 (14時06分)	/	/	/	/	/	0.96 (12時54分)	0.30 (13時25分)	0.36 (10時57分)	0.40 (12時13分)	1.08 (11時54分)	4.51 (12時18分)	0.51 (11時30分)	0.42 (11時28分)	0.47 (12時52分)
	2回目	0.93 (14時42分)	/	/	/	/	/	0.82 (16時40分)	0.28 (15時33分)	0.36 (13時49分)	0.36 (16時50分)	1.03 (15時40分)	4.44 (16時02分)	0.47 (14時11分)	0.60 (14時52分)	0.42 (16時04分)
3月22日 (火)	1回目	0.89 (9時36分)	/	/	/	/	/	0.83 (9時30分)	0.30 (10時22分)	0.40 (11時10分)	0.38 (11時26分)	0.92 (9時49分)	3.09 (10時09分)	0.47 (10時50分)	0.63 (11時35分)	0.40 (10時51分)
	2回目	0.90 (12時58分)	/	/	/	/	/	0.79 (12時24分)	0.30 (13時40分)	0.38 (15時17分)	0.38 (14時36分)	0.91 (14時30分)	3.60 (14時06分)	0.46 (14時56分)	0.59 (15時40分)	0.38 (14時04分)
3月23日 (水)	1回目	0.82 (9時27分)	/	/	/	/	/	0.72 (9時46分)	0.27 (10時09分)	0.36 (11時32分)	0.35 (11時01分)	0.77 (10時14分)	3.30 (10時36分)	0.41 (11時12分)	0.42 (11時39分)	0.36 (10時32分)
	2回目	0.80 (13時37分)	/	/	/	/	/	0.76 (12時33分)	0.29 (14時12分)	0.38 (14時28分)	0.39 (15時08分)	0.90 (12時56分)	3.18 (13時25分)	0.44 (14時06分)	0.53 (15時11分)	0.38 (14時37分)
3月24日 (木)	1回目	0.70 (9時15分)	/	/	/	/	/	0.67 (9時30分)	0.27 (9時56分)	0.32 (11時14分)	0.31 (10時54分)	0.75 (9時53分)	3.00 (10時13分)	0.39 (10時55分)	0.37 (11時39分)	0.31 (10時23分)
	2回目	0.71 (13時10分)	/	/	/	/	/	0.61 (13時06分)	0.25 (14時03分)	0.30 (14時54分)	0.32 (14時57分)	0.68 (13時25分)	2.79 (13時53分)	0.35 (14時31分)	0.38 (15時30分)	0.33 (14時27分)
3月25日 (金)	1回目	0.67 (9時29分)	3.29 (9時00分)	/	/	/	/	0.62 (9時39分)	0.25 (10時15分)	0.30 (11時22分)	0.31 (11時23分)	0.65 (10時00分)	2.63 (10時22分)	0.35 (11時00分)	0.35 (11時54分)	0.32 (10時54分)
	2回目	0.67 (13時37分)	3.11 (15時44分)	/	/	/	/	0.63 (12時53分)	0.27 (14時11分)	0.31 (14時34分)	0.32 (15時04分)	0.80 (13時16分)	2.47 (13時39分)	0.37 (14時14分)	0.37 (15時35分)	0.33 (14時34分)



単位:  $\mu\text{Gy/h} \equiv \mu\text{Sv/h}$  (マイクログレイ/時間 $\equiv$ マイクロシーベルト/時間)

		三春町 役場	郡山市役所	福島県農業総合 センター	ビッグバレット ふくしま	郡山市立田母 神小学校	郡山市循環行 政センター	須賀川 市役所	小野町 役場	石川町 役場	古殿町 役場	鏡石町 役場	天栄村 役場	玉川村 役場	浅川町 役場	平田村 役場
福島第一原発からの 方向及び距離		西 約48Km	西 約60km	西 約57km	西 約58km	西南西 約46km	西 約68km	西南西 約60Km	西南西 約39Km	西南西 約60Km	南西 約56Km	西南西 約64Km	西南西 約72Km	西南西 約60Km	南西 約67Km	西南西 約47Km
3月26日 (土)	1回目	0.61 (9時24分)	2.98 (9時04分)	/	/	/	/	0.57 (11時28分)	0.21 (10時01分)	0.34 (10時50分)	0.26 (10時26分)	0.67 (10時10分)	2.48 (9時44分)	0.35 (10時31分)	0.32 (11時26分)	0.31 (10時26分)
	2回目	0.66 (13時08分)	2.80 (14時52分)	/	/	/	/	0.54 (13時38分)	0.25 (13時40分)	0.28 (12時37分)	0.28 (14時31分)	0.65 (13時20分)	2.47 (14時06分)	0.35 (12時56分)	0.34 (15時00分)	0.32 (14時03分)
3月27日 (日)	1回目	0.65 (9時07分)	2.65 (8時51分)	/	/	/	/	0.50 (11時23分)	0.21 (9時43分)	0.27 (10時46分)	0.26 (10時38分)	0.60 (9時59分)	2.31 (9時35分)	0.31 (10時21分)	0.30 (11時06分)	0.31 (10時09分)
	2回目	0.61 (13時15分)	2.90 (15時25分)	/	/	/	/	0.56 (14時06分)	0.21 (13時52分)	0.25 (12時59分)	0.27 (14時47分)	0.62 (13時42分)	2.38 (14時33分)	0.31 (13時18分)	0.27 (15時15分)	0.29 (14時15分)
3月28日 (月)	1回目	0.59 (9時25分)	2.63 (8時57分)	/	/	/	/	0.49 (11時31分)	0.21 (10時18分)	0.25 (10時50分)	0.24 (11時10分)	0.51 (10時05分)	1.93 (9時40分)	0.31 (10時28分)	0.28 (11時39分)	0.25 (10時40分)
	2回目	0.58 (13時25分)	2.50 (15時08分)	/	/	/	/	0.47 (13時43分)	0.20 (13時58分)	0.22 (13時00分)	0.24 (14時49分)	0.51 (14時03分)	1.91 (14時23分)	0.30 (13時20分)	0.28 (15時18分)	0.25 (14時23分)
3月29日 (火)	1回目	0.54 (9時11分)	2.57 (8時57分)	2.78 (9時55分)	1.61 (9時20分)	0.4 (10時00分)	1.1 (10時00分)	0.46 (11時26分)	0.19 (9時47分)	0.24 (10時52分)	0.23 (10時24分)	0.61 (10時07分)	1.82 (9時43分)	0.28 (10時28分)	0.26 (11時00分)	0.24 (10時06分)
	2回目	0.54 (13時27分)	2.47 (13時22分)	2.65 (14時24分)	1.49 (13時48分)	0.8 (16時00分)	1.2 (16時00分)	0.44 (14時02分)	0.18 (14時03分)	0.23 (13時05分)	0.28 (14時55分)	0.47 (13時44分)	1.76 (14時31分)	0.29 (13時22分)	0.26 (15時25分)	0.25 (14時26分)
3月30日 (水)	1回目	0.52 (9時24分)	2.31 (9時00分)	2.61 (9時58分)	1.50 (9時27分)	0.5 (10時00分)	1.1 (10時00分)	0.47 (10時20分)	0.18 (10時05分)	0.21 (11時02分)	0.24 (11時05分)	0.52 (10時00分)	1.76 (9時34分)	0.30 (10時44分)	0.26 (11時37分)	0.23 (10時31分)
	2回目	0.51 (13時30分)	2.39 (13時13分)	2.46 (14時23分)	1.43 (13時43分)	1.0 (15時00分)	1.3 (15時00分)	0.42 (14時03分)	0.17 (14時08分)	0.21 (13時24分)	0.24 (15時07分)	0.49 (14時26分)	1.74 (14時47分)	0.31 (13時02分)	0.27 (15時38分)	0.23 (14時34分)
3月31日 (木)	1回目	0.53 (9時35分)	2.08 (9時31分)	1.88 (9時06分)	1.25 (9時10分)	1.0 (9時00分)	1.0 (9時00分)	0.41 (11時48分)	0.19 (10時08分)	0.21 (11時14分)	0.23 (10時59分)	0.49 (10時32分)	1.64 (10時10分)	0.26 (10時53分)	0.24 (11時29分)	0.23 (10時30分)
	2回目	0.52 (14時01分)	2.12 (15時42分)	1.85 (13時35分)	1.34 (16時08分)	1.0 (15時00分)	1.2 (15時00分)	0.43 (14時12分)	0.17 (14時33分)	0.19 (13時26分)	0.24 (15時25分)	0.45 (14時31分)	1.72 (14時52分)	0.28 (13時49分)	0.23 (15時52分)	0.22 (14時57分)

※留意点1 これまでの定点での測定値に加え、環境放射能測定値の高い地域周辺を移動して測定した結果です。  
 ※留意点2 測定装置は全てサーベイメータです。

単位:  $\mu\text{Gy/h} = \mu\text{Sv/h}$ (マイクログレイ/時間 $\equiv$ マイクロシーベルト/時間)

		三春町 役場	郡山市役所	福島県農業総合 センター	ビッグバレット ふくしま	郡山市立田母 神小学校	郡山市滝瀬行 政センター	須賀川 市役所	小野町 役場	石川町 役場	古殿町 役場	鏡石町 役場	天栄村 役場	玉川村 役場	浅川町 役場	平田村 役場
福島第一原発から の方向及び距離		西 約48Km	西 約60km	西 約57km	西 約58km	西南西 約46km	西 約68km	西南西 約60Km	西南西 約39Km	西南西 約60Km	南西 約56Km	西南西 約64Km	西南西 約72Km	西南西 約60Km	南西 約67Km	西南西 約47Km
4月1日 (金)	1回目	0.51 (9時38分)	2.14 (9時12分)	1.89 (9時13分)	1.33 (8時54分)	0.4 (9時00分)	1.2 (9時00分)	0.40 (11時37分)	0.17 (10時13分)	0.22 (11時02分)	0.23 (11時02分)	0.44 (10時19分)	1.56 (9時55分)	0.25 (10時40分)	0.25 (11時28分)	0.23 (10時35分)
	2回目	0.49 (13時45分)	1.93 (15時28分)	1.88 (13時16分)	1.25 (16時19分)	1.2 (15時00分)	1.0 (15時00分)	0.41 (14時01分)	0.17 (14時20分)	0.21 (13時19分)	0.23 (15時10分)	0.48 (14時17分)	1.53 (14時39分)	0.26 (13時38分)	0.25 (15時40分)	0.20 (14時42分)
4月2日 (土)	1回目	0.48 (9時20分)	1.96 (8時59分)	1.76 (8時56分)	1.27 (8時42分)	1.1 (9時00分)	1.1 (9時00分)	0.41 (11時15分)	0.17 (9時54分)	0.22 (10時42分)	0.23 (10時49分)	0.47 (9時57分)	1.79 (9時37分)	0.27 (10時22分)	0.24 (11時18分)	0.23 (10時16分)
	2回目	0.48 (13時41分)	1.92 (14時59分)	1.76 (13時18分)	1.22 (15時26分)	1.2 (15時00分)	1.1 (15時00分)	0.40 (13時31分)	0.18 (14時10分)	0.20 (12時51分)	0.22 (14時58分)	0.44 (13時48分)	1.74 (14時12分)	0.26 (13時11分)	0.24 (15時25分)	0.22 (14時30分)
4月3日 (日)	1回目	0.49 (9時29分)	1.94 (9時16分)	1.70 (9時05分)	1.31 (9時01分)	0.4 (9時00分)	1.1 (9時00分)	0.42 (11時38分)	0.16 (10時03分)	0.21 (11時03分)	0.23 (10時52分)	0.46 (10時22分)	1.78 (9時56分)	0.28 (10時43分)	0.23 (11時20分)	0.23 (10時25分)
	2回目	0.49 (13時47分)	1.81 (15時45分)	1.72 (13時22分)	1.16 (16時12分)	1.9 (15時00分)	1.1 (15時00分)	0.35 (14時10分)	0.17 (14時25分)	0.19 (13時25分)	0.22 (15時15分)	0.45 (14時35分)	1.60 (14時55分)	0.25 (13時45分)	0.21 (15時41分)	0.23 (14時47分)
4月4日 (月)	1回目	0.47 (9時47分)	1.73 (9時25分)	1.57 (9時17分)	1.21 (9時01分)	0.6 (9時00分)	0.9 (9時00分)	0.39 (11時40分)	0.19 (10時25分)	0.17 (11時08分)	0.20 (11時26分)	0.42 (10時28分)	1.39 (10時07分)	0.23 (10時51分)	0.23 (11時57分)	0.20 (10時56分)
	2回目	0.45 (15時43分)	1.74 (15時27分)	1.63 (16時25分)	1.19 (15時52分)	0.8 (15時00分)	1.2 (15時00分)	0.39 (13時58分)	0.16 (15時12分)	0.17 (13時15分)	0.20 (13時45分)	0.38 (14時13分)	1.38 (14時36分)	0.24 (13時34分)	0.22 (14時12分)	0.18 (13時17分)
4月5日 (火)	1回目	0.46 (9時41分)	1.79 (9時28分)	1.59 (9時15分)	1.08 (9時10分)	0.4 (10時00分)	1.0 (9時00分)	0.37 (11時47分)	0.14 (10時13分)	0.18 (11時14分)	0.39 (11時05分)	0.39 (10時34分)	1.54 (10時10分)	0.22 (10時55分)	0.20 (11時32分)	0.20 (10時37分)
	2回目	0.43 (15時43分)	1.76 (15時32分)	1.51 (16時17分)	0.97 (16時01分)	0.8 (15時00分)	1.0 (15時00分)	0.36 (14時01分)	0.15 (13時08分)	0.18 (13時20分)	0.20 (14時01分)	0.38 (14時18分)	1.37 (14時38分)	0.23 (13時39分)	0.22 (14時31分)	0.18 (13時29分)
4月6日 (水)	1回目	0.43 (9時31分)	1.81 (9時27分)	1.54 (9時04分)	1.13 (9時05分)	0.2 (10時40分)	1.2 (9時00分)	0.37 (11時51分)	0.14 (10時03分)	0.22 (11時16分)	0.18 (10時49分)	0.39 (10時35分)	1.35 (10時11分)	0.23 (10時55分)	0.22 (11時15分)	0.19 (10時23分)
	2回目	0.42 (14時45分)	1.72 (15時28分)	1.54 (15時10分)	1.09 (15時52分)	1.0 (15時00分)	0.6 (15時00分)	0.34 (14時06分)	0.15 (14時15分)	0.19 (13時25分)	0.17 (12時55分)	0.40 (14時23分)	1.39 (14時44分)	0.24 (13時43分)	0.18 (13時20分)	0.15 (12時27分)
4月7日 (木)	1回目	0.44 (9時44分)	1.74 (9時39分)	1.56 (9時14分)	1.09 (9時19分)	0.2 (9時00分)	1.0 (9時00分)	0.37 (11時52分)	0.14 (10時17分)	0.17 (11時20分)	0.21 (11時07分)	0.37 (10時45分)	1.36 (10時22分)	0.23 (11時04分)	0.20 (11時33分)	0.19 (10時40分)
	2回目	0.43 (15時48分)	1.66 (15時26分)	1.47 (16時17分)	1.08 (15時52分)	0.6 (15時00分)	0.8 (15時00分)	0.35 (14時04分)	0.15 (13時13分)	0.17 (13時15分)	0.19 (14時04分)	0.39 (14時20分)	1.37 (14時40分)	0.23 (13時41分)	0.21 (14時31分)	0.18 (13時36分)
4月8日 (金)	1回目	0.43 (9時42分)	1.65 (9時16分)	1.56 (9時13分)	1.05 (9時35分)	0.2 (9時00分)	1.0 (9時00分)	0.34 (10時40分)	0.15 (10時17分)	0.16 (11時40分)	0.19 (11時04分)	0.36 (10時58分)	1.43 (10時15分)	0.23 (11時21分)	0.20 (11時33分)	0.19 (10時38分)
	2回目	0.43 (15時47分)	1.65 (15時32分)	1.56 (16時17分)	1.05 (15時11分)	0.4 (15時00分)	1.0 (15時00分)	0.34 (12時57分)	0.15 (13時12分)	0.17 (13時31分)	0.21 (14時05分)	0.36 (14時10分)	1.35 (14時30分)	0.24 (13時50分)	0.20 (14時34分)	0.19 (13時34分)
4月9日 (土)	1回目	0.39 (9時25分)	1.59 (8時55分)	1.47 (8時59分)	1.01 (9時12分)	0.6 (9時00分)	1.0 (9時00分)	0.36 (10時35分)	0.15 (9時56分)	0.17 (11時34分)	0.22 (10時48分)	0.40 (10時55分)	1.46 (10時04分)	0.24 (11時15分)	0.20 (11時19分)	0.21 (10時18分)
	2回目	0.42 (15時40分)	1.74 (15時44分)	1.50 (16時09分)	0.98 (15時09分)	0.6 (15時00分)	0.9 (15時00分)	0.34 (12時49分)	0.15 (12時54分)	0.17 (13時25分)	0.19 (13時44分)	0.42 (14時09分)	1.50 (14時31分)	0.25 (13時45分)	0.20 (14時09分)	0.21 (13時15分)

単位:  $\mu\text{Gy/h} \equiv \mu\text{Sv/h}$  (マイクログレイ/時間 $\equiv$ マイクロシーベルト/時間)

		三春町 役場	郡山市役所	福島県農業総 合センター	ビッグバレット ふくしま	郡山市立田母 神小学校	郡山市蓬瀬行 政センター	須賀川 市役所	小野町 役場	石川町 役場	古殿町 役場	鏡石町 役場	天栄村 役場	玉川村 役場	浅川町 役場	平田村 役場
福島第一原発から の方向及び距離		西 約48Km	西 約60km	西 約57km	西 約58km	西南西 約46km	西 約68km	西南西 約60Km	西南西 約39Km	西南西 約60Km	南西 約56Km	西南西 約64Km	西南西 約72Km	西南西 約60Km	南西 約67Km	西南西 約47Km
4月10日 (日)	1回目	0.40 (9時38分)	1.69 (9時35分)	1.42 (9時10分)	1.00 (9時13分)	<0.1 (9時00分)	1.0 (9時00分)	0.35 (12時05分)	0.14 (10時14分)	0.17 (11時26分)	0.21 (11時09分)	0.38 (10時45分)	1.46 (10時20分)	0.24 (11時07分)	0.19 (11時37分)	0.19 (10時38分)
	2回目	0.42 (15時42分)	1.69 (15時54分)	1.49 (16時11分)	0.96 (15時29分)	0.3 (15時00分)	0.9 (15時00分)	0.35 (14時06分)	0.14 (13時09分)	0.16 (13時29分)	0.17 (14時02分)	0.37 (14時22分)	1.45 (14時43分)	0.22 (13時46分)	0.20 (14時27分)	0.19 (13時31分)
4月11日 (月)	1回目	0.42 (9時43分)	1.51 (9時30分)	1.30 (9時12分)	1.03 (9時13分)	<0.1 (9時00分)	0.9 (9時00分)	0.35 (11時51分)	0.15 (10時16分)	0.17 (11時07分)	0.19 (11時05分)	0.38 (10時32分)	1.25 (10時10分)	0.22 (10時51分)	0.20 (11時32分)	0.17 (10時38分)
	2回目	0.41 (15時29分)	1.44 (15時11分)	1.45 (16時00分)	0.98 (15時36分)	0.4 (15時00分)	1.0 (15時00分)	0.34 (13時48分)	0.15 (14時56分)	0.18 (13時07分)	0.19 (13時33分)	0.36 (14時05分)	1.25 (14時24分)	0.24 (13時28分)	0.20 (14時02分)	0.16 (13時05分)
4月12日 (火)	1回目	0.42 (9時37分)	1.54 (9時37分)	1.47 (9時13分)	1.02 (9時20分)	0.5 (9時00分)	1.1 (9時00分)	0.33 (11時59分)	0.14 (10時09分)	0.17 (11時26分)	0.19 (11時03分)	0.34 (10時43分)	1.26 (10時17分)	0.24 (11時07分)	0.20 (10時30分)	0.17 (10時35分)
	2回目	0.42 (15時19分)	1.55 (15時55分)	1.44 (15時53分)	0.97 (15時35分)	1.3 (15時00分)	0.8 (15時00分)	0.32 (14時10分)	0.15 (14時46分)	0.16 (13時27分)	0.19 (13時21分)	0.38 (14時29分)	1.21 (14時50分)	0.21 (13時46分)	0.20 (13時51分)	0.20 (12時52分)
4月13日 (水)	1回目	0.55 (9時44分)	1.50 (9時25分)	1.90 (9時20分)	1.00 (9時12分)	<0.1 (9時00分)	0.9 (9時00分)	0.33 (11時43分)	0.18 (10時18分)	0.17 (11時10分)	0.24 (11時15分)	0.34 (10時30分)	1.26 (10時12分)	0.22 (10時50分)	0.26 (11時45分)	0.23 (10時46分)
	2回目	0.53 (15時41分)	1.52 (15時29分)	1.86 (16時12分)	0.94 (15時05分)	0.4 (15時00分)	0.8 (15時00分)	0.33 (13時47分)	0.18 (14時57分)	0.17 (13時05分)	0.24 (13時36分)	0.33 (14時07分)	1.14 (14時28分)	0.21 (13時27分)	0.26 (14時13分)	0.23 (13時07分)
4月14日 (木)	1回目	0.50 (9時40分)	1.55 (9時16分)	1.85 (9時13分)	1.03 (9時42分)	<0.1 (9時00分)	0.8 (9時00分)	0.33 (10時46分)	0.17 (10時23分)	0.17 (11時47分)	0.22 (11時13分)	0.35 (11時05分)	1.13 (10時20分)	0.20 (11時27分)	0.26 (11時42分)	0.22 (10時39分)
	2回目	0.50 (16時09分)	1.55 (16時10分)	1.77 (16時36分)	0.94 (15時49分)	0.3 (15時00分)	0.7 (15時00分)	0.32 (13時09分)	0.18 (15時10分)	0.13 (14時07分)	0.22 (13時48分)	0.34 (13時25分)	1.19 (14時49分)	0.20 (13時46分)	0.24 (14時15分)	0.21 (13時18分)
4月15日 (金)	1回目	0.52 (9時46分)	1.54 (9時43分)	1.59 (9時18分)	1.00 (9時20分)	<0.1 (9時00分)	0.7 (9時00分)	0.33 (12時04分)	0.17 (10時21分)	0.16 (11時29分)	0.22 (11時11分)	0.32 (10時54分)	1.18 (10時26分)	0.22 (11時09分)	0.22 (11時39分)	0.22 (10時43分)
	2回目	0.51 (15時26分)	1.47 (15時43分)	1.73 (15時55分)	0.87 (15時14分)	0.2 (15時00分)	0.7 (15時00分)	0.32 (13時56分)	0.17 (14時53分)	0.15 (13時15分)	0.24 (13時31分)	0.32 (14時12分)	1.15 (14時33分)	0.19 (13時35分)	0.23 (13時59分)	0.22 (13時03分)
4月16日 (土)	1回目	0.50 (9時38分)	1.50 (9時33分)	1.76 (9時10分)	0.95 (9時14分)	<0.1 (9時00分)	0.8 (9時00分)	0.31 (11時58分)	0.18 (10時09分)	0.16 (11時19分)	0.24 (10時57分)	0.36 (10時38分)	1.34 (10時13分)	0.22 (10時58分)	0.24 (11時22分)	0.22 (10時31分)
	2回目	0.49 (15時37分)	1.47 (15時31分)	1.69 (16時05分)	0.88 (16時02分)	0.1 (15時00分)	0.8 (15時00分)	0.31 (14時10分)	0.18 (13時14分)	0.17 (13時13分)	0.24 (14時03分)	0.33 (14時24分)	1.18 (14時44分)	0.21 (13時47分)	0.24 (14時30分)	0.24 (13時37分)
4月17日 (日)	1回目	0.50 (9時41分)	1.46 (9時35分)	1.75 (9時15分)	0.97 (9時17分)	<0.1 (9時00分)	0.9 (9時00分)	0.32 (11時49分)	0.18 (10時16分)	0.14 (11時15分)	0.25 (11時07分)	0.38 (10時37分)	1.18 (10時14分)	0.20 (10時59分)	0.26 (11時38分)	0.25 (10時39分)
	2回目	0.48 (15時35分)	1.47 (15時44分)	1.76 (16時03分)	0.91 (15時08分)	<0.1 (15時00分)	0.6 (15時00分)	0.30 (13時55分)	0.18 (15時03分)	0.18 (13時11分)	0.24 (13時39分)	0.34 (14時10分)	1.28 (14時28分)	0.20 (13時33分)	0.25 (14時09分)	0.22 (13時08分)
4月18日 (月)	1回目	0.51 (9時44分)	1.46 (9時34分)	1.73 (9時13分)	0.94 (9時14分)	<0.1 (9時00分)	0.6 (9時00分)	0.31 (11時50分)	0.17 (10時17分)	0.15 (11時15分)	0.24 (11時09分)	0.36 (10時36分)	1.18 (10時13分)	0.23 (10時55分)	0.24 (11時39分)	0.21 (10時37分)
	2回目	0.49 (15時36分)	1.46 (15時46分)	1.75 (16時05分)	0.91 (16時11分)	0.2 (15時00分)	0.8 (15時00分)	0.30 (14時06分)	0.17 (15時03分)	0.17 (13時24分)	0.23 (13時39分)	0.36 (14時31分)	1.14 (14時49分)	0.19 (13時47分)	0.25 (14時07分)	0.22 (13時10分)

単位:  $\mu\text{Gy/h} = \mu\text{Sv/h}$  (マイクログレイ/時間 = マイクロシーベルト/時間)

	三春町 役場	郡山市役所	福島県農業総 合センター	ビッグバレット ふくしま	郡山市立田母 神小学校	郡山市蓬瀬行 政センター	須賀川 市役所	小野町 役場	石川町 役場	古殿町 役場	鏡石町 役場	天栄村 役場	玉川村 役場	浅川町 役場	平田村 役場	
福島第一原発から の方向及び距離	西 約48Km	西 約60km	西 約57km	西 約58km	西南西 約46km	西 約68km	西南西 約60Km	西南西 約39Km	西南西 約60Km	南西 約56Km	西南西 約64Km	西南西 約72Km	西南西 約60Km	南西 約67Km	西南西 約47Km	
4月19日 (火)	1回目	0.49 (9時44分)	1.50 (9時03分)	1.70 (9時17分)	0.96 (9時21分)	0.1 (9時00分)	0.9 (9時00分)	0.34 (10時23分)	0.17 (10時15分)	0.16 (11時20分)	0.24 (11時06分)	0.34 (10時38分)	1.12 (9時55分)	0.22 (11時00分)	0.23 (11時33分)	0.23 (10時36分)
	2回目	0.44 (15時28分)	1.45 (15時34分)	1.70 (15時57分)	0.89 (15時15分)	0.1 (15時00分)	0.5 (15時00分)	0.34 (13時01分)	0.17 (14時53分)	0.16 (14時40分)	0.24 (13時30分)	0.36 (14時13分)	1.16 (14時33分)	0.20 (13時22分)	0.23 (13時56分)	0.21 (13時03分)
4月20日 (水)	1回目	0.43 (9時52分)	1.52 (9時35分)	1.65 (9時20分)	0.97 (9時17分)	0.1 (9時00分)	0.9 (9時00分)	0.34 (11時55分)	0.17 (10時32分)	0.16 (11時17分)	0.24 (11時21分)	0.36 (10時39分)	1.19 (10時18分)	0.22 (11時25分)	0.22 (11時49分)	0.23 (10時53分)
	2回目	0.47 (15時37分)	1.40 (16時00分)	1.75 (16時06分)	0.91 (15時35分)	0.2 (15時00分)	0.7 (15時00分)	0.32 (14時18分)	0.17 (15時04分)	0.14 (13時43分)	0.23 (13時38分)	0.34 (14時33分)	1.05 (14時55分)	0.20 (13時21分)	0.23 (14時06分)	0.22 (13時08分)
4月21日 (木)	1回目	0.49 (9時38分)	1.45 (9時25分)	1.56 (9時10分)	0.95 (9時06分)	0.1 (9時00分)	0.4 (9時00分)	0.32 (11時41分)	0.18 (10時12分)	0.16 (11時04分)	0.24 (11時03分)	0.32 (10時26分)	1.18 (10時06分)	0.22 (10時46分)	0.23 (11時31分)	0.23 (10時34分)
	2回目	0.51 (15時36分)	1.32 (15時36分)	1.54 (16時07分)	0.91 (15時16分)	0.3 (15時00分)	0.6 (15時00分)	0.32 (13時40分)	0.16 (14時53分)	0.15 (13時03分)	0.24 (13時26分)	0.35 (13時54分)	1.01 (14時14分)	0.20 (13時20分)	0.23 (13時53分)	0.22 (12時55分)
4月22日 (金)	1回目	0.47 (9時52分)	1.45 (9時44分)	1.59 (9時17分)	0.95 (9時25分)	<0.1 (9時00分)	0.7 (9時00分)	0.31 (12時02分)	0.17 (10時28分)	0.17 (11時29分)	0.22 (11時20分)	0.33 (10時49分)	1.13 (10時25分)	0.22 (11時09分)	0.22 (11時47分)	0.20 (10時51分)
	2回目	0.44 (15時35分)	1.50 (15時58分)	1.71 (16時05分)	0.91 (15時33分)	0.1 (15時00分)	0.6 (15時00分)	0.30 (14時14分)	0.18 (15時05分)	0.16 (13時30分)	0.21 (13時37分)	0.34 (14時31分)	1.10 (14時52分)	0.20 (13時49分)	0.23 (14時08分)	0.21 (13時07分)
4月23日 (土)	1回目	0.47 (9時38分)	1.49 (9時07分)	1.61 (9時07分)	0.98 (9時26分)	<0.1 (9時00分)	0.8 (9時00分)	0.32 (10時41分)	0.17 (10時12分)	0.15 (11時39分)	0.24 (11時10分)	0.33 (10時58分)	1.30 (10時06分)	0.22 (11時20分)	0.22 (11時43分)	0.24 (10時42分)
	2回目	0.42 (16時03分)	1.44 (15時08分)	1.64 (16時32分)	0.90 (15時36分)	<0.1 (15時00分)	0.8 (15時00分)	0.32 (13時52分)	0.16 (15時05分)	0.14 (13時13分)	0.23 (13時37分)	0.34 (14時06分)	1.24 (14時22分)	0.22 (13時31分)	0.25 (14時08分)	0.23 (13時10分)
4月24日 (日)	1回目	0.40 (9時27分)	1.38 (9時26分)	1.63 (9時00分)	0.88 (9時10分)	<0.1 (9時00分)	0.6 (9時00分)	0.30 (11時44分)	0.15 (10時01分)	0.15 (11時10分)	0.21 (10時47分)	0.34 (10時31分)	1.15 (10時05分)	0.20 (10時52分)	0.22 (11時12分)	0.24 (10時21分)
	2回目	0.40 (15時05分)	1.37 (15時47分)	1.60 (15時35分)	0.90 (16時20分)	<0.1 (15時00分)	0.3 (15時00分)	0.28 (14時09分)	0.15 (14時14分)	0.14 (13時33分)	0.21 (12時56分)	0.34 (14時26分)	1.19 (14時46分)	0.20 (13時51分)	0.23 (13時21分)	0.22 (12時32分)
4月25日 (月)	1回目	0.42 (9時55分)	1.39 (12時19分)	1.61 (9時14分)	0.96 (10時02分)	<0.1 (9時00分)	0.6 (9時00分)	0.30 (10時50分)	0.13 (10時35分)	0.15 (9時36分)	0.21 (10時23分)	0.31 (11時07分)	1.15 (11時33分)	0.21 (9時09分)	0.22 (9時55分)	0.21 (10時55分)
	2回目	0.39 (13時24分)	1.38 (16時18分)	1.51 (13時36分)	0.85 (14時12分)	0.2 (15時00分)	0.5 (15時00分)	0.32 (14時50分)	0.16 (14時08分)	0.16 (12時43分)	0.23 (13時32分)	0.34 (15時06分)	1.14 (15時27分)	0.23 (12時15分)	0.22 (13時02分)	0.22 (14時05分)
4月26日 (火)	1回目	0.43 (9時40分)	1.39 (9時10分)	1.53 (9時50分)	0.81 (10時22分)	0.1 (9時00分)	0.4 (9時00分)	0.29 (11時41分)	0.14 (10時30分)	0.17 (9時43分)	0.23 (10時38分)	0.30 (11時25分)	1.16 (11時00分)	0.19 (9時21分)	0.21 (10時03分)	0.21 (11時11分)
	2回目	0.41 (13時20分)	1.35 (13時13分)	1.47 (13時39分)	0.79 (14時15分)	0.2 (15時00分)	0.6 (15時00分)	0.32 (15時34分)	0.15 (14時05分)	0.14 (13時40分)	0.20 (14時28分)	0.31 (15時18分)	1.16 (14時55分)	0.21 (13時21分)	0.22 (14時00分)	0.20 (14時59分)
4月27日 (水)	1回目	0.34 (9時25分)	1.37 (9時00分)	1.51 (9時21分)	0.81 (9時52分)	0.1 (9時00分)	0.5 (9時00分)	0.30 (10時22分)	0.15 (10時30分)	0.16 (9時53分)	0.21 (11時07分)	0.29 (10時40分)	1.12 (11時01分)	0.22 (9時31分)	0.23 (10時22分)	0.20 (11時40分)
	2回目	0.42 (14時10分)	1.26 (15時10分)	1.51 (14時46分)	0.82 (14時13分)	0.1 (15時00分)	0.4 (15時00分)	0.29 (13時46分)	0.15 (13時25分)	0.16 (13時18分)	0.20 (14時21分)	0.33 (13時33分)	1.11 (13時12分)	0.21 (12時55分)	0.21 (13時46分)	0.21 (14時56分)

単位:  $\mu\text{Gy/h} \approx \mu\text{Sv/h}$  (マイクログレイ/時間  $\approx$  マイクロシーベルト/時間)

		三春町 役場	郡山市役所	福島県農業総 合センター	ビッグバレット ふくしま	郡山市立田母 神小学校	郡山市蓬瀬行 政センター	須賀川 市役所	小野町 役場	石川町 役場	古殿町 役場	鏡石町 役場	天栄村 役場	玉川村 役場	浅川町 役場	平田村 役場
福島第一原発から の方向及び距離		西 約48Km	西 約60km	西 約57km	西 約58km	西南西 約46km	西 約68km	西南西 約60Km	西南西 約39Km	西南西 約60Km	南西 約56Km	西南西 約64Km	西南西 約72Km	西南西 約60Km	南西 約67Km	西南西 約47Km
4月28日 (木)	1回目	0.41 (9時10分)	1.22 (9時11分)	1.48 (9時32分)	0.79 (11時32分)	<0.1 (9時00分)	0.6 (9時00分)	0.30 (11時05分)	0.13 (9時55分)	0.16 (9時53分)	0.21 (10時44分)	0.33 (10時44分)	1.05 (10時21分)	0.21 (9時34分)	0.21 (10時13分)	0.22 (11時14分)
	2回目	0.41 (13時10分)	1.26 (13時10分)	1.36 (13時32分)	0.76 (13時35分)	0.1 (15時00分)	0.7 (15時00分)	0.30 (14時59分)	0.14 (13時55分)	0.14 (12時58分)	0.24 (13時45分)	0.32 (14時43分)	1.05 (14時21分)	0.21 (12時40分)	0.21 (13時18分)	0.20 (14時13分)
4月29日 (金)	1回目	0.41 (9時05分)	1.28 (11時26分)	1.43 (10時56分)	0.78 (9時08分)	<0.1 (9時00分)	0.7 (9時00分)	0.29 (10時13分)	0.14 (9時45分)	0.16 (9時59分)	0.22 (10時52分)	0.33 (9時59分)	1.21 (9時43分)	0.21 (9時38分)	0.21 (10時20分)	0.21 (11時33分)
	2回目	0.40 (12時40分)	1.33 (15時26分)	1.43 (15時03分)	0.76 (13時14分)	<0.1 (15時00分)	0.5 (15時00分)	0.30 (14時22分)	0.14 (13時25分)	0.15 (13時15分)	0.23 (14時15分)	0.33 (14時04分)	1.17 (13時50分)	0.20 (12時54分)	0.22 (13時35分)	0.21 (14時48分)
4月30日 (土)	1回目	0.45 (9時01分)	1.33 (9時05分)	1.47 (10時56分)	0.75 (11時28分)	0.3 (9時00分)	0.7 (9時00分)	0.29 (10時19分)	0.14 (9時50分)	0.15 (9時40分)	0.21 (10時38分)	0.34 (10時04分)	1.26 (9時42分)	0.20 (9時18分)	0.21 (10時00分)	0.22 (11時10分)
	2回目	0.43 (13時09分)	1.18 (13時15分)	1.51 (13時38分)	0.78 (14時10分)	<0.1 (15時00分)	0.7 (15時00分)	0.30 (14時33分)	0.15 (13時52分)	0.14 (13時02分)	0.22 (13時50分)	0.31 (14時36分)	1.20 (15時06分)	0.20 (12時43分)	0.22 (13時23分)	0.22 (14時28分)

※留意点1 これまでの定点での測定値に加え、環境放射能測定値の高い地域周辺を移動して測定した結果です。  
 ※留意点2 測定装置は全てサーベイメータです。

平成23年5月25日17時現在

単位:  $\mu\text{Gy/h} = \mu\text{Sv/h}$  (マイクログレイ/時間 = マイクロシーベルト/時間)

		三春町 役場	郡山市役所	福島県農業 総合センター	ビッグバレット ふくしま	郡山市立田 沼神小学校	郡山市湊瀬 行政センター	須賀川 市役所	小野町 役場	石川町 役場	古殿町 役場	鏡石町 役場	天栄村 役場	玉川村 役場	浅川町 役場	平田村 役場
福島第一原発から の方向及び距離		西 約48Km	西 約60km	西 約57km	西 約58km	西南西 約46km	西 約68km	西南西 約60Km	西南西 約39Km	西南西 約60Km	南西 約56Km	西南西 約64Km	西南西 約72Km	西南西 約60Km	南西 約67Km	西南西 約47Km
5月1日 (日)	1回目	0.43 (9時20分)	1.39 (8時53分)	1.50 (9時15分)	0.78 (9時48分)	0.1 (9時00分)	0.6 (9時00分)	0.32 (10時16分)	0.14 (10時15分)	0.15 (9時48分)	0.21 (10時40分)	0.35 (10時36分)	1.21 (10時55分)	0.21 (9時28分)	0.22 (10時10分)	0.22 (11時15分)
	2回目	0.41 (13時10分)	1.39 (11時40分)	1.48 (12時40分)	0.74 (13時18分)	0.1 (15時00分)	0.6 (15時00分)	0.32 (13時46分)	0.15 (13時30分)	0.15 (13時30分)	0.21 (14時17分)	0.34 (14時03分)	1.23 (14時23分)	0.21 (13時12分)	0.21 (13時48分)	0.22 (14時25分)
5月2日 (月)	1回目	0.41 (9時20分)	1.28 (9時11分)	1.50 (9時35分)	0.78 (11時40分)	0.1 (9時00分)	0.6 (9時00分)	0.32 (11時13分)	0.12 (10時00分)	0.14 (10時04分)	0.20 (10時52分)	0.30 (10時55分)	1.09 (10時29分)	0.18 (9時43分)	0.19 (10時23分)	0.19 (11時21分)
	2回目	0.39 (13時15分)	1.28 (12時50分)	1.36 (13時15分)	0.77 (15時12分)	0.2 (15時00分)	0.5 (15時00分)	0.29 (14時44分)	0.14 (13時50分)	0.15 (13時23分)	0.21 (14時12分)	0.28 (14時27分)	1.09 (14時05分)	0.20 (13時03分)	0.22 (13時43分)	0.20 (14時45分)
5月3日 (火)	1回目	0.40 (9時10分)	1.30 (9時03分)	1.48 (9時22分)	0.73 (9時48分)	0.1 (9時00分)	0.5 (9時00分)	0.30 (10時13分)	0.14 (9時50分)	0.17 (10時35分)	0.22 (11時28分)	0.33 (10時29分)	1.19 (10時48分)	0.20 (10時15分)	0.22 (10時55分)	0.23 (11時58分)
	2回目	0.40 (13時10分)	1.36 (12時43分)	1.48 (13時04分)	0.80 (13時36分)	0.1 (15時00分)	0.5 (15時00分)	0.33 (14時00分)	0.14 (13時50分)	0.16 (13時38分)	0.22 (14時25分)	0.36 (14時16分)	1.22 (14時45分)	0.21 (13時16分)	0.21 (13時57分)	0.22 (14時55分)
5月4日 (水)	1回目	0.36 (9時05分)	1.35 (9時08分)	1.49 (9時29分)	0.78 (10時00分)	0.1 (9時00分)	0.4 (9時00分)	0.29 (10時28分)	0.14 (9時55分)	0.16 (9時50分)	0.21 (10時38分)	0.37 (10時45分)	1.21 (11時05分)	0.21 (9時30分)	0.22 (10時07分)	0.22 (11時10分)
	2回目	0.38 (13時15分)	1.31 (13時03分)	1.44 (13時26分)	0.76 (14時00分)	0.1 (15時00分)	0.5 (15時00分)	0.29 (14時25分)	0.13 (14時00分)	0.15 (13時45分)	0.21 (13時32分)	0.36 (14時13分)	1.18 (15時00分)	0.18 (12時27分)	0.20 (13時02分)	0.20 (14時06分)
5月5日 (木)	1回目	0.40 (9時05分)	1.29 (11時28分)	1.45 (11時01分)	0.77 (9時08分)	0.1 (9時00分)	0.4 (9時00分)	0.30 (10時21分)	0.13 (9時45分)	0.15 (9時33分)	0.21 (10時21分)	0.31 (10時05分)	1.12 (9時45分)	0.21 (9時14分)	0.22 (9時52分)	0.24 (10時50分)
	2回目	0.45 (13時08分)	1.23 (15時32分)	1.46 (15時10分)	0.75 (13時14分)	0.1 (15時00分)	0.5 (15時00分)	0.29 (14時28分)	0.13 (13時47分)	0.16 (12時33分)	0.21 (13時20分)	0.35 (14時13分)	1.16 (13時53分)	0.21 (12時16分)	0.22 (12時50分)	0.24 (13時50分)
5月6日 (金)	1回目	0.39 (9時15分)	1.23 (9時16分)	1.45 (9時45分)	0.79 (10時15分)	0.2 (9時00分)	0.6 (9時00分)	0.30 (10時37分)	0.13 (10時00分)	0.16 (10時13分)	0.21 (11時00分)	0.31 (11時05分)	1.04 (11時25分)	0.22 (9時53分)	0.21 (10時33分)	0.21 (11時31分)
	2回目	0.39 (13時10分)	1.22 (13時28分)	1.39 (13時57分)	0.78 (15時50分)	0.1 (15時00分)	0.5 (15時00分)	0.29 (15時25分)	0.13 (13時55分)	0.17 (13時12分)	0.20 (14時00分)	0.27 (15時07分)	0.99 (14時46分)	0.20 (12時53分)	0.22 (13時33分)	0.20 (14時35分)
5月7日 (土)	1回目	0.38 (9時10分)	1.36 (9時17分)	1.50 (11時39分)	0.86 (9時39分)	0.1 (9時00分)	0.5 (9時00分)	0.31 (10時58分)	0.14 (9時50分)	0.15 (9時49分)	0.19 (10時40分)	0.32 (10時43分)	1.19 (10時16分)	0.20 (9時28分)	0.22 (10時09分)	0.20 (11時14分)
	2回目	0.41 (13時05分)	1.30 (12時52分)	1.46 (15時18分)	0.79 (13時13分)	0.1 (15時00分)	0.5 (15時00分)	0.28 (14時35分)	0.14 (13時50分)	0.14 (13時25分)	0.20 (14時21分)	0.30 (14時19分)	1.16 (13時52分)	0.20 (12時48分)	0.22 (13時47分)	0.20 (14時52分)
5月8日 (日)	1回目	0.40 (9時05分)	1.35 (9時03分)	1.47 (9時22分)	0.81 (11時07分)	0.1 (9時00分)	0.5 (9時00分)	0.30 (10時45分)	0.14 (9時50分)	0.16 (10時00分)	0.21 (10時50分)	0.33 (10時31分)	1.23 (10時11分)	0.22 (9時41分)	0.21 (10時21分)	0.20 (11時24分)
	2回目	0.39 (13時10分)	1.28 (13時09分)	1.42 (13時30分)	0.79 (15時21分)	0.1 (15時00分)	0.5 (15時00分)	0.31 (14時57分)	0.14 (13時50分)	0.15 (13時35分)	0.23 (14時20分)	0.31 (14時37分)	1.18 (14時17分)	0.21 (13時17分)	0.20 (13時53分)	0.23 (14時50分)
5月9日 (月)	1回目	0.36 (9時10分)	1.28 (12時14分)	1.45 (11時53分)	0.88 (11時20分)	0.1 (9時00分)	0.6 (9時00分)	0.30 (10時55分)	0.13 (9時50分)	0.14 (10時08分)	0.21 (11時00分)	0.28 (10時41分)	1.03 (10時24分)	0.22 (9時50分)	0.23 (10時26分)	0.19 (11時35分)
	2回目	0.40 (13時10分)	1.23 (15時38分)	1.41 (15時09分)	0.72 (14時39分)	0.1 (15時00分)	0.4 (15時00分)	0.30 (14時18分)	0.13 (13時50分)	0.15 (13時15分)	0.21 (14時14分)	0.33 (14時03分)	1.05 (13時41分)	0.20 (12時52分)	0.21 (13時35分)	0.19 (15時15分)

平成23年5月25日 17時現在

単位:  $\mu\text{Gy/h} \equiv \mu\text{Sv/h}$  (マイクログレイ/時間  $\equiv$  マイクロシーベルト/時間)

		三春町 役場	郡山市役所	福島県農業 総合センター	ビッグバレット ふくしま	郡山市立田 沼神小学校	郡山市生涯 行政センター	須賀川 市役所	小野町 役場	石川町 役場	古殿町 役場	鏡石町 役場	天栄村 役場	玉川村 役場	浪川町 役場	平田村 役場
5月10日 (火)	1回目	0.41 (9時15分)	1.24 (9時03分)	1.42 (9時27分)	0.73 (11時29分)	0.1 (9時00分)	0.5 (9時00分)	0.30 (11時00分)	0.14 (10時00分)	0.15 (10時06分)	0.20 (10時56分)	0.28 (10時45分)	1.00 (10時22分)	0.20 (9時47分)	0.20 (10時25分)	0.20 (11時27分)
	2回目	0.40 (13時37分)	1.21 (13時18分)	1.38 (12時37分)	0.74 (15時13分)	0.1 (15時00分)	0.5 (15時00分)	0.28 (14時46分)	0.13 (12時55分)	0.14 (13時17分)	0.20 (14時01分)	0.26 (14時25分)	1.00 (13時57分)	0.21 (12時59分)	0.20 (13時34分)	0.18 (14時28分)
5月11日 (水)	1回目	0.35 (9時15分)	1.24 (11時35分)	1.45 (11時08分)	0.70 (9時15分)	0.1 (9時00分)	0.5 (9時00分)	0.30 (10時00分)	0.13 (10時00)	0.15 (10時07分)	0.21 (10時58分)	0.31 (10時10分)	1.04 (9時49分)	0.20 (9時48分)	0.22 (10時28分)	0.19 (11時33分)
	2回目	0.38 (13時15分)	1.10 (15時10分)	1.40 (15時40分)	0.68 (13時15分)	0.2 (15時00分)	0.7 (15時00分)	0.28 (14時26分)	0.13 (14時00分)	0.15 (13時03分)	0.21 (13時49分)	0.35 (14時13分)	1.04 (13時52分)	0.21 (12時42分)	0.21 (13時21分)	0.20 (14時22分)
5月12日 (木)	1回目	0.38 (9時15分)	1.23 (9時13分)	1.37 (11時52分)	0.70 (11時23分)	0.2 (9時00分)	0.5 (9時00分)	0.29 (10時45分)	0.13 (10時05分)	0.14 (9時50分)	0.20 (10時45分)	0.28 (10時22分)	1.04 (10時00分)	0.20 (9時30分)	0.21 (10時10分)	0.20 (11時18分)
	2回目	0.36 (13時13分)	1.22 (13時13分)	1.37 (15時45分)	0.71 (15時10分)	0.2 (15時00分)	0.5 (15時00分)	0.29 (14時35分)	0.14 (14時00分)	0.13 (13時08分)	0.19 (13時53分)	0.31 (14時15分)	1.00 (13時55分)	0.20 (12時50分)	0.20 (13時25分)	0.19 (14時25分)
5月13日 (金)	1回目	0.37 (9時43分)	1.19 (10時02分)	1.36 (9時36分)	0.69 (11時51分)	0.1 (9時00分)	0.3 (9時00分)	0.28 (11時22分)	0.13 (10時22分)	0.16 (10時00分)	0.20 (10時50分)	0.27 (11時05分)	1.01 (10時44分)	0.20 (9時20分)	0.19 (10時18分)	0.18 (11時25分)
	2回目	0.36 (13時08分)	1.16 (13時59分)	1.37 (13時00分)	0.67 (14時22分)	0.1 (15時00分)	0.4 (15時00分)	0.30 (15時38分)	0.12 (13時51分)	0.15 (13時10分)	0.19 (14時40分)	0.26 (15時22分)	0.30 (15時00分)	0.19 (12時50分)	0.21 (13時27分)	0.18 (15時08分)
5月14日 (土)	1回目	0.38 (9時35分)	1.22 (9時15分)	1.33 (9時40分)	0.69 (10時10分)	0.2 (9時00分)	0.3 (9時00分)	0.28 (10時35分)	0.13 (10時20分)	0.16 (10時07分)	0.21 (10時55分)	0.32 (11時10分)	1.12 (9時46分)	0.21 (10時46分)	0.23 (10時25分)	0.23 (11時25分)
	2回目	0.41 (13時05分)	1.15 (13時30分)	1.35 (13時05分)	0.69 (13時50分)	0.1 (15時00分)	0.3 (15時00分)	0.28 (14時20分)	0.13 (13時45分)	0.15 (13時15分)	0.20 (14時00分)	0.30 (14時37分)	1.09 (14時55分)	0.20 (12時55分)	0.20 (13時32分)	0.21 (14時32分)
5月15日 (日)	1回目	0.39 (9時40分)	1.15 (9時04分)	1.38 (9時23分)	0.69 (11時06分)	0.1 (9時00分)	0.4 (9時00分)	0.26 (10時45分)	0.13 (10時23分)	0.13 (10時01分)	0.21 (10時52分)	0.29 (10時30分)	1.05 (10時09分)	0.20 (9時42分)	0.20 (10時20分)	0.20 (11時28分)
	2回目	0.39 (13時10分)	1.09 (12時55分)	1.33 (12時27分)	0.68 (14時50分)	0.1 (15時00分)	0.3 (15時00分)	0.27 (14時16分)	0.13 (13時50分)	0.14 (13時21分)	0.19 (14時07分)	0.29 (14時00分)	1.07 (13時35分)	0.17 (13時02分)	0.20 (13時38分)	0.19 (14時40分)
5月16日 (月)	1回目	0.39 (9時30分)	1.24 (9時27分)	1.38 (9時50分)	0.75 (10時20分)	0.1 (9時00分)	0.4 (9時00分)	0.28 (10時48分)	0.13 (10時05分)	0.14 (10時37分)	0.21 (11時22分)	0.30 (11時08分)	1.03 (11時28分)	0.20 (10時18分)	0.21 (10時55分)	0.18 (11時54分)
	2回目	0.38 (13時10分)	1.22 (13時34分)	1.39 (13時58分)	0.70 (14時30分)	0.2 (15時00分)	0.5 (15時00分)	0.28 (14時57分)	0.12 (13時50分)	0.14 (13時21分)	0.19 (14時07分)	0.30 (14時00分)	0.97 (13時35分)	0.19 (13時02分)	0.21 (13時38分)	0.17 (14時40分)
5月17日 (火)	1回目	0.36 (9時30分)	1.15 (10時13分)	1.34 (9時30分)	0.70 (10時32分)	0.1 (9時00分)	0.2 (9時00分)	0.27 (11時51分)	0.12 (10時10分)	0.13 (10時12分)	0.21 (11時00分)	0.28 (11時35分)	0.98 (11時10分)	0.18 (9時50分)	0.21 (10時30分)	0.19 (11時30分)
	2回目	0.39 (13時13分)	1.13 (13時47分)	1.33 (13時20分)	0.69 (14時03分)	0.1 (15時00分)	0.5 (15時00分)	0.28 (15時17分)	0.13 (13時57分)	0.16 (13時17分)	0.21 (14時07分)	0.28 (15時02分)	0.97 (14時42分)	0.19 (13時00分)	0.21 (13時35分)	0.19 (14時37分)
5月18日 (水)	1回目	0.37 (9時30分)	1.16 (9時05分)	1.28 (9時27分)	0.73 (11時14分)	0.1 (9時00分)	0.5 (9時00分)	0.28 (10時55分)	0.12 (10時10分)	0.15 (10時00分)	0.20 (10時51分)	0.28 (10時40分)	0.98 (10時18分)	0.20 (9時40分)	0.20 (10時20分)	0.19 (11時25分)
	2回目	0.37 (13時05分)	1.15 (13時36分)	1.30 (14時02分)	0.71 (16時03分)	0.2 (15時00分)	0.3 (15時00分)	0.27 (15時33分)	0.13 (13時50分)	0.14 (13時14分)	0.19 (14時14分)	0.30 (15時14分)	1.00 (14時55分)	0.19 (12時58分)	0.19 (13時41分)	0.20 (14時42分)
5月19日 (木)	1回目	0.39 (9時30分)	1.16 (9時10分)	1.38 (9時33分)	0.69 (11時28分)	0.1 (9時00分)	0.5 (9時00分)	0.26 (11時03分)	0.13 (10時10分)	0.14 (10時05分)	0.19 (10時55分)	0.28 (10時47分)	0.97 (10時24分)	0.19 (9時45分)	0.18 (10時25分)	0.19 (11時25分)
	2回目	0.39 (13時05分)	1.14 (13時15分)	1.31 (13時42分)	0.68 (15時47分)	0.2 (15時00分)	0.4 (15時00分)	0.26 (15時15分)	0.13 (13時50分)	0.14 (13時05分)	0.18 (14時05分)	0.29 (15時00分)	0.97 (14時37分)	0.18 (12時45分)	0.18 (13時24分)	0.18 (14時38分)
5月20日 (金)	1回目	0.39 (9時04分)	1.18 (9時05分)	1.36 (9時30分)	0.80 (11時16分)	0.1 (9時00分)	0.3 (9時00分)	0.27 (10時51分)	0.12 (9時44分)	0.15 (10時03分)	0.19 (10時50分)	0.25 (10時36分)	1.01 (10時15分)	0.19 (9時45分)	0.21 (10時25分)	0.20 (11時26分)
	2回目	0.39 (13時13分)	1.20 (13時10分)	1.31 (13時35分)	0.71 (15時34分)	0.1 (15時00分)	0.4 (15時00分)	0.28 (15時07分)	0.12 (13時58分)	0.13 (13時07分)	0.16 (13時55分)	0.25 (14時51分)	0.92 (14時30分)	0.18 (12時51分)	0.18 (13時29分)	0.18 (14時26分)
5月21日 (土)	1回目	0.38 (9時05分)	1.22 (9時59分)	1.37 (9時59分)	0.72 (11時47分)	0.1 (9時00分)	0.5 (9時00分)	0.27 (11時20分)	0.13 (9時55分)	0.14 (10時02分)	0.21 (10時50分)	0.30 (11時08分)	1.07 (10時48分)	0.20 (9時45分)	0.20 (10時20分)	0.22 (11時23分)
	2回目	0.37 (13時10分)	1.13 (13時03分)	1.30 (13時28分)	0.74 (15時25分)	0.1 (15時00分)	0.4 (15時00分)	0.29 (14時54分)	0.11 (13時50分)	0.12 (13時33分)	0.14 (14時18分)	0.18 (14時36分)	0.31 (14時17分)	0.20 (13時15分)	0.20 (13時52分)	0.20 (14時50分)

県中地方 環境放射能測定結果(暫定値) (第79報)

モニタリング2-2(県中)

平成23年5月25日17時現在

単位:  $\mu\text{Gy/h}$   $\equiv$   $\mu\text{Sv/h}$ (マイクログレイ/時間 $\equiv$ マイクロシーベルト/時間)

		三春町 役場	郡山市役所	福島県農業 総合センター	ビッグバレット ふくしま	郡山市立田 母神小学校	郡山市滝瀬 行政センター	須賀川 市役所	小野町 役場	石川町 役場	古殿町 役場	鏡石町 役場	天栄村 役場	玉川村 役場	浅川町 役場	平田村 役場
5月22日 (日)	1回目	0.38 (9時36分)	1.14 (9時07分)	1.37 (9時27分)	0.74 (10時00分)	0.1 (9時00分)	0.3 (9時00分)	0.27 (10時24分)	0.13 (10時21分)	0.15 (10時05分)	0.19 (10時51分)	0.32 (10時38分)	1.05 (10時55分)	0.20 (9時45分)	0.21 (10時25分)	0.21 (11時25分)
	2回目	0.36 (13時08分)	1.12 (13時10分)	1.27 (13時35分)	0.70 (14時12分)	0.1 (15時00分)	0.7 (15時00分)	0.28 (14時41分)	0.13 (13時48分)	0.16 (12時44分)	0.21 (13時33分)	0.33 (14時56分)	1.11 (15時18分)	0.21 (12時23分)	0.20 (13時03分)	0.23 (14時07分)
5月23日 (月)	1回目	0.37 (9時00分)	1.15 (9時13分)	1.30 (9時37分)	0.70 (11時31分)	0.1 (9時00分)	0.5 (9時00分)	0.29 (11時05分)	0.12 (9時40分)	0.16 (10時08分)	0.21 (10時55分)	0.28 (10時50分)	1.02 (10時29分)	0.18 (9時47分)	0.21 (10時27分)	0.21 (11時24分)
	2回目	0.39 (13時08分)	1.09 (13時10分)	1.35 (13時38分)	0.72 (15時33分)	0.1 (15時00分)	0.4 (15時00分)	0.28 (15時05分)	0.12 (14時02分)	0.14 (13時09分)	0.19 (13時54分)	0.28 (14時50分)	1.06 (14時28分)	0.21 (12時50分)	0.19 (13時25分)	0.21 (14時25分)
5月24日 (火)	1回目	0.38 (9時16分)	1.17 (11時05分)	1.07 (11時31分)	0.68 (9時15分)	0.1 (9時00分)	0.5 (9時00分)	0.27 (10時27分)	0.12 (10時21分)	0.14 (10時09分)	0.20 (11時00分)	0.24 (10時11分)	0.97 (9時50分)	0.19 (9時47分)	0.19 (10時31分)	0.20 (11時36分)
	2回目	0.37 (13時10分)	1.06 (15時38分)	1.29 (15時09分)	0.65 (13時18分)	0.2 (15時00分)	0.4 (15時00分)	0.27 (14時28分)	0.14 (13時52分)	0.15 (13時24分)	0.20 (14時17分)	0.28 (14時13分)	1.00 (13時53分)	0.19 (13時02分)	0.21 (13時47分)	0.20 (14時48分)
5月25日 (水)	1回目	0.37 (9時15分)	1.10 (11時45分)	1.31 (11時23分)	0.67 (10時52分)	0.1 (9時00分)	0.4 (9時00分)	0.25 (10時30分)	0.12 (10時10分)	0.15 (10時25分)	0.19 (11時10分)	0.25 (10時15分)	0.90 (9時43分)	0.19 (10時07分)	0.20 (10時45分)	0.20 (11時40分)
	2回目	0.38 (13時10分)	1.15 (15時25分)	1.31 (15時00分)	0.68 (13時13分)	0.2 (15時00分)	0.5 (15時00分)	0.26 (13時35分)	0.13 (13時45分)	0.15 (13時39分)	0.19 (14時37分)	0.27 (13時50分)	0.96 (14時08分)	0.17 (13時07分)	0.20 (13時58分)	0.18 (14時56分)

※留意点1 これまでの定点での測定値に加え、環境放射能測定値の高い地域周辺を移動して測定した結果です。  
 ※留意点2 測定装置は全てサーベイメータです。



単位:  $\mu\text{Gy/h} \approx \mu\text{Sv/h}$  (マイクログレイ/時間  $\approx$  マイクロシーベルト/時間)

		鮫川村 役場	西郷村 役場	泉崎村 役場	中島村 役場	矢吹町 役場	柳倉町 役場	矢祭町 役場	埴町 役場
福島第一原発からの 方向及び距離		南西 約63Km	西南西 約84Km	西南西 約72Km	西南西 約68Km	西南西 約66Km	南西 約72Km	南西 約82Km	南西 約76Km
3月18日 (金)	1回目	0.83 (13時35分)	/	/	/	/	/	/	/
	2回目	0.78 (16時40分)	/	/	/	/	/	/	/
3月19日 (土)	1回目	0.64 (12時18分)	/	/	/	/	/	/	/
	2回目	0.70 (15時27分)	/	/	/	/	/	/	/
3月20日 (日)	1回目	0.80 (11時41分)	2.55 (9時55分)	2.20 (10時34分)	0.71 (11時30分)	1.27 (11時05分)	1.32 (14時16分)	0.21 (13時15分)	0.68 (13時40分)
	2回目	0.73 (15時02分)	2.54 (16時18分)	2.19 (16時49分)	0.60 (17時24分)	1.20 (17時08分)	1.30 (17時51分)	0.20 (18時21分)	0.60 (18時12分)
3月21日 (月)	1回目	0.41 (10時51分)	2.40 (8時54分)	1.90 (9時23分)	0.53 (10時06分)	1.10 (9時48分)	1.07 (12時18分)	0.20 (11時37分)	0.55 (11時56分)
	2回目	0.43 (16時00分)	2.20 (14時15分)	1.80 (14時43分)	0.53 (15時25分)	1.00 (15時07分)	1.10 (17時22分)	0.19 (16時44分)	0.54 (17時02分)
3月22日 (火)	1回目	0.48 (10時50分)	2.10 (9時00分)	1.90 (9時30分)	0.55 (10時12分)	1.10 (9時55分)	1.00 (12時23分)	0.23 (11時33分)	0.55 (12時02分)
	2回目	0.43 (16時25分)	2.00 (14時41分)	1.80 (15時10分)	0.56 (15時50分)	1.00 (15時33分)	1.00 (17時41分)	0.21 (17時04分)	0.55 (17時20分)
3月23日 (水)	1回目	0.41 (10時48分)	2.00 (9時04分)	1.70 (9時35分)	0.54 (10時01分)	1.00 (9時55分)	0.90 (12時20分)	0.20 (11時29分)	0.50 (12時01分)
	2回目	0.38 (15時41分)	1.90 (14時00分)	1.60 (14時28分)	0.51 (15時04分)	0.90 (14時48分)	0.94 (17時12分)	0.19 (16時20分)	0.49 (16時41分)
3月24日 (木)	1回目	0.34 (11時17分)	1.80 (9時17分)	1.30 (9時54分)	0.44 (10時38分)	0.84 (10時21分)	0.76 (12時37分)	0.17 (11時59分)	0.45 (12時16分)
	2回目	0.37 (15時40分)	1.70 (13時47分)	1.40 (14時20分)	0.48 (15時04分)	0.89 (14時45分)	0.81 (17時31分)	0.18 (16時42分)	0.44 (16時59分)
3月25日 (金)	1回目	0.30 (10時43分)	1.60 (8時52分)	1.30 (9時22分)	0.37 (10時07分)	0.77 (9時45分)	0.69 (12時15分)	0.16 (11時25分)	0.39 (11時53分)
	2回目	0.33 (15時30分)	1.50 (13時45分)	1.20 (14時17分)	0.39 (14時53分)	0.77 (14時38分)	0.70 (16時50分)	0.16 (16時07分)	0.40 (16時37分)
3月26日 (土)	1回目	0.30 (10時15分)	1.20 (8時33分)	1.20 (9時01分)	0.37 (9時38分)	0.71 (9時23分)	0.67 (11時42分)	0.16 (10時51分)	0.38 (11時09分)
	2回目	0.32 (14時46分)	1.40 (13時11分)	1.30 (13時40分)	0.39 (14時12分)	0.76 (13時58分)	0.70 (16時12分)	0.17 (15時23分)	0.37 (15時51分)

単位:  $\mu\text{Gy/h} = \mu\text{Sv/h}$  (マイクログレイ/時間 = マイクロシーベルト/時間)

		鮫川村 役場	西郷村 役場	泉崎村 役場	中島村 役場	矢吹町 役場	棚倉町 役場	矢祭町 役場	埴町 役場
	福島第一原発から の方向及び距離	南西 約63Km	西南西 約84Km	西南西 約72Km	西南西 約68Km	西南西 約66Km	南西 約72Km	南西 約82Km	南西 約76Km
3月27日 (日)	1回目	0.29 (10時38分)	1.29 (8時56分)	1.17 (9時27分)	0.37 (9時56分)	0.73 (9時43分)	0.63 (11時54分)	0.16 (11時16分)	0.35 (11時35分)
	2回目	0.29 (15時16分)	1.34 (13時35分)	1.18 (14時03分)	0.36 (14時40分)	0.70 (14時24分)	0.67 (16時26分)	0.16 (15時51分)	0.38 (16時07分)
3月28日 (月)	1回目	0.27 (11時05分)	1.20 (9時04分)	1.00 (9時38分)	0.33 (10時24分)	0.66 (10時05分)	0.59 (12時41分)	0.14 (11時55分)	0.35 (12時21分)
	2回目	0.29 (15時26分)	1.40 (13時41分)	1.10 (14時14分)	0.37 (14時49分)	0.66 (14時34分)	0.60 (16時49分)	0.16 (16時03分)	0.37 (16時29分)
3月29日 (火)	1回目	0.26 (10時40分)	1.20 (8時52分)	1.20 (9時23分)	0.34 (10時03分)	0.65 (9時46分)	0.55 (11時55分)	0.14 (11時19分)	0.34 (11時35分)
	2回目	0.28 (15時07分)	1.20 (13時21分)	1.00 (13時53分)	0.37 (14時29分)	0.64 (14時12分)	0.56 (16時30分)	0.15 (15時44分)	0.36 (16時11分)
3月30日 (水)	1回目	0.26 (11時08分)	1.10 (9時00分)	0.90 (9時37分)	0.33 (10時28分)	0.59 (10時10分)	0.52 (12時35分)	0.14 (11時49分)	0.33 (12時17分)
	2回目	0.30 (16時09分)	1.00 (14時03分)	0.80 (14時35分)	0.31 (15時21分)	0.59 (15時03分)	0.55 (17時50分)	0.17 (16時59分)	0.35 (17時25分)
3月31日 (木)	1回目	0.26 (10時55分)	1.10 (8時52分)	0.87 (9時30分)	0.29 (10時17分)	0.54 (9時58分)	0.48 (12時22分)	0.15 (11時38分)	0.35 (11時58分)
	2回目	0.26 (16時26分)	1.00 (13時49分)	0.85 (15時12分)	0.33 (15時50分)	0.55 (15時35分)	0.53 (17時56分)	0.15 (17時07分)	0.34 (17時34分)

※留意点1 これまでの定点での測定値に加え、環境放射能測定値の高い地域周辺を移動して測定した結果です。  
 ※留意点2 測定装置は全てサーベイメータです。

県南地方 環境放射能測定結果(暫定値) (平成23年4月1日~30日)

モニタリング2-3(県南)

単位:  $\mu\text{Gy/h} \approx \mu\text{Sv/h}$  (マイクログレイ/時間  $\approx$  マイクロシーベルト/時間)

		敷川村 役場	西郷村 役場	泉崎村 役場	中島村 役場	矢吹町 役場	棚倉町 役場	矢祭町 役場	埴町 役場
福島第一原発から の方向及び距離		南西 約63Km	西南西 約84Km	西南西 約72Km	西南西 約68Km	西南西 約66Km	南西 約72Km	南西 約82Km	南西 約76Km
4月1日 (金)	1回目	0.27 (10時56分)	1.10 (8時53分)	0.88 (9時31分)	0.31 (10時15分)	0.54 (9時55分)	0.71 (12時18分)	0.15 (11時40分)	0.35 (11時57分)
	2回目	0.27 (15時22分)	1.02 (13時38分)	0.79 (14時08分)	0.31 (14時44分)	0.56 (14時30分)	0.47 (16時44分)	0.14 (16時00分)	0.34 (16時18分)
4月2日 (土)	1回目	0.26 (10時20分)	1.07 (8時52分)	0.91 (9時04分)	0.32 (9時45分)	0.57 (9時29分)	0.50 (11時46分)	0.19 (11時00分)	0.33 (11時25分)
	2回目	0.27 (15時00分)	1.03 (13時13分)	0.90 (13時45分)	0.30 (14時23分)	0.53 (14時07分)	0.52 (16時35分)	0.16 (15時40分)	0.33 (16時15分)
4月3日 (日)	1回目	0.26 (10時36分)	0.93 (8時50分)	0.99 (9時20分)	0.29 (9時59分)	0.53 (9時44分)	0.50 (11時57分)	0.13 (11時15分)	0.33 (11時40分)
	2回目	0.25 (15時14分)	0.97 (13時26分)	0.92 (13時57分)	0.29 (14時36分)	0.52 (14時23分)	0.50 (16時35分)	0.14 (15時54分)	0.33 (16時12分)
4月4日 (月)	1回目	0.25 (10時44分)	0.92 (8時47分)	0.75 (9時17分)	0.28 (10時09分)	0.47 (9時45分)	0.42 (12時13分)	0.14 (11時25分)	0.31 (11時51分)
	2回目	0.23 (15時37分)	0.91 (13時46分)	0.80 (14時20分)	0.28 (15時02分)	0.52 (14時46分)	0.43 (17時01分)	0.14 (16時20分)	0.29 (16時37分)
4月5日 (火)	1回目	0.24 (10時37分)	0.95 (8時47分)	0.69 (9時18分)	0.28 (9時57分)	0.45 (9時40分)	0.40 (11時51分)	0.14 (11時13分)	0.29 (11時31分)
	2回目	0.23 (15時11分)	0.95 (13時27分)	0.70 (13時56分)	0.28 (14時33分)	0.48 (14時18分)	0.42 (16時32分)	0.16 (15時48分)	0.32 (16時06分)
4月6日 (水)	1回目	0.19 (10時28分)	0.92 (8時45分)	0.78 (9時14分)	0.29 (9時50分)	0.56 (9時35分)	0.41 (11時45分)	0.12 (11時09分)	0.27 (11時26分)
	2回目	0.23 (15時00分)	0.83 (13時15分)	0.76 (13時46分)	0.26 (14時26分)	0.45 (14時09分)	0.41 (16時24分)	0.15 (15時40分)	0.30 (16時02分)
4月7日 (木)	1回目	0.22 (10時58分)	0.87 (8時54分)	0.72 (9時32分)	0.26 (10時16分)	0.46 (9時58分)	0.40 (12時16分)	0.13 (11時36分)	0.27 (11時55分)
	2回目	0.23 (15時23分)	0.87 (13時38分)	0.71 (14時05分)	0.25 (14時45分)	0.44 (14時29分)	0.38 (16時48分)	0.14 (16時09分)	0.31 (16時27分)
4月8日 (金)	1回目	0.23 (10時39分)	0.83 (8時50分)	0.69 (9時22分)	0.26 (10時01分)	0.51 (9時45分)	0.39 (11時53分)	0.13 (11時17分)	0.27 (11時35分)
	2回目	0.25 (15時24分)	0.80 (13時24分)	0.70 (14時03分)	0.25 (14時45分)	0.44 (14時27分)	0.43 (16時47分)	0.14 (16時07分)	0.28 (16時27分)
4月9日 (土)	1回目	0.25 (10時22分)	0.89 (8時43分)	0.79 (9時13分)	0.27 (9時48分)	0.42 (9時33分)	0.46 (11時40分)	0.15 (11時03分)	0.30 (11時21分)
	2回目	0.25 (14時46分)	0.94 (13時12分)	0.76 (13時40分)	0.27 (14時13分)	0.46 (14時00分)	0.46 (16時03分)	0.14 (15時26分)	0.30 (15時44分)

単位:  $\mu\text{Gy/h} = \mu\text{Sv/h}$  (マイクログレイ/時間 = マイクロシーベルト/時間)

		鮫川村 役場	西郷村 役場	泉崎村 役場	中島村 役場	矢吹町 役場	棚倉町 役場	矢祭町 役場	塙町 役場
福島第一原発からの 方向及び距離		南西 約63Km	西南西 約84Km	西南西 約72Km	西南西 約68Km	西南西 約66Km	南西 約72Km	南西 約82Km	南西 約76Km
4月10日 (日)	1回目	0.26 (10時30分)	0.83 (8時38分)	0.72 (9時10分)	0.25 (9時53分)	0.39 (9時35分)	0.43 (11時54分)	0.14 (11時11分)	0.28 (11時30分)
	2回目	0.25 (15時07分)	0.85 (13時21分)	0.75 (13時50分)	0.26 (14時30分)	0.46 (14時13分)	0.43 (16時25分)	0.15 (15時46分)	0.33 (16時05分)
4月11日 (月)	1回目	0.23 (10時00分)	0.78 (8時50分)	0.64 (9時20分)	0.24 (10時05分)	0.41 (9時46分)	0.41 (11時09分)	0.15 (11時50分)	0.26 (10時47分)
	2回目	0.23 (15時00分)	0.81 (13時16分)	0.63 (13時57分)	0.24 (15時03分)	0.42 (14時36分)	0.40 (16時05分)	0.13 (16時05分)	0.28 (15時44分)
4月12日 (火)	1回目	0.22 (10時00分)	0.82 (8時50分)	0.64 (9時32分)	0.24 (10時24分)	0.40 (10時02分)	0.38 (11時27分)	0.17 (11時15分)	0.27 (11時02分)
	2回目	0.22 (15時53分)	0.73 (13時30分)	0.65 (14時03分)	0.23 (14時50分)	0.39 (14時32分)	0.38 (15時54分)	0.14 (15時50分)	0.26 (15時30分)
4月13日 (水)	1回目	0.24 (10時00分)	0.75 (9時00分)	0.62 (9時41分)	0.23 (10時26分)	0.37 (10時07分)	0.37 (11時32分)	0.16 (11時00分)	0.27 (11時09分)
	2回目	0.23 (15時00分)	0.71 (13時30分)	0.63 (14時11分)	0.22 (15時05分)	0.37 (14時44分)	0.39 (16時28分)	0.15 (15時35分)	0.28 (15時46分)
4月14日 (木)	1回目	0.24 (10時00分)	0.74 (8時43分)	0.65 (9時15分)	0.21 (9時57分)	0.38 (9時40分)	0.38 (11時01分)	0.14 (10時00分)	0.25 (10時40分)
	2回目	0.22 (15時00分)	0.69 (13時20分)	0.60 (14時03分)	0.21 (14時50分)	0.36 (14時31分)	0.36 (15時55分)	0.15 (16時00分)	0.25 (15時28分)
4月15日 (金)	1回目	0.22 (10時10分)	0.68 (8時46分)	0.63 (9時22分)	0.21 (10時04分)	0.36 (9時45分)	0.34 (11時04分)	0.15 (10時15分)	0.24 (10時41分)
	2回目	0.21 (15時00分)	0.57 (13時20分)	0.58 (13時52分)	0.22 (14時38分)	0.34 (14時19分)	0.36 (15時45分)	0.14 (15時15分)	0.23 (15時18分)
4月16日 (土)	1回目	0.21 (10時05分)	0.72 (8時55分)	0.65 (9時30分)	0.28 (10時03分)	0.39 (9時50分)	0.37 (11時02分)	0.16 (9時50分)	0.25 (10時40分)
	2回目	0.23 (15時05分)	0.74 (13時54分)	0.60 (14時31分)	0.27 (15時11分)	0.36 (14時54分)	0.42 (16時21分)	0.14 (15時45分)	0.27 (15時48分)
4月17日 (日)	1回目	0.22 (10時00分)	0.79 (9時15分)	0.60 (9時43分)	0.27 (14時55分)	0.47 (10時05分)	0.38 (11時34分)	0.15 (10時15分)	0.19 (11時57分)
	2回目	0.23 (15時00分)	0.78 (13時42分)	0.70 (14時17分)	0.27 (14時55分)	0.39 (14時38分)	0.45 (15時55分)	0.14 (15時35分)	0.27 (15時32分)
4月18日 (月)	1回目	0.22 (10時00分)	0.71 (9時08分)	0.66 (9時47分)	0.24 (10時32分)	0.38 (10時14分)	0.38 (11時31分)	0.15 (10時00分)	0.26 (11時09分)
	2回目	0.22 (15時00分)	0.74 (13時24分)	0.64 (13時58分)	0.24 (14時41分)	0.38 (14時23分)	0.40 (15時43分)	0.15 (15時30分)	0.27 (15時21分)

単位:  $\mu\text{Gy/h} \equiv \mu\text{Sv/h}$  (マイクログレイ/時間 = マイクロシーベルト/時間)

		鯨川村 役場	西郷村 役場	泉崎村 役場	中島村 役場	矢吹町 役場	榑倉町 役場	矢祭町 役場	塙町 役場
福島第一原発から の方向及び距離		南西 約63Km	西南西 約84Km	西南西 約72Km	西南西 約68Km	西南西 約66Km	南西 約72Km	南西 約82Km	南西 約76Km
4月19日 (火)	1回目	0.18 (10時00分)	0.71 (8時48分)	0.59 (9時23分)	0.24 (10時06分)	0.38 (9時48分)	0.37 (11時16分)	0.15 (10時11分)	0.28 (10時51分)
	2回目	0.21 (15時00分)	0.71 (13時18分)	0.60 (13時53分)	0.23 (14時34分)	0.37 (14時16分)	0.38 (15時46分)	0.14 (15時40分)	0.27 (15時16分)
4月20日 (水)	1回目	0.24 (10時00分)	0.71 (8時55分)	0.63 (9時27分)	0.22 (10時13分)	0.37 (9時53分)	0.40 (11時13分)	0.15 (10時00分)	0.26 (10時52分)
	2回目	0.23 (15時00分)	0.71 (13時15分)	0.63 (13時44分)	0.23 (14時20分)	0.37 (14時05分)	0.37 (15時20分)	0.14 (15時30分)	0.26 (14時56分)
4月21日 (木)	1回目	0.23 (10時00分)	0.69 (8時54分)	0.65 (9時28分)	0.23 (10時07分)	0.36 (9時51分)	0.40 (11時07分)	0.13 (10時00分)	0.25 (10時44分)
	2回目	0.24 (15時00分)	0.65 (13時20分)	0.60 (13時55分)	0.23 (14時35分)	0.37 (14時15分)	0.40 (15時30分)	0.13 (15時15分)	0.25 (15時10分)
4月22日 (金)	1回目	0.22 (10時00分)	0.70 (8時57分)	0.60 (9時29分)	0.22 (10時13分)	0.36 (9時55分)	0.37 (11時16分)	0.14 (10時05分)	0.25 (10時54分)
	2回目	0.22 (15時15分)	0.67 (13時15分)	0.61 (13時45分)	0.22 (14時23分)	0.37 (14時06分)	0.37 (15時38分)	0.14 (15時40分)	0.25 (15時03分)
4月23日 (土)	1回目	0.22 (10時00分)	0.68 (9時00分)	0.63 (9時36分)	0.25 (10時26分)	0.35 (10時07分)	0.40 (11時33分)	0.15 (9時45分)	0.25 (11時07分)
	2回目	0.24 (15時10分)	0.68 (13時30分)	0.67 (14時03分)	0.26 (14時45分)	0.35 (14時27分)	0.37 (15時47分)	0.13 (15時20分)	0.25 (15時26分)
4月24日 (日)	1回目	0.17 (10時00分)	0.68 (8時47分)	0.61 (9時16分)	0.23 (9時51分)	0.37 (9時37分)	0.36 (10時51分)	0.17 (10時00分)	0.26 (10時29分)
	2回目	0.21 (15時00分)	0.66 (13時14分)	0.60 (13時43分)	0.21 (14時22分)	0.37 (14時05分)	0.37 (15時17分)	0.14 (15時00分)	0.24 (14時56分)
4月25日 (月)	1回目	0.20 (10時00分)	0.67 (9時03分)	0.61 (9時39分)	0.22 (10時39分)	0.36 (10時03分)	0.37 (11時37分)	0.14 (10時00分)	0.24 (11時17分)
	2回目	0.21 (15時05分)	0.64 (13時37分)	0.60 (14時12分)	0.22 (14時53分)	0.36 (14時34分)	0.38 (15時55分)	0.15 (14時45分)	0.25 (15時33分)
4月26日 (火)	1回目	0.21 (10時00分)	0.65 (8時53分)	0.61 (9時17分)	0.21 (10時10分)	0.35 (9時54分)	0.37 (11時11分)	0.14 (9時45分)	0.23 (10時50分)
	2回目	0.21 (15時00分)	0.61 (13時37分)	0.60 (14時08分)	0.20 (14時45分)	0.34 (14時29分)	0.39 (15時47分)	0.14 (15時10分)	0.24 (15時26分)
4月27日 (水)	1回目	0.22 (10時00分)	0.65 (8時55分)	0.60 (9時27分)	0.22 (10時05分)	0.34 (9時48分)	0.36 (11時02分)	0.15 (10時00分)	0.23 (10時43分)
	2回目	0.22 (15時00分)	0.62 (13時23分)	0.58 (13時57分)	0.21 (14時38分)	0.34 (14時20分)	0.35 (15時41分)	0.15 (15時35分)	0.23 (15時18分)

単位:  $\mu\text{Gy/h} \approx \mu\text{Sv/h}$  (マイクログレイ/時間 $\approx$ マイクロシーベルト/時間)

		鮫川村 役場	西郷村 役場	泉崎村 役場	中島村 役場	矢吹町 役場	棚倉町 役場	矢祭町 役場	埴町 役場
福島第一原発からの 方向及び距離		南西 約63Km	西南西 約84Km	西南西 約72Km	西南西 約68Km	西南西 約66Km	南西 約72Km	南西 約82Km	南西 約76Km
4月28日 (木)	1回目	0.21 (10時00分)	0.64 (8時47分)	0.57 (9時25分)	0.19 (10時05分)	0.35 (9時47分)	0.34 (11時09分)	0.15 (10時20分)	0.22 (10時45分)
	2回目	0.20 (15時00分)	0.63 (13時28分)	0.61 (14時02分)	0.21 (14時47分)	0.32 (14時29分)	0.36 (15時45分)	0.13 (15時00分)	0.24 (15時25分)
4月29日 (金)	1回目	0.22 (10時00分)	0.67 (8時57分)	0.61 (9時24分)	0.21 (10時00分)	0.34 (9時45分)	0.37 (10時27分)	0.14 (10時15分)	0.25 (10時46分)
	2回目	0.22 (15時00分)	0.65 (13時14分)	0.56 (13時42分)	0.25 (14時15分)	0.35 (14時00分)	0.33 (14時45分)	0.15 (15時00分)	0.23 (15時03分)
4月30日 (土)	1回目	0.17 (10時00分)	0.65 (8時43分)	0.53 (9時13分)	0.23 (9時49分)	0.36 (9時34分)	0.35 (10時45分)	0.14 (10時00分)	0.25 (10時24分)
	2回目	0.22 (15時00分)	0.63 (13時03分)	0.51 (13時27分)	0.21 (14時13分)	0.33 (13時48分)	0.35 (15時10分)	0.14 (15時00分)	0.23 (14時48分)

※留意点1 これまでの定点での測定値に加え、環境放射能測定値の高い地域周辺を移動して測定した結果です。  
 ※留意点2 測定装置は全てサーベイメータです。

平成23年5月25日17時現在

単位:  $\mu\text{Gy/h} \equiv \mu\text{Sv/h}$ (マイクログレイ/時間≡マイクロシーベルト/時間)

		鉾川村 役場	西郷村 役場	泉崎村 役場	中島村 役場	矢吹町 役場	棚倉町 役場	矢祭町 役場	埴町 役場
福島第一原発からの 方向及び距離		南西 約63Km	西南西 約84Km	西南西 約72Km	西南西 約68Km	西南西 約66Km	南西 約72Km	南西 約82Km	南西 約76Km
5月1日 (日)	1回目	0.20 (10時00分)	0.65 (9時08分)	0.57 (9時41分)	0.23 (10時23分)	0.32 (10時07分)	0.36 (11時20分)	0.14 (10時00分)	0.25 (10時57分)
	2回目	0.20 (15時00分)	0.57 (13時08分)	0.57 (13時36分)	0.21 (14時11分)	0.32 (13時56分)	0.35 (15時11分)	0.13 (15時00分)	0.23 (14時44分)
5月2日 (月)	1回目	0.21 (10時00分)	0.64 (9時09分)	0.56 (9時39分)	0.22 (10時23分)	0.32 (10時03分)	0.36 (11時28分)	0.13 (10時00分)	0.25 (11時01分)
	2回目	0.21 (15時00分)	0.64 (13時48分)	0.56 (14時31分)	0.22 (15時29分)	0.33 (15時00分)	0.36 (16時46分)	0.12 (15時05分)	0.26 (16時09分)
5月3日 (火)	1回目	0.18 (10時10分)	0.60 (8時42分)	0.56 (9時12分)	0.21 (9時53分)	0.33 (9時32分)	0.33 (10時55分)	0.15 (10時00分)	0.24 (10時32分)
	2回目	0.18 (15時00分)	0.60 (13時11分)	0.56 (13時42分)	0.21 (14時18分)	0.32 (14時01分)	0.33 (15時15分)	0.15 (15時00分)	0.23 (14時55分)
5月4日 (水)	1回目	0.20 (10時00分)	0.64 (8時45分)	0.54 (9時10分)	0.23 (9時38分)	0.33 (9時26分)	0.34 (10時38分)	0.13 (10時00分)	0.25 (10時22分)
	2回目	0.20 (15時00分)	0.64 (13時13分)	0.56 (13時39分)	0.25 (14時07分)	0.35 (13時54分)	0.35 (15時09分)	0.14 (15時00分)	0.25 (14時46分)
5月5日 (木)	1回目	0.20 (10時00分)	0.67 (8時45分)	0.58 (9時20分)	0.21 (10時03分)	0.35 (9時43分)	0.34 (11時13分)	0.15 (10時00分)	0.25 (10時48分)
	2回目	0.20 (15時00分)	0.66 (13時18分)	0.57 (13時45分)	0.21 (14時20分)	0.35 (14時04分)	0.34 (15時16分)	0.14 (15時00分)	0.26 (14時57分)
5月6日 (金)	1回目	0.20 (10時00分)	0.63 (8時57分)	0.54 (9時25分)	0.21 (10時12分)	0.34 (9時55分)	0.34 (11時14分)	0.14 (10時00分)	0.23 (10時52分)
	2回目	0.22 (15時00分)	0.63 (13時23分)	0.57 (13時54分)	0.21 (14時35分)	0.35 (14時18分)	0.35 (15時40分)	0.13 (15時00分)	0.24 (15時15分)
5月7日 (土)	1回目	0.20 (10時00分)	0.67 (8時48分)	0.58 (9時30分)	0.22 (10時17分)	0.38 (9時57分)	0.38 (11時30分)	0.13 (10時00分)	0.27 (11時00分)
	2回目	0.20 (15時00分)	0.69 (13時10分)	0.53 (13時45分)	0.23 (14時25分)	0.34 (14時08分)	0.40 (15時26分)	0.14 (15時00分)	0.24 (15時02分)
5月8日 (日)	1回目	0.24 (10時00分)	0.66 (8時47分)	0.63 (9時20分)	0.20 (10時00分)	0.32 (9時43分)	0.33 (11時01分)	0.13 (10時00分)	0.23 (10時38分)
	2回目	0.21 (15時00分)	0.61 (13時11分)	0.54 (13時38分)	0.21 (14時14分)	0.32 (13時58分)	0.36 (15時16分)	0.15 (15時00分)	0.25 (14時53分)
5月9日 (月)	1回目	0.20 (10時00分)	0.62 (9時02分)	0.55 (9時48分)	0.20 (10時30分)	0.33 (10時12分)	0.33 (11時32分)	0.14 (10時00分)	0.23 (11時10分)
	2回目	0.21 (15時00分)	0.61 (13時20分)	0.57 (13時48分)	0.20 (14時28分)	0.34 (14時10分)	0.33 (15時33分)	0.14 (15時00分)	0.23 (15時09分)

平成23年5月25日17時現在

単位:  $\mu\text{Gy/h} = \mu\text{Sv/h}$  (マイクログレイ/時間=マイクロシーベルト/時間)

		鮫川村 役場	西郷村 役場	泉崎村 役場	中島村 役場	矢吹町 役場	柳倉町 役場	矢祭町 役場	埴町 役場
5月10日 (火)	1回目	0.18 (10時00分)	0.62 (8時52分)	0.55 (9時22分)	0.21 (10時00分)	0.33 (9時43分)	0.34 (11時00分)	0.14 (10時15分)	0.24 (10時38分)
	2回目	0.18 (15時10分)	0.64 (13時18分)	0.58 (13時47分)	0.21 (14時25分)	0.32 (14時09分)	0.33 (15時29分)	0.14 (15時30分)	0.25 (15時03分)
5月11日 (水)	1回目	0.19 (10時00分)	0.66 (8時51分)	0.52 (9時33分)	0.22 (10時08分)	0.34 (9時54分)	0.35 (11時03分)	0.13 (10時26分)	0.23 (10時44分)
	2回目	0.19 (15時00分)	0.65 (13時15分)	0.53 (14時00分)	0.22 (14時38分)	0.34 (14時24分)	0.32 (15時44分)	0.14 (15時40分)	0.23 (15時21分)
5月12日 (木)	1回目	0.19 (10時00分)	0.59 (8時52分)	0.51 (9時20分)	0.20 (9時55分)	0.33 (9時44分)	0.34 (11時00分)	0.13 (10時00分)	0.23 (10時36分)
	2回目	0.19 (15時00分)	0.58 (13時20分)	0.54 (13時50分)	0.20 (14時30分)	0.32 (14時14分)	0.31 (15時31分)	0.14 (15時00分)	0.23 (15時00分)
5月13日 (金)	1回目	0.22 (10時00分)	0.60 (8時56分)	0.51 (9時25分)	0.20 (10時03分)	0.31 (9時48分)	0.33 (11時00分)	0.14 (10時00分)	0.22 (10時40分)
	2回目	0.19 (15時00分)	0.57 (13時20分)	0.51 (13時50分)	0.20 (14時27分)	0.29 (14時11分)	0.31 (15時28分)	0.13 (15時45分)	0.21 (15時06分)
5月14日 (土)	1回目	0.18 (10時00分)	0.60 (8時47分)	0.54 (9時21分)	0.19 (10時02分)	0.32 (9時45分)	0.33 (11時00分)	0.14 (10時00分)	0.23 (10時41分)
	2回目	0.19 (15時00分)	0.60 (13時11分)	0.54 (13時40分)	0.21 (14時15分)	0.31 (14時00分)	0.33 (15時14分)	0.14 (15時00分)	0.23 (14時50分)
5月15日 (日)	1回目	0.18 (10時00分)	0.59 (9時00分)	0.55 (9時28分)	0.21 (10時07分)	0.34 (9時50分)	0.33 (11時02分)	0.13 (10時00分)	0.24 (10時41分)
	2回目	0.18 (15時00分)	0.63 (13時15分)	0.59 (13時42分)	0.18 (14時20分)	0.33 (14時03分)	0.30 (15時15分)	0.13 (15時00分)	0.23 (14時55分)
5月16日 (月)	1回目	0.19 (10時00分)	0.60 (9時05分)	0.50 (9時36分)	0.20 (10時15分)	0.31 (9時58分)	0.32 (11時14分)	0.13 (10時00分)	0.22 (10時53分)
	2回目	0.20 (15時00分)	0.58 (13時22分)	0.51 (13時51分)	0.19 (14時37分)	0.31 (14時20分)	0.32 (15時39分)	0.15 (15時10分)	0.22 (15時17分)
5月17日 (火)	1回目	0.19 (10時00分)	0.59 (8時55分)	0.52 (9時27分)	0.20 (10時08分)	0.33 (9時48分)	0.31 (11時09分)	0.14 (11時00分)	0.22 (10時49分)
	2回目	0.19 (15時00分)	0.57 (13時21分)	0.54 (13時51分)	0.18 (14時26分)	0.31 (14時11分)	0.32 (15時38分)	0.12 (15時10分)	0.22 (15時16分)
5月18日 (水)	1回目	0.19 (10時00分)	0.60 (9時00分)	0.53 (9時33分)	0.19 (10時13分)	0.31 (9時56分)	0.31 (11時13分)	0.13 (10時00分)	0.22 (10時50分)
	2回目	0.18 (15時15分)	0.56 (13時15分)	0.53 (13時46分)	0.19 (14時40分)	0.32 (14時10分)	0.31 (15時45分)	0.14 (15時30分)	0.21 (15時21分)
5月19日 (木)	1回目	0.18 (10時00分)	0.58 (8時50分)	0.53 (9時20分)	0.19 (9時54分)	0.30 (9時38分)	0.31 (10時53分)	0.13 (10時00分)	0.21 (10時30分)
	2回目	0.18 (15時00分)	0.53 (13時15分)	0.51 (13時48分)	0.18 (14時21分)	0.30 (14時08分)	0.29 (15時23分)	0.13 (15時15分)	0.22 (15時05分)
5月20日 (金)	1回目	0.17 (10時00分)	0.61 (8時58分)	0.53 (9時31分)	0.20 (10時16分)	0.30 (9時51分)	0.30 (11時14分)	0.14 (10時00分)	0.22 (10時53分)
	2回目	0.18 (15時00分)	0.58 (13時16分)	0.47 (13時50分)	0.19 (14時38分)	0.30 (14時09分)	0.30 (15時40分)	0.13 (15時00分)	0.21 (15時21分)
5月21日 (土)	1回目	0.17 (10時00分)	0.64 (8時49分)	0.51 (9時20分)	0.21 (10時03分)	0.31 (9時45分)	0.34 (11時13分)	0.13 (10時00分)	0.24 (10時40分)
	2回目	0.17 (15時00分)	0.60 (13時17分)	0.52 (13時47分)	0.22 (14時28分)	0.30 (14時09分)	0.32 (15時25分)	0.13 (15時00分)	0.23 (15時04分)



平成23年5月25日17時現在

単位:  $\mu\text{Gy/h}$   $\approx$   $\mu\text{Sv/h}$  (マイクログレイ/時間  $\approx$  マイクロシーベルト/時間)

		鉾川村 役場	西郷村 役場	泉崎村 役場	中島村 役場	矢吹町 役場	瀬倉町 役場	矢祭町 役場	橋町 役場
5月22日 (日)	1回目	0.18 (10時00分)	0.62 (8時38分)	0.56 (9時07分)	0.19 (9時43分)	0.31 (9時27分)	0.29 (10時42分)	0.13 (10時00分)	0.23 (10時18分)
	2回目	0.18 (15時00分)	0.58 (13時14分)	0.54 (13時46分)	0.21 (14時30分)	0.32 (14時04分)	0.30 (15時18分)	0.14 (15時00分)	0.24 (14時55分)
5月23日 (月)	1回目	0.19 (10時00分)	0.59 (9時50分)	0.48 (10時25分)	0.19 (11時05分)	0.30 (10時50分)	0.32 (12時10分)	0.13 (10時15分)	0.21 (11時50分)
	2回目	0.19 (15時00分)	0.57 (13時35分)	0.47 (14時25分)	0.19 (15時05分)	0.31 (14時50分)	0.31 (16時05分)	0.13 (15時00分)	0.22 (15時45分)
5月24日 (火)	1回目	0.17 (10時30分)	0.58 (8時55分)	0.50 (9時28分)	0.19 (10時03分)	0.30 (9時47分)	0.30 (11時04分)	0.13 (10時00分)	0.22 (10時43分)
	2回目	0.19 (15時00分)	0.54 (13時21分)	0.47 (13時53分)	0.18 (14時34分)	0.31 (14時16分)	0.30 (15時35分)	0.13 (15時00分)	0.21 (15時12分)
5月25日 (水)	1回目	0.17 (10時00分)	0.58 (8時55分)	0.48 (9時30分)	0.18 (10時10分)	0.31 (9時52分)	0.30 (11時10分)	0.13 (10時00分)	0.21 (10時47分)
	2回目	0.17 (15時00分)	0.54 (13時17分)	0.51 (13時53分)	0.18 (14時40分)	0.30 (14時20分)	0.29 (15時45分)	0.13 (15時30分)	0.21 (15時20分)

※留意点1 これまでの定点での測定値に加え、環境放射能測定値の高い地域周辺を移動して測定した結果です。  
 ※留意点2 測定装置は全てサーベイメータです。



単位:  $\mu\text{Gy/h} \approx \mu\text{Sv/h}$  (マイクログレイ/時間  $\approx$  マイクロシーベルト/時間)

		喜多方市役所	北塩原村役場	野沢小学校(西会津町)	磐梯町役場	猪苗代町役場	会津坂下町役場	湯川村公民館	柳津町役場	三島町役場	金山町役場	昭和村役場	会津美里町役場高田支所
福島第一原発からの方向及び距離		西北西 約105Km	西北西 約100Km	西 約124Km	西 約94Km	西 約83Km	西 約108Km	西 約102Km	西 約117Km	西 約123Km	西 約133Km	西 約126Km	西 約105Km
3月29日 (火)	1回目	0.20 (10時21分)	0.33 (10時07分)	0.11 (11時32分)	0.35 (9時40分)	0.25 (9時21分)	0.29 (11時06分)	0.47 (10時50分)	0.26 (11時58分)	0.18 (12時54分)	0.13 (13時22分)	0.18 (13時53分)	0.25 (15時14分)
	2回目	/	/	/	/	/	/	/	/	/	/	/	/
3月30日 (水)	1回目	0.22 (10時30分)	0.30 (10時07分)	0.10 (12時00分)	0.32 (9時40分)	0.22 (9時22分)	0.30 (11時20分)	0.43 (11時05分)	0.26 (13時22分)	0.16 (13時43分)	0.14 (14時14分)	0.18 (14時41分)	0.24 (16時21分)
	2回目	/	/	/	/	/	/	/	/	/	/	/	/
3月31日 (木)	1回目	0.20 (10時26分)	0.31 (10時11分)	0.12 (11時40分)	0.34 (9時44分)	0.22 (9時26分)	0.25 (11時07分)	0.39 (10時51分)	0.21 (13時06分)	0.20 (13時21分)	0.14 (13時58分)	0.22 (14時23分)	0.21 (16時09分)
	2回目	/	/	/	/	/	/	/	/	/	/	/	/

※留意点1 これまでの定点での測定値に加え、環境放射能測定値の高い地域周辺を移動して測定した結果です。  
 ※留意点2 測定装置は全てサーベイメータです。

単位:  $\mu\text{Gy/h} \equiv \mu\text{Sv/h}$  (マイクログレイ/時間  $\equiv$  マイクロシーベルト/時間)

		喜多方市役所	北塩原村役場	野沢小学校(西会津町)	磐梯町役場	猪苗代町役場	会津坂下町役場	湯川村公民館	柳津町役場	三島町役場	金山町役場	昭和村役場	会津美里町役場高田支所
	福島第一原発からの方向及び距離	西北西 約105Km	西北西 約100Km	西 約124Km	西 約94Km	西 約83Km	西 約108Km	西 約102Km	西 約117Km	西 約123Km	西 約133Km	西 約126Km	西 約105Km
4月1日 (金)	1回目	0.20 (10時52分)	0.29 (10時37分)	0.10 (12時16分)	0.23 (10時06分)	0.22 (9時45分)	0.28 (11時48分)	0.40 (11時30分)	0.22 (13時37分)	0.15 (13時55分)	0.14 (14時23分)	0.17 (14時59分)	0.21 (16時00分)
	2回目	/	/	/	/	/	/	/	/	/	/	/	/
4月2日 (土)	1回目	0.17 (11時15分)	0.30 (10時53分)	0.10 (13時14分)	0.28 (10時15分)	0.20 (9時56分)	0.23 (11時55分)	0.43 (11時39分)	0.23 (13時40分)	0.16 (13時57分)	0.14 (14時24分)	0.16 (14時49分)	0.20 (16時11分)
	2回目	/	/	/	/	/	/	/	/	/	/	/	/
4月3日 (日)	1回目	0.18 (10時16分)	0.26 (10時02分)	0.10 (11時27分)	0.30 (9時34分)	0.21 (9時15分)	0.24 (10時58分)	0.38 (10時41分)	0.22 (12時36分)	0.14 (12時52分)	0.14 (13時17分)	0.14 (13時42分)	0.17 (14時35分)
	2回目	/	/	/	/	/	/	/	/	/	/	/	/
4月4日 (月)	1回目	0.17 (10時40分)	0.24 (10時27分)	0.10 (11時53分)	0.30 (9時58分)	0.20 (9時38分)	0.20 (11時24分)	0.33 (11時08分)	0.20 (13時00分)	0.16 (13時15分)	0.13 (13時42分)	0.16 (14時08分)	0.21 (15時12分)
	2回目	/	/	/	/	/	/	/	/	/	/	/	/
4月5日 (火)	1回目	0.16 (10時20分)	0.24 (10時05分)	0.11 (11時36分)	0.29 (9時36分)	0.21 (9時18分)	0.22 (11時07分)	0.35 (10時47分)	0.20 (12時41分)	0.16 (13時00分)	0.12 (13時36分)	0.15 (14時02分)	0.18 (14時56分)
	2回目	/	/	/	/	/	/	/	/	/	/	/	/
4月6日 (水)	1回目	0.17 (10時37分)	0.24 (10時25分)	0.11 (11時52分)	0.27 (9時58分)	0.19 (9時39分)	0.22 (11時23分)	0.35 (11時07分)	0.16 (13時04分)	0.15 (13時22分)	0.12 (13時49分)	0.17 (14時17分)	0.18 (15時11分)
	2回目	/	/	/	/	/	/	/	/	/	/	/	/
4月7日 (木)	1回目	0.15 (10時35分)	0.23 (10時06分)	0.10 (11時58分)	0.22 (9時39分)	0.20 (9時18分)	0.21 (11時26分)	0.30 (11時04分)	0.16 (13時09分)	0.12 (13時26分)	0.13 (13時53分)	0.15 (14時19分)	0.16 (15時15分)
	2回目	/	/	/	/	/	/	/	/	/	/	/	/
4月8日 (金)	1回目	0.18 (10時59分)	0.23 (10時42分)	0.09 (13時35分)	0.25 (10時12分)	0.21 (9時46分)	0.20 (11時54分)	0.32 (11時34分)	0.17 (13時05分)	0.14 (14時22分)	0.12 (14時55分)	0.14 (15時31分)	0.19 (17時05分)
	2回目	/	/	/	/	/	/	/	/	/	/	/	/
4月9日 (土)	1回目	0.17 (10時45分)	0.24 (10時25分)	0.10 (12時07分)	0.20 (9時55分)	0.21 (9時34分)	0.22 (11時33分)	0.34 (11時13分)	0.20 (13時40分)	0.12 (13時56分)	0.12 (14時25分)	0.15 (15時00分)	0.17 (16時01分)
	2回目	/	/	/	/	/	/	/	/	/	/	/	/





単位:  $\mu\text{Gy/h} \equiv \mu\text{Sv/h}$  (マイクログレイ/時間 $\equiv$ マイクロシーベルト/時間)

		喜多方市役所	北塩原村役場	野沢小学校(西会津町)	磐梯町役場	猪苗代町役場	会津坂下町役場	湯川村公民館	柳津町役場	三島町役場	金山町役場	昭和村役場	会津美里町役場高田支所
福島第一原発からの方向及び距離		西北西 約105Km	西北西 約100Km	西 約124Km	西 約94Km	西 約83Km	西 約108Km	西 約102Km	西 約117Km	西 約123Km	西 約133Km	西 約126Km	西 約105Km
4月28日 (木)	1回目	0.13 (10時44分)	0.18 (10時23分)	0.08 (12時13分)	0.18 (9時52分)	0.14 (9時25分)	0.17 (11時47分)	0.27 (11時17分)	0.16 (13時27分)	0.12 (13時53分)	0.10 (14時23分)	0.11 (14時55分)	0.12 (16時03分)
	2回目	/	/	/	/	/	/	/	/	/	/	/	/
4月29日 (金)	1回目	0.14 (10時47分)	0.19 (10時31分)	0.10 (12時12分)	0.17 (10時00分)	0.18 (9時39分)	0.19 (11時40分)	0.25 (11時20分)	0.20 (13時32分)	0.13 (13時49分)	0.11 (14時34分)	0.14 (15時03分)	0.14 (16時05分)
	2回目	/	/	/	/	/	/	/	/	/	/	/	/
4月30日 (土)	1回目	0.15 (10時25分)	0.20 (10時10分)	0.10 (11時44分)	0.22 (9時40分)	0.19 (9時17分)	0.20 (11時12分)	0.27 (10時52分)	0.17 (13時08分)	0.14 (13時25分)	0.13 (13時55分)	0.14 (14時35分)	0.17 (15時40分)
	2回目	/	/	/	/	/	/	/	/	/	/	/	/

※留意点1 これまでの定点での測定値に加え、環境放射能測定値の高い地域周辺を移動して測定した結果です。  
 ※留意点2 測定装置は全てサーベイメータです。

平成23年5月25日17時現在

単位:  $\mu\text{Gy/h} = \mu\text{Sv/h}$  (マイクログレイ/時間 = マイクロシーベルト/時間)

		喜多方市役所	北塩原村役場	野沢小学校(西会津町)	磐梯町役場	猪苗代町役場	会津坂下町役場	湯川村公民館	柳津町役場	三島町役場	金山町役場	昭和村役場	会津美里町役場高田支所
福島第一原発からの方向及び距離		西北西 約105Km	西北西 約100Km	西 約124Km	西 約94Km	西 約83Km	西 約108Km	西 約102Km	西 約117Km	西 約123Km	西 約133Km	西 約126Km	西 約105Km
5月1日 (日)	1回目	0.14 (10時26分)	0.19 (10時10分)	0.10 (11時41分)	0.23 (9時39分)	0.17 (9時20分)	0.18 (11時12分)	0.27 (10時55分)	0.18 (12時47分)	0.13 (13時04分)	0.11 (13時29分)	0.14 (13時58分)	0.13 (14時56分)
	2回目	/	/	/	/	/	/	/	/	/	/	/	/
5月2日 (月)	1回目	0.13 (10時45分)	0.18 (10時27分)	0.10 (12時02分)	0.21 (10時00分)	0.15 (9時39分)	0.17 (11時27分)	0.24 (11時09分)	0.17 (13時00分)	0.13 (13時16分)	0.11 (13時40分)	0.14 (14時04分)	0.14 (14時52分)
	2回目	/	/	/	/	/	/	/	/	/	/	/	/
5月3日 (火)	1回目	0.12 (10時10分)	0.19 (9時55分)	0.10 (11時21分)	0.22 (9時30分)	0.17 (9時10分)	0.20 (10時51分)	0.27 (13時07分)	0.17 (11時50分)	0.14 (12時49分)	0.12 (13時15分)	0.14 (13時41分)	0.13 (14時35分)
	2回目	/	/	/	/	/	/	/	/	/	/	/	/
5月4日 (水)	1回目	0.15 (10時44分)	0.18 (10時26分)	0.10 (12時00分)	0.20 (9時57分)	0.16 (9時38分)	0.19 (11時34分)	0.27 (11時18分)	0.18 (13時52分)	0.12 (14時02分)	0.11 (14時33分)	0.13 (14時58分)	0.15 (15時55分)
	2回目	/	/	/	/	/	/	/	/	/	/	/	/
5月5日 (木)	1回目	0.13 (10時42分)	0.19 (10時25分)	0.11 (12時03分)	0.16 (9時50分)	0.17 (9時28分)	0.20 (11時30分)	0.26 (11時10分)	0.18 (13時20分)	0.12 (13時39分)	0.12 (14時04分)	0.12 (14時33分)	0.13 (15時34分)
	2回目	/	/	/	/	/	/	/	/	/	/	/	/
5月6日 (金)	1回目	0.15 (10時42分)	0.19 (10時42分)	0.11 (11時59分)	0.17 (10時10分)	0.16 (9時37分)	0.19 (11時30分)	0.24 (11時13分)	0.17 (13時34分)	0.12 (13時58分)	0.12 (14時27分)	0.13 (14時49分)	0.13 (15時45分)
	2回目	/	/	/	/	/	/	/	/	/	/	/	/
5月7日 (土)	1回目	0.13 (10時25分)	0.20 (10時11分)	0.11 (11時37分)	0.21 (9時37分)	0.16 (9時16分)	0.19 (11時03分)	0.26 (10時46分)	0.19 (12時42分)	0.12 (12時58分)	0.12 (13時20分)	0.14 (13時50分)	0.14 (14時40分)
	2回目	/	/	/	/	/	/	/	/	/	/	/	/
5月8日 (日)	1回目	0.14 (10時17分)	0.20 (10時02分)	0.11 (11時31分)	0.21 (9時35分)	0.16 (9時15分)	0.21 (11時05分)	0.26 (10時49分)	0.19 (12時44分)	0.14 (13時00分)	0.12 (13時25分)	0.13 (13時50分)	0.13 (14時48分)
	2回目	/	/	/	/	/	/	/	/	/	/	/	/
5月9日 (月)	1回目	0.12 (10時58分)	0.18 (10時34分)	0.10 (12時10分)	0.17 (10時04分)	0.14 (9時42分)	0.18 (11時42分)	0.22 (11時25分)	0.16 (13時14分)	0.13 (13時36分)	0.11 (14時04分)	0.13 (14時33分)	0.13 (15時28分)
	2回目	/	/	/	/	/	/	/	/	/	/	/	/





平成23年5月25日17時現在

単位:  $\mu\text{Gy/h} = \mu\text{Sv/h}$ (マイクログレイ/時間=マイクロシーベルト/時間)

		喜多方市役所	北塩原村役場	野沢小学校(西会津町)	磐梯町役場	猪苗代町役場	会津坂下町役場	湯川村公民館	柳津町役場	三島町役場	金山町役場	昭和村役場	会津美里町役場高田支所
5月22日(日)	1回目	0.12 (10時15分)	0.19 (10時00分)	0.10 (11時17分)	0.21 (9時35分)	0.16 (9時15分)	0.19 (10時50分)	0.24 (10時35分)	0.16 (11時45分)	0.12 (12時36分)	0.12 (13時00分)	0.14 (13時30分)	0.14 (14時22分)
	2回目	/	/	/	/	/	/	/	/	/	/	/	/
5月23日(月)	1回目	0.16 (10時42分)	0.17 (10時24分)	0.10 (12時00分)	0.22 (9時54分)	0.15 (9時33分)	0.16 (11時29分)	0.21 (11時12分)	0.15 (13時08分)	0.13 (13時37分)	0.12 (14時03分)	0.13 (14時31分)	0.14 (15時38分)
	2回目	/	/	/	/	/	/	/	/	/	/	/	/
5月24日(火)	1回目	0.14 (10時39分)	0.17 (10時19分)	0.10 (11時53分)	0.22 (9時50分)	0.15 (9時31分)	0.17 (11時24分)	0.20 (11時08分)	0.16 (13時07分)	0.12 (13時30分)	0.10 (13時56分)	0.12 (14時23分)	0.13 (15時23分)
	2回目	/	/	/	/	/	/	/	/	/	/	/	/
5月25日(水)	1回目	0.13 (11時31分)	0.18 (11時14分)	0.10 (13時53分)	0.20 (10時35分)	0.14 (10時09分)	0.20 (13時25分)	0.22 (12時05分)	0.15 (14時27分)	0.12 (14時44分)	0.11 (15時15分)	0.12 (15時45分)	0.12 (16時43分)
	2回目	/	/	/	/	/	/	/	/	/	/	/	/

※留意点1 これまでの定点での測定値に加え、環境放射能測定値の高い地域周辺を移動して測定した結果です。  
 ※留意点2 測定装置は全てサーベイメータです。

単位:  $\mu\text{Gy/h} \equiv \mu\text{Sv/h}$  (マイクログレイ/時間  $\equiv$  マイクロシーベルト/時間)

		南会津地方			相双地方		いわき市							
		下郷町 役場	檜枝岐村 役場	只見町 役場	相馬 市役所	新地町 役場	いわき市 三和支所	いわき市 小川支所	いわき市 勿来支所	いわき市 田人支所	いわき市 小名浜支所	小名浜 藤原埠頭	いわき市 四倉支所	JR久ノ浜駅
福島第一原発からの 方向及び距離		西 約104Km	西南西 約152Km	西 約152Km	北北西 約42Km	北北西 約51Km	南西 約44Km	南南西 約36Km	南南西 約61Km	南南西 約60Km	南南西 約53Km	南南西 約57Km	南 約35Km	南 約31Km
3月20日 (日)	1回目	/	/	/	1.42 (10時30分)	0.72 (11時20分)	0.76 (8時54分)	1.37 (8時09分)	0.41 (10時31分)	0.52 (9時55分)	0.65 (11時32分)	0.57 (10時53分)	/	/
	2回目	/	/	/	1.36 (15時50分)	0.74 (15時20分)	0.76 (15時45分)	0.82 (15時10分)	0.42 (17時12分)	0.43 (15時42分)	0.65 (18時08分)	0.53 (17時48分)	/	/
3月21日 (月)	1回目	0.11 (9時30分)	0.11 (11時05分)	0.10 (9時35分)	1.27 (10時50分)	0.74 (11時25分)	0.64 (9時25分)	0.77 (8時40分)	2.80 (10時54分)	0.82 (10時25分)	0.69 (11時50分)	0.77 (11時30分)	/	/
	2回目	0.11 (14時30分)	0.12 (15時59分)	0.10 (14時23分)	1.25 (14時30分)	0.72 (14時00分)	0.62 (14時45分)	2.24 (14時05分)	1.85 (16時15分)	3.99 (15時40分)	0.76 (17時00分)	0.84 (16時40分)	/	/
3月22日 (火)	1回目	0.11 (9時30分)	0.10 (10時55分)	0.13 (9時23分)	1.30 (10時38分)	0.64 (11時33分)	1.03 (9時40分)	1.90 (8時23分)	1.89 (11時00分)	7.95 (10時35分)	1.21 (11時42分)	1.12 (11時24分)	3.52 (8時51分)	/
	2回目	0.11 (14時30分)	0.12 (15時53分)	0.12 (14時30分)	1.73 (15時15分)	0.67 (15時04分)	0.88 (14時57分)	1.56 (14時16分)	1.79 (16時20分)	7.74 (15時52分)	1.09 (16時50分)	2.56 (16時35分)	/	/
3月23日 (水)	1回目	0.11 (9時30分)	0.12 (10時53分)	0.11 (9時26分)	1.28 (10時10分)	0.66 (10時04分)	/	1.45 (8時46分)	1.44 (11時08分)	6.43 (10時34分)	1.10 (11時45分)	0.83 (11時30分)	2.55 (9時30分)	/
	2回目	0.11 (14時30分)	0.11 (15時50分)	0.11 (14時25分)	1.56 (15時05分)	0.65 (15時13分)	0.73 (15時15分)	1.49 (14時35分)	1.17 (16時50分)	6.59 (16時15分)	0.85 (17時25分)	1.12 (17時10分)	/	/
3月24日 (木)	1回目	0.12 (9時30分)	0.10 (10時59分)	0.11 (9時26分)	1.47 (10時00分)	0.54 (10時08分)	0.69 (10時56分)	1.45 (9時40分)	/	/	0.70 (12時10分)	0.70 (11時55分)	1.86 (8時29分)	/
	2回目	0.11 (14時30分)	0.11 (15時55分)	0.11 (14時24分)	1.69 (15時00分)	0.64 (15時04分)	/	1.19 (13時45分)	1.00 (15時35分)	5.74 (15時00分)	0.67 (16時15分)	1.08 (15時55分)	/	/
3月25日 (金)	1回目	0.11 (9時30分)	0.11 (11時02分)	0.11 (9時32分)	1.34 (15時15分)	0.58 (15時04分)	0.64 (10時30分)	1.01 (9時07分)	1.03 (12時02分)	4.25 (11時30分)	0.61 (12時40分)	0.61 (12時26分)	1.85 (9時31分)	/
	2回目	0.11 (14時30分)	0.09 (15時58分)	0.12 (14時22分)	/	/	0.62 (15時20分)	1.07 (14時40分)	1.03 (16時35分)	3.34 (16時10分)	0.56 (17時10分)	0.55 (16時55分)	/	/
3月26日 (土)	1回目	0.12 (9時30分)	0.09 (10時57分)	0.09 (9時28分)	1.27 (15時00分)	0.53 (15時04分)	0.60 (10時25分)	0.98 (9時05分)	0.83 (11時35分)	3.04 (11時10分)	0.51 (12時15分)	0.45 (12時00分)	1.80 (9時30分)	/
	2回目	0.11 (14時30分)	0.09 (15時48分)	0.09 (14時20分)	/	/	0.56 (15時00分)	0.87 (14時25分)	0.90 (16時15分)	2.97 (15時50分)	0.49 (16時45分)	0.44 (16時35分)	/	/
3月27日 (日)	1回目	0.11 (9時30分)	0.09 (10時56分)	0.09 (9時29分)	1.11 (16時00分)	0.46 (15時03分)	0.62 (9時56分)	0.85 (9時13分)	0.95 (11時11分)	2.84 (10時45分)	0.53 (11時43分)	0.87 (11時30分)	1.15 (8時46分)	/
	2回目	0.11 (14時30分)	0.09 (15時52分)	0.09 (14時21分)	/	/	0.61 (15時15分)	0.85 (14時30分)	0.86 (16時30分)	2.99 (16時06分)	0.54 (17時05分)	0.99 (16時52分)	/	/

単位:  $\mu\text{Gy/h} \equiv \mu\text{Sv/h}$  (マイクログレイ/時間 $\equiv$ マイクロシーベルト/時間)

	南会津地方			相双地方		いわき市								
	下郷町 役場	橋枝枝村 役場	只見町 役場	相馬 市役所	新地町 役場	いわき市 三和支所	いわき市 小川支所	いわき市 勿来支所	いわき市 田人支所	いわき市 小名浜支所	小名浜 藤原塚頭	いわき市 四倉支所	JR久ノ浜駅	
福島第一原発からの 方向及び距離	西 約104Km	西南西 約152Km	西 約152Km	北北西 約42Km	北北西 約51Km	南西 約44Km	南南西 約36Km	南南西 約61Km	南南西 約60Km	南南西 約53Km	南南西 約57Km	南 約35Km	南 約31Km	
3月28日 (月)	1回目	0.11 (9時30分)	0.10 (11時00分)	0.10 (9時30分)	0.95 (15時00分)	0.41 (15時04分)	0.57 (10時35分)	0.82 (9時30分)	0.74 (11時53分)	2.60 (11時25分)	0.50 (12時25分)	0.61 (12時15分)	1.19 (8時52分)	1.67 (9時05分)
	2回目	0.10 (14時30分)	0.10 (16時00分)	0.09 (14時30分)	/	/	0.49 (14時58分)	0.73 (14時20分)	0.59 (16時15分)	2.18 (15時48分)	0.45 (16時50分)	0.60 (16時35分)	/	/
3月29日 (火)	1回目	0.12 (9時30分)	0.09 (10時54分)	0.10 (9時30分)	0.76 (10時00分)	0.39 (10時23分)	0.44 (11時04分)	0.63 (10時26分)	0.57 (12時28分)	1.94 (12時05分)	0.40 (13時10分)	0.65 (12時50分)	1.12 (9時15分)	1.46 (9時35分)
	2回目	0.11 (14時30分)	0.09 (15時57分)	0.09 (14時28分)	0.67 (15時00分)	0.39 (15時10分)	0.49 (15時20分)	0.64 (14時34分)	0.60 (16時50分)	1.94 (16時20分)	0.43 (17時25分)	0.69 (12時50分)	/	/
3月30日 (水)	1回目	0.08 (9時30分)	0.09 (10時55分)	0.09 (9時25分)	0.61 (10時00分)	0.38 (10時02分)	0.46 (10時42分)	0.60 (9時12分)	0.49 (12時00分)	1.66 (11時36分)	0.36 (12時35分)	0.35 (12時25分)	0.96 (9時37分)	1.28 (9時55分)
	2回目	0.08 (14時30分)	0.09 (15時52分)	0.09 (14時25分)	0.63 (15時30分)	0.36 (15時36分)	0.43 (15時20分)	0.57 (14時45分)	0.53 (16時40分)	1.79 (16時10分)	0.40 (17時15分)	0.33 (17時00分)	/	/
3月31日 (木)	1回目	0.10 (9時30分)	0.10 (11時01分)	0.10 (9時30分)	0.65 (10時00分)	0.42 (9時55分)	0.44 (10時10分)	0.51 (9時30分)	0.44 (11時30分)	1.44 (11時00分)	0.39 (12時05分)	0.35 (11時50分)	0.78 (8時46分)	1.13 (9時00分)
	2回目	0.09 (14時30分)	0.11 (15時59分)	0.09 (14時29分)	0.58 (15時10分)	0.45 (15時12分)	0.42 (15時13分)	0.49 (14時34分)	0.42 (16時37分)	1.46 (16時00分)	0.35 (17時10分)	0.54 (16時57分)	/	/

※留意点1 これまでの定点での測定値に加え、環境放射能測定値の高い地域周辺を移動して測定した結果です。

※留意点2 測定装置は全てサーベイメータです。

単位:  $\mu\text{Gy/h} \equiv \mu\text{Sv/h}$ (マイクログレイ/時間 $\equiv$ マイクロシーベルト/時間)

		南会津地方			相双地方		いわき市							
		下郷町 役場	檜枝岐村 役場	只見町 役場	相馬 市役所	新地町 役場	いわき市 三和支所	いわき市 小川支所	いわき市 勿来支所	いわき市 田人支所	いわき市 小名浜支所	小名浜 藤原埠頭	いわき市 四倉支所	JR久ノ浜駅
福島第一原発から の方向及び距離		西 約104Km	西南西 約152Km	西 約152Km	北北西 約4.2Km	北北西 約5.1Km	南西 約4.4Km	南南西 約3.6Km	南南西 約6.1Km	南南西 約6.0Km	南南西 約5.3Km	南南西 約5.7Km	南 約3.5Km	南 約3.1Km
4月1日 (金)	1回目	0.09 (9時30分)	0.08 (10時55分)	0.09 (9時25分)	0.62 (10時00分)	0.43 (9時58分)	0.38 (10時24分)	0.45 (8時55分)	0.41 (11時55分)	1.25 (11時25分)	0.31 (12時25分)	0.28 (12時13分)	0.74 (9時20分)	1.05 (9時35分)
	2回目	0.09 (14時30分)	0.09 (15時55分)	0.09 (14時25分)	0.57 (15時00分)	0.44 (15時07分)	0.38 (15時10分)	0.45 (14時30分)	0.38 (16時25分)	1.31 (16時00分)	0.31 (17時10分)	0.61 (16時50分)		
4月2日 (土)	1回目	0.09 (9時30分)	0.09 (10時55分)	0.09 (9時30分)	0.73 (10時00分)	0.43 (10時04分)	0.42 (10時50分)	0.44 (9時05分)	0.37 (12時15分)	1.22 (11時50分)	0.35 (12時55分)	0.50 (12時40分)	1.19 (9時40分)	1.02 (10時00分)
	2回目	0.09 (14時30分)	0.10 (15時45分)	0.10 (14時25分)	0.62 (15時00分)	0.42 (15時01分)	0.37 (10時50分)	0.42 (15時00分)	0.40 (16時45分)	1.22 (16時25分)	0.29 (17時15分)	0.25 (17時05分)		
4月3日 (日)	1回目	0.08 (9時30分)	0.09 (11時03分)	0.09 (9時26分)	0.77 (10時00分)	0.42 (10時35分)	0.43 (10時10分)	0.42 (9時33分)	0.44 (11時26分)	1.22 (10時57分)	0.30 (12時03分)	0.54 (11時47分)	0.61 (9時10分)	0.92 (8時54分)
	2回目	0.09 (14時27分)	0.10 (16時02分)	0.09 (14時22分)	0.73 (15時00分)	0.39 (15時00分)	0.40 (14時40分)	0.45 (14時02分)	0.35 (15時56分)	1.23 (15時29分)	0.32 (16時30分)	0.41 (16時17分)		
4月4日 (月)	1回目	0.10 (9時30分)	0.08 (11時00分)	0.09 (9時25分)	0.59 (10時00分)	0.39 (10時05分)	0.32 (10時38分)	0.40 (9時45分)	0.25 (11時57分)	0.94 (11時30分)	0.28 (12時30分)	0.36 (12時16分)	0.67 (9時18分)	1.00 (9時00分)
	2回目	0.11 (14時30分)	0.10 (16時00分)	0.10 (14時30分)	0.66 (15時00分)	0.39 (15時30分)	0.28 (14時45分)	0.31 (13時55分)	0.24 (16時05分)	0.87 (15時35分)	0.24 (16時45分)	0.41 (16時30分)		
4月5日 (火)	1回目	0.09 (9時30分)	0.10 (10時55分)	0.09 (9時23分)	0.59 (10時00分)	0.37 (10時02分)	0.34 (10時35分)	0.35 (9時10分)	0.29 (11時55分)	0.93 (11時25分)	0.28 (12時25分)	0.22 (12時10分)	0.59 (9時50分)	0.87 (9時40分)
	2回目	0.10 (14時30分)	0.09 (16時00分)	0.08 (14時30分)	0.50 (15時00分)	0.40 (15時25分)	0.35 (15時15分)	0.35 (14時35分)	0.29 (17時11分)	0.92 (16時45分)	0.28 (17時43分)	0.29 (17時30分)		
4月6日 (水)	1回目	0.10 (9時30分)	0.07 (10時57分)	0.09 (9時30分)	0.49 (10時00分)	0.38 (10時12分)	0.30 (10時40分)	0.31 (10時00分)	0.31 (11時58分)	0.82 (11時30分)	0.25 (12時40分)	0.24 (12時25分)	0.51 (9時15分)	0.81 (9時33分)
	2回目	0.09 (14時30分)	0.08 (16時00分)	0.09 (14時30分)	0.41 (15時00分)	0.39 (15時10分)	0.31 (14時45分)	0.31 (14時02分)	0.27 (15時56分)	0.78 (15時33分)	0.26 (16時33分)	0.35 (16時17分)		
4月7日 (木)	1回目	0.09 (9時30分)	0.08 (10時55分)	0.10 (9時25分)	0.61 (10時00分)	0.36 (10時01分)	0.33 (10時25分)	0.35 (9時45分)	0.56 (11時45分)	0.84 (11時15分)	0.27 (12時20分)	0.29 (12時05分)	0.51 (9時10分)	0.86 (8時55分)
	2回目	0.09 (14時30分)	0.09 (15時55分)	0.09 (14時25分)	0.53 (15時00分)	0.35 (15時01分)	0.29 (14時18分)	0.30 (13時40分)	0.26 (15時35分)	0.75 (15時08分)	0.23 (16時15分)	0.26 (16時00分)		
4月8日 (金)	1回目	0.10 (9時30分)	0.09 (10時55分)	0.10 (9時30分)	0.54 (10時00分)	0.39 (10時10分)	0.33 (10時23分)	0.34 (9時45分)	0.25 (11時49分)	0.81 (11時17分)	0.28 (12時32分)	0.28 (12時18分)	0.49 (9時15分)	0.76 (9時02分)
	2回目	0.10 (14時30分)	0.08 (15時55分)	0.08 (14時30分)	0.54 (15時00分)	0.37 (15時10分)	0.31 (14時50分)	0.30 (14時11分)	0.24 (16時05分)	0.74 (15時39分)	0.23 (16時43分)	0.23 (16時29分)		
4月9日 (土)	1回目	0.10 (9時30分)	0.09 (11時00分)	0.10 (9時33分)	0.57 (10時00分)	0.32 (10時00分)	0.31 (10時38分)	0.29 (8時53分)	0.23 (11時54分)	0.66 (11時23分)	0.23 (12時25分)	0.22 (12時11分)	0.48 (9時37分)	0.73 (9時53分)
	2回目	0.10 (14時30分)	0.10 (16時00分)	0.10 (14時30分)	0.53 (15時00分)	0.34 (15時01分)	0.26 (14時40分)	0.28 (13時55分)	0.22 (16時00分)	0.67 (15時35分)	0.24 (16時40分)	0.32 (16時25分)		

単位:  $\mu\text{Gy/h} \approx \mu\text{Sv/h}$  (マイクログレイ/時間 $\approx$ マイクロシーベルト/時間)

		南会津地方			相双地方		いわき市							
		下郷町 役場	檜枝岐村 役場	只見町 役場	相馬 市役所	新地町 役場	いわき市 三和支所	いわき市 小川支所	いわき市 勿来支所	いわき市 田人支所	いわき市 小名浜支所	小名浜 藤原埠頭	いわき市 四倉支所	JR久ノ浜駅
4月10日 (日)	1回目	0.09 (9時30分)	0.08 (10時53分)	0.09 (9時24分)	0.41 (10時00分)	0.37 (10時30分)	0.29 (10時35分)	0.31 (9時51分)	0.25 (11時54分)	0.72 (11時24分)	0.24 (12時31分)	0.26 (12時15分)	0.45 (9時21分)	0.81 (9時03分)
	2回目	0.09 (14時30分)	0.09 (15時55分)	0.09 (14時23分)	0.42 (15時00分)	0.37 (15時05分)	0.32 (15時20分)	0.27 (14時35分)	0.23 (16時35分)	0.69 (16時10分)	0.27 (17時15分)	0.31 (17時05分)		
4月11日 (月)	1回目	0.09 (9時30分)	0.08 (10時55分)	0.09 (9時30分)	0.45 (10時00分)	0.34 (10時01分)	0.31 (10時10分)	0.32 (9時30分)	0.22 (11時23分)	0.70 (11時00分)	0.26 (11時57分)	0.26 (11時43分)	0.46 (9時08分)	0.99 (9時00分)
	2回目	0.09 (14時30分)	0.11 (16時00分)	0.09 (14時30分)	0.43 (15時00分)	0.33 (15時04分)	0.27 (14時03分)	0.28 (13時25分)	0.19 (15時20分)	0.61 (14時55分)	0.21 (15時52分)	0.22 (15時40分)		
4月12日 (火)	1回目	0.10 (9時30分)	0.08 (10時55分)	0.08 (9時25分)	0.44 (10時00分)	0.38 (10時15分)	0.26 (11時25分)	0.25 (10時35分)	0.15 (13時35分)	0.59 (12時55分)	0.22 (14時15分)	0.35 (13時55分)	0.41 (9時35分)	1.05 (10時00分)
	2回目	0.11 (14時30分)	0.11 (16時00分)	0.09 (14時25分)	0.40 (15時00分)	0.35 (15時30分)								
4月13日 (水)	1回目	0.10 (9時30分)	0.09 (11時05分)	0.09 (9時25分)	0.45 (10時00分)	0.34 (10時03分)	0.27 (10時25分)	0.24 (9時45分)	0.19 (12時15分)	0.57 (11時45分)	0.19 (13時05分)	0.19 (12時50分)	0.46 (9時20分)	0.68 (9時10分)
	2回目	0.11 (14時30分)	0.09 (15時54分)	0.09 (14時36分)	0.46 (15時00分)	0.32 (15時00分)	0.25 (15時00分)	0.23 (14時15分)	0.18 (16時45分)	0.57 (16時00分)	0.19 (17時30分)	0.19 (17時15分)		
4月14日 (木)	1回目	0.09 (9時30分)	0.09 (11時00分)	0.08 (9時30分)	0.52 (10時00分)	0.36 (10時02分)	0.27 (10時10分)	0.23 (8時50分)	0.19 (11時45分)	0.59 (11時13分)	0.20 (12時24分)	0.18 (12時10分)	0.42 (9時25分)	0.70 (9時15分)
	2回目	0.09 (14時30分)	0.08 (15時55分)	0.08 (14時25分)	0.40 (15時00分)	0.35 (15時06分)	0.26 (14時15分)	0.24 (13時38分)	0.18 (15時55分)	0.55 (15時25分)	0.20 (16時38分)	0.22 (16時25分)		
4月15日 (金)	1回目	0.09 (9時30分)	0.10 (11時00分)	0.09 (9時35分)	0.46 (10時00分)	0.32 (10時00分)	0.28 (10時13分)	0.26 (9時31分)	0.17 (11時37分)	0.61 (11時05分)	0.22 (12時13分)	0.20 (12時00分)	0.37 (9時07分)	0.68 (8時52分)
	2回目	0.08 (14時30分)	0.09 (15時50分)	0.08 (14時30分)	0.49 (15時00分)	0.35 (15時00分)	0.25 (14時25分)	0.21 (13時42分)	0.17 (15時42分)	0.55 (15時15分)	0.21 (16時22分)	0.26 (16時05分)		
4月16日 (土)	1回目	0.10 (9時30分)	0.09 (11時00分)	0.10 (9時30分)	0.45 (10時00分)	0.32 (10時00分)	0.28 (10時08分)	0.24 (9時32分)	0.17 (11時47分)	0.57 (10時56分)	0.21 (12時25分)	0.19 (12時13分)	0.37 (9時10分)	0.80 (8時56分)
	2回目	0.11 (14時30分)	0.10 (16時00分)	0.10 (14時30分)	0.42 (15時00分)	0.30 (15時00分)	0.27 (14時36分)	0.22 (13時51分)	0.16 (16時10分)	0.53 (15時33分)	0.21 (16時53分)	0.20 (16時38分)		
4月17日 (日)	1回目	0.10 (9時30分)	0.07 (10時55分)	0.09 (9時30分)	0.45 (10時00分)	0.32 (10時00分)	0.28 (10時35分)	0.25 (9時52分)	0.17 (11時59分)	0.59 (11時29分)	0.22 (12時35分)	0.21 (12時21分)	0.42 (9時24分)	0.69 (9時07分)
	2回目	0.09 (14時30分)	0.07 (15時55分)	0.09 (14時25分)	0.46 (15時00分)	0.32 (15時00分)	0.25 (14時26分)	0.23 (13時45分)	0.16 (15時58分)	0.53 (15時30分)	0.19 (17時01分)	0.15 (16時42分)		
4月18日 (月)	1回目	0.07 (9時30分)	0.10 (10時20分)	0.07 (10時00分)	0.37 (10時00分)	0.30 (10時00分)	0.28 (10時09分)	0.27 (9時33分)	0.17 (11時30分)	0.58 (11時00分)	0.20 (12時10分)	0.20 (11時50分)	0.34 (9時09分)	0.79 (8時58分)
	2回目	0.08 (14時30分)	0.10 (15時00分)	0.09 (15時00分)	0.56 (15時00分)	0.33 (15時00分)	0.24 (14時01分)	0.24 (13時21分)	0.15 (15時18分)	0.52 (14時48分)	0.21 (16時00分)	0.24 (15時47分)		

南会津・相双・いわき市 環境放射能測定結果(暫定値) (平成23年4月1日~30日)

モニタリング2-5(南会津・相双・いわき市)

単位:  $\mu\text{Gy/h} = \mu\text{Sv/h}$ (マイクログレイ/時間=マイクロシーベルト/時間)

		南会津地方			相双地方		いわき市							
		下郷町 役場	檜枝岐村 役場	只見町 役場	相馬 市役所	新地町 役場	いわき市 三和支所	いわき市 小川支所	いわき市 勿来支所	いわき市 田人支所	いわき市 小名浜支所	小名浜 藤原埠頭	いわき市 四倉支所	JR久ノ浜駅
4月19日 (火)	1回目	0.11 (9時30分)	0.12 (9時20分)	0.09 (9時00分)	0.42 (10時00分)	0.32 (10時00分)	0.25 (11時13分)	0.22 (10時30分)	0.17 (12時28分)	0.54 (12時03分)	0.19 (13時00分)	0.14 (12時48分)	0.34 (9時15分)	0.63 (9時32分)
	2回目	0.10 (14時30分)	0.12 (15時05分)	0.09 (15時00分)	0.44 (15時00分)	0.31 (15時00分)	0.24 (15時15分)	0.19 (14時35分)	0.15 (16時35分)	0.47 (16時10分)	0.17 (17時15分)	0.16 (17時00分)		
4月20日 (水)	1回目	0.09 (9時30分)	0.10 (9時00分)	0.09 (9時00分)	0.42 (10時00分)	0.25 (10時13分)	0.25 (10時35分)	0.20 (9時50分)	0.14 (12時05分)	0.52 (11時35分)	0.19 (12時50分)	0.21 (12時30分)	0.36 (9時00分)	0.73 (9時15分)
	2回目	0.10 (14時30分)	0.09 (15時00分)	0.09 (15時00分)	0.38 (15時00分)	0.32 (15時20分)	0.24 (14時47分)	0.25 (14時05分)	0.17 (16時12分)	0.49 (15時40分)	0.17 (16時50分)	0.18 (16時38分)		
4月21日 (木)	1回目	0.07 (9時30分)	0.09 (9時00分)	0.09 (9時00分)	0.38 (10時00分)	0.29 (10時04分)	0.29 (10時42分)	0.21 (9時56分)	0.16 (12時06分)	0.48 (11時40分)	0.19 (12時54分)	0.16 (12時40分)	0.38 (9時28分)	0.54 (9時10分)
	2回目	0.10 (14時30分)	0.10 (15時00分)	0.10 (15時00分)	0.37 (15時00分)	0.30 (15時15分)	0.26 (14時57分)	0.22 (14時20分)	0.15 (16時07分)	0.50 (15時40分)	0.18 (16時40分)	0.17 (16時30分)		
4月22日 (金)	1回目	0.08 (9時30分)	0.10 (9時00分)	0.11 (9時00分)	0.43 (10時00分)	0.28 (10時05分)	0.23 (10時20分)	0.21 (9時50分)	0.16 (11時35分)	0.46 (11時10分)	0.16 (12時05分)	0.19 (11時55分)	0.37 (9時00分)	0.68 (9時10分)
	2回目	0.08 (14時30分)	0.05 (15時00分)	0.09 (15時00分)	0.43 (15時00分)	0.32 (15時45分)	0.24 (14時40分)	0.21 (14時00分)	0.15 (15時50分)	0.48 (15時25分)	0.18 (16時30分)	0.14 (16時15分)		
4月23日 (土)	1回目	0.08 (9時30分)	0.11 (9時00分)	0.11 (9時00分)	0.46 (10時00分)	0.32 (10時18分)	0.23 (10時25分)	0.19 (9時43分)	0.15 (11時44分)	0.41 (11時15分)	0.16 (12時15分)	0.15 (12時03分)	0.29 (9時20分)	0.48 (9時02分)
	2回目	0.08 (14時30分)	0.12 (15時00分)	0.10 (15時00分)	0.35 (15時00分)	0.30 (15時00分)	0.26 (15時10分)	0.20 (14時25分)	0.14 (16時30分)	0.52 (16時03分)	0.19 (17時05分)	0.15 (16時53分)		
4月24日 (日)	1回目	0.08 (9時30分)	0.10 (9時00分)	0.10 (9時00分)	0.44 (10時00分)	0.31 (10時00分)	0.24 (10時29分)	0.19 (9時47分)	0.14 (11時56分)	0.45 (11時20分)	0.18 (12時31分)	0.13 (12時16分)	0.31 (9時21分)	0.51 (9時03分)
	2回目	0.08 (14時30分)	0.09 (15時00分)	0.10 (15時00分)	0.44 (15時00分)	0.31 (15時30分)	0.23 (14時55分)	0.20 (14時13分)	0.16 (16時14分)	0.47 (15時45分)	0.15 (16時57分)	0.16 (16時41分)		
4月25日 (月)	1回目	0.07 (9時30分)	0.09 (9時00分)	0.10 (9時00分)	0.42 (10時00分)	0.28 (10時03分)	0.23 (10時36分)	0.20 (9時55分)	0.13 (11時53分)	0.49 (11時25分)	0.17 (12時30分)	0.22 (12時14分)	0.34 (9時04分)	0.67 (9時17分)
	2回目	0.07 (14時30分)	0.09 (15時00分)	0.09 (15時00分)	0.36 (15時00分)	0.28 (15時01分)	0.26 (14時27分)	0.22 (13時47分)	0.14 (15時45分)	0.46 (15時17分)	0.18 (16時26分)	0.15 (16時09分)		
4月26日 (火)	1回目	0.08 (9時30分)	0.09 (9時10分)	0.09 (9時00分)	0.36 (10時00分)	0.27 (10時40分)	0.22 (10時28分)	0.20 (9時47分)	0.15 (11時50分)	0.47 (11時20分)	0.16 (12時33分)	0.16 (12時15分)	0.29 (9時23分)	0.57 (9時05分)
	2回目	0.08 (14時30分)	0.10 (15時00分)	0.10 (15時00分)	0.36 (15時00分)	0.27 (15時03分)	0.22 (15時15分)	0.21 (14時36分)	0.15 (16時34分)	0.45 (16時04分)	0.15 (17時11分)	0.19 (16時56分)		
4月27日 (水)	1回目	0.07 (9時30分)	0.10 (9時00分)	0.09 (9時00分)	0.39 (10時00分)	0.26 (10時04分)	0.22 (10時57分)	0.19 (10時19分)	0.16 (12時12分)	0.48 (11時43分)	0.15 (12時50分)	0.14 (12時35分)	0.30 (9時30分)	0.51 (9時10分)
	2回目	0.06 (14時30分)	0.09 (15時00分)	0.09 (15時00分)	0.38 (15時00分)	0.28 (15時05分)	0.22 (14時38分)	0.20 (14時00分)	0.13 (15時47分)	0.45 (15時25分)	0.15 (16時22分)	0.14 (16時09分)		

単位:  $\mu\text{Gy/h} \approx \mu\text{Sv/h}$  (マイクログレイ/時間  $\approx$  マイクロシーベルト/時間)

		南会津地方			相双地方		いわき市							
		下郷町 役場	檜枝岐村 役場	只見町 役場	相馬 市役所	新地町 役場	いわき市 三和支所	いわき市 小川支所	いわき市 勿来支所	いわき市 田人支所	いわき市 小名浜支所	小名浜 藤原埠頭	いわき市 四倉支所	JR久ノ浜駅
4月28日 (木)	1回目	0.08 (9時30分)	0.08 (9時00分)	0.10 (9時00分)	0.38 (10時00分)	0.26 (10時28分)	0.22 (10時20分)	0.17 (9時40分)	0.13 (11時35分)	0.45 (11時05分)	0.16 (12時10分)	0.14 (11時50分)	0.33 (9時00分)	0.57 (9時10分)
	2回目	0.09 (14時30分)	0.12 (15時00分)	0.11 (15時00分)	0.44 (15時00分)	0.30 (15時09分)	0.20 (14時25分)	0.18 (13時47分)	0.16 (15時45分)	0.43 (15時20分)	0.17 (16時20分)	0.13 (16時05分)		
4月29日 (金)	1回目	0.09 (9時30分)	0.11 (9時00分)	0.11 (9時00分)	0.40 (10時00分)	0.30 (10時00分)	0.24 (10時28分)	0.18 (9時49分)	0.14 (11時52分)	0.44 (11時25分)	0.15 (12時28分)	0.18 (12時15分)	0.29 (9時05分)	0.59 (9時20分)
	2回目	0.08 (14時30分)	0.10 (15時00分)		0.39 (15時00分)	0.31 (15時00分)	0.24 (15時04分)	0.20 (14時25分)	0.15 (16時17分)	0.44 (15時51分)	0.16 (17時15分)	0.13 (16時39分)		
4月30日 (土)	1回目	0.08 (9時30分)	0.10 (9時00分)		0.34 (10時00分)	0.29 (10時01分)	0.23 (10時16分)	0.20 (9時38分)	0.16 (11時38分)	0.48 (11時08分)	0.16 (12時11分)	0.16 (11時58分)	0.28 (9時15分)	0.62 (9時00分)
	2回目	0.11 (14時30分)	0.10 (15時00分)	0.13 (15時00分)	0.40 (15時00分)	0.27 (15時01分)	0.24 (15時00分)	0.18 (14時15分)	0.15 (16時20分)	0.46 (15時48分)	0.16 (16時49分)	0.15 (16時39分)		

※留意点1 これまでの定点での測定値に加え、環境放射能測定値の高い地域周辺を移動して測定した結果です。  
 ※留意点2 測定装置は全てサーベイメータです。



単位:  $\mu\text{Gy/h} = \mu\text{Sv/h}$ (マイクログレイ/時間=マイクロシーベルト/時間)

測定月日	測定回	南会津地方			相双地方		いわき市									
		下郷町役場	椎枝村役場	只見町役場	相馬市役所	新地町役場	いわき市三和支所	いわき市小川支所	いわき市勿来支所	いわき市西人支所	いわき市小名浜支所	小名浜高麻崎駅	いわき市四倉支所	JRA/浜駅	いわき市中央台南小学校	
		西約10.4Km	西南西約15.2Km	西約15.2Km	北北西約4.2Km	北北西約5.1Km	南西約4.4Km	南南西約3.6Km	南南西約6.1Km	南南西約6.0Km	南南西約5.3Km	南南西約5.7Km	南約3.5Km	南約3.1Km	南南西約4.8Km	
5月1日(日)	1回目	0.08 (9時30分)	0.10 (9時00分)	0.10 (9時00分)	0.37 (10時00分)	0.27 (10時03分)	0.24 (10時48分)	0.19 (10時10分)	0.15 (11時55分)	0.45 (11時34分)	0.17 (12時37分)	0.17 (12時22分)	0.30 (9時05分)	0.49 (9時17分)		
	2回目	0.07 (14時30分)	0.10 (15時00分)	0.10 (15時00分)	0.38 (15時00分)	0.25 (15時03分)	0.21 (14時54分)	0.18 (14時14分)	0.16 (18時08分)	0.44 (15時45分)	0.17 (17時03分)	0.15 (18時32分)				
5月2日(月)	1回目	0.08 (9時30分)	0.10 (9時00分)	0.10 (9時00分)	0.33 (10時00分)	0.28 (10時04分)	0.22 (10時15分)	0.19 (9時35分)	0.15 (11時35分)	0.44 (11時10分)	0.15 (12時15分)	0.15 (12時00分)	0.30 (9時05分)	0.54 (8時50分)		
	2回目	0.07 (14時30分)	0.10 (15時00分)	0.10 (15時00分)	0.42 (15時00分)	0.28 (15時10分)	0.28 (14時38分)	0.20 (13時58分)	0.14 (15時53分)	0.44 (15時23分)	0.15 (16時35分)	0.13 (16時17分)				
5月3日(火)	1回目	0.07 (9時30分)	0.09 (9時00分)	0.10 (9時00分)	0.40 (10時00分)	0.31 (10時13分)	0.22 (10時35分)	0.18 (9時35分)	0.15 (11時49分)	0.44 (11時24分)	0.16 (12時30分)	0.11 (12時13分)	0.32 (8時55分)	0.55 (9時05分)		
	2回目	0.08 (14時30分)	0.10 (15時00分)	0.10 (15時00分)	0.38 (15時00分)	0.27 (15時02分)	0.22 (10時35分)	0.19 (14時17分)	0.15 (16時13分)	0.42 (15時46分)	0.16 (16時50分)	0.13 (16時35分)				
5月4日(水)	1回目	0.08 (9時30分)	0.08 (9時00分)	0.10 (9時00分)	0.37 (10時00分)	0.27 (10時07分)	0.23 (9時27分)	0.18 (8時47分)	0.13 (10時40分)	0.44 (10時15分)	0.15 (11時15分)	0.13 (11時02分)	0.28 (11時56分)	0.51 (12時05分)		
	2回目	0.07 (14時30分)	0.10 (15時00分)	0.10 (15時00分)	0.35 (15時00分)	0.25 (15時02分)	0.22 (14時31分)	0.19 (13時51分)	0.14 (15時40分)	0.44 (15時16分)	0.15 (16時30分)	0.13 (16時02分)				
5月5日(木)	1回目	0.08 (9時30分)	0.08 (9時00分)	0.10 (9時00分)	0.40 (10時00分)	0.28 (10時00分)	0.22 (10時30分)	0.18 (9時53分)	0.14 (11時48分)	0.40 (11時24分)	0.16 (12時20分)	0.12 (12時07分)	0.28 (9時30分)	0.47 (9時00分)		
	2回目	0.08 (14時30分)	0.09 (15時00分)	0.12 (15時00分)	0.35 (15時00分)	0.26 (15時00分)	0.22 (15時25分)	0.18 (14時15分)	0.13 (18時35分)	0.41 (18時10分)	0.17 (17時08分)	0.13 (18時53分)				
5月8日(金)	1回目	0.07 (9時30分)	0.10 (9時00分)	0.11 (9時00分)	0.35 (10時00分)	0.25 (11時00分)	0.18 (10時38分)	0.16 (9時58分)	0.10 (11時52分)	0.41 (11時25分)	0.14 (12時27分)	0.21 (12時12分)	0.28 (9時30分)	0.56 (9時00分)		
	2回目	0.07 (14時30分)	0.11 (15時00分)	0.10 (15時00分)	0.38 (15時00分)	0.27 (14時57分)			0.12 (15時27分)	0.40 (15時03分)	0.15 (16時02分)	0.15 (15時49分)				
5月7日(土)	1回目	0.08 (9時30分)	0.09 (9時00分)	0.10 (9時00分)	0.49 (10時00分)	0.28 (10時12分)	0.24 (9時38分)	0.17 (9時05分)	0.14 (11時48分)	0.45 (11時23分)	0.16 (12時17分)	0.12 (12時05分)	0.24 (9時55分)	0.48 (9時30分)	0.25 (13時30分)	
	2回目	0.08 (14時30分)	0.10 (15時00分)	0.10 (15時00分)	0.38 (15時00分)	0.27 (15時03分)			0.12 (15時55分)	0.43 (15時25分)	0.17 (16時35分)	0.14 (16時25分)	0.24 (14時25分)	0.48 (14時02分)		
5月8日(日)	1回目	0.08 (9時30分)	0.10 (9時00分)	0.11 (9時00分)	0.37 (10時00分)	0.28 (10時00分)	0.24 (10時35分)	0.18 (9時05分)	0.12 (11時57分)	0.42 (11時28分)	0.16 (12時28分)	0.14 (12時18分)	0.28 (9時55分)	0.48 (9時30分)	0.25 (13時40分)	
	2回目	0.08 (14時30分)	0.09 (15時00分)	0.12 (15時00分)	0.37 (15時00分)	0.28 (15時04分)			0.13 (15時55分)	0.41 (15時30分)	0.15 (16時28分)	0.11 (16時15分)	0.27 (14時45分)	0.48 (14時34分)		
5月9日(月)	1回目	0.07 (9時30分)	0.09 (9時40分)	0.10 (9時00分)	0.36 (10時00分)	0.29 (10時14分)	0.21 (11時19分)	0.16 (9時39分)	0.12 (12時23分)	0.43 (12時04分)	0.15 (12時59分)	0.12 (12時45分)	0.26 (10時04分)	0.42 (10時19分)	0.23 (13時22分)	
	2回目	0.08 (14時30分)	0.11 (15時00分)	0.10 (15時00分)	0.34 (15時00分)	0.28 (15時03分)			0.13 (16時28分)	0.42 (16時08分)	0.16 (16時59分)	0.18 (16時46分)	0.26 (15時20分)	0.48 (15時05分)		

測定月日	測定回	南会津地方			相双地方		いわき市								
		下郷町 役場	楢枝峠村 役場	只見町 役場	相馬 市役所	新地町 役場	いわき市 三和支所	いわき市 小川支所	いわき市 勿来支所	いわき市 田人支所	いわき市 小名浜支所	小名浜 高原唯城	いわき市 四倉支所	JR久ノ浜駅	いわき市 中央台南 小学校
5月10日 (火)	1回目	0.09 (9時30分)	0.10 (9時00分)	0.11 (9時00分)	0.30 (10時00分)	0.25 (10時01分)	0.20 (10時17分)	0.17 (9時03分)	0.12 (11時52分)	0.42 (11時24分)	0.14 (12時26分)	0.13 (12時12分)	0.37 (9時26分)	0.48 (9時38分)	0.24 (12時48分)
	2回目	0.08 (14時30分)	0.09 (15時45分)	0.10 (15時00分)	0.21 (15時00分)	0.26 (15時02分)	/	/	0.13 (16時28分)	0.41 (16時58分)	0.18 (17時08分)	0.14 (16時53分)	0.24 (14時59分)	0.48 (14時23分)	/
5月11日 (水)	1回目	0.07 (9時30分)	0.10 (9時00分)	0.09 (9時05分)	0.40 (10時00分)	0.29 (10時05分)	0.20 (10時30分)	0.16 (8時50分)	0.12 (11時45分)	0.39 (11時20分)	0.14 (12時15分)	0.13 (12時00分)	0.24 (9時10分)	0.43 (9時30分)	0.23 (12時40分)
	2回目	0.10 (14時30分)	0.10 (15時00分)	0.11 (15時00分)	0.37 (15時00分)	0.26 (15時00分)	/	/	0.13 (15時28分)	0.41 (15時02分)	0.16 (16時00分)	0.11 (15時48分)	0.26 (13時45分)	0.49 (14時05分)	/
5月12日 (木)	1回目	0.07 (9時30分)	0.09 (9時00分)	0.10 (9時00分)	0.36 (10時00分)	0.23 (10時00分)	0.21 (10時43分)	0.17 (10時02分)	0.14 (12時)	0.40 (11時48分)	0.14 (12時55分)	0.28 (12時38分)	0.47 (9時35分)	0.47 (9時00分)	0.25 (13時28分)
	2回目	0.09 (14時30分)	0.11 (15時00分)	0.10 (15時00分)	0.38 (15時00分)	0.28 (15時00分)	/	/	0.13 (16時20分)	0.43 (15時55分)	0.17 (16時55分)	0.13 (16時40分)	0.31 (14時40分)	0.43 (14時52分)	/
5月13日 (金)	1回目	0.08 (9時30分)	0.11 (9時00分)	0.10 (9時00分)	0.35 (10時00分)	0.25 (10時02分)	0.20 (10時50分)	0.17 (10時10分)	0.13 (12時)	0.39 (11時35分)	0.14 (12時30分)	0.13 (12時15分)	0.28 (9時45分)	0.45 (9時20分)	0.23 (12時50分)
	2回目	0.07 (14時30分)	0.10 (15時00分)	0.10 (15時00分)	0.35 (15時00分)	0.27 (15時02分)	/	/	0.14 (16時08分)	0.40 (15時45分)	0.14 (16時45分)	0.14 (16時30分)	0.28 (14時55分)	0.48 (14時40分)	/
5月14日 (土)	1回目	0.08 (9時30分)	0.10 (9時00分)	0.11 (9時00分)	0.39 (10時00分)	0.27 (10時08分)	0.21 (10時40分)	0.17 (9時07分)	0.13 (11時40分)	0.38 (11時23分)	0.15 (12時25分)	0.11 (12時10分)	0.25 (9時30分)	0.51 (8時40分)	0.23 (12時55分)
	2回目	0.08 (14時30分)	0.10 (15時00分)	0.10 (15時00分)	0.42 (15時00分)	0.27 (15時05分)	/	/	0.12 (16時15分)	0.43 (15時45分)	0.15 (16時48分)	0.12 (16時31分)	0.25 (14時22分)	0.48 (14時34分)	/
5月15日 (日)	1回目	0.07 (9時30分)	0.10 (9時00分)	0.12 (9時00分)	0.44 (10時00分)	0.27 (10時12分)	0.23 (10時15分)	0.18 (8時43分)	0.13 (11時43分)	0.42 (11時03分)	0.16 (12時10分)	0.11 (11時58分)	0.25 (9時06分)	0.44 (9時17分)	0.25 (12時40分)
	2回目	0.07 (14時30分)	0.09 (15時00分)	0.11 (15時00分)	0.40 (15時00分)	0.28 (15時00分)	/	/	0.13 (16時09分)	0.40 (15時42分)	0.14 (16時44分)	0.13 (16時29分)	0.23 (14時27分)	0.52 (14時38分)	/
5月16日 (月)	1回目	0.07 (9時30分)	0.10 (9時00分)	0.09 (9時00分)	0.45 (10時00分)	0.28 (10時02分)	0.21 (10時30分)	0.17 (9時45分)	0.13 (11時40分)	0.39 (11時15分)	-0.13 (12時15分)	0.13 (12時00分)	0.28 (8時50分)	0.61 (9時05分)	0.27 (12時35分)
	2回目	0.07 (14時30分)	0.10 (15時00分)	0.10 (15時00分)	0.33 (15時00分)	0.28 (15時03分)	/	/	0.12 (15時42分)	0.44 (15時19分)	0.15 (16時15分)	0.11 (16時00分)	0.31 (14時08分)	0.45 (14時20分)	/
5月17日 (火)	1回目	0.07 (9時30分)	0.10 (9時00分)	0.09 (9時00分)	0.35 (10時00分)	0.27 (10時05分)	0.20 (10時40分)	0.17 (10時02分)	0.15 (11時49分)	0.41 (11時27分)	0.15 (12時25分)	0.13 (12時10分)	0.27 (9時00分)	0.48 (9時12分)	0.24 (12時47分)
	2回目	0.08 (14時30分)	0.10 (15時40分)	0.09 (15時00分)	0.43 (15時00分)	0.28 (15時05分)	/	/	0.14 (16時13分)	0.42 (15時50分)	0.16 (16時46分)	0.11 (16時33分)	0.27 (14時45分)	0.50 (14時50分)	/
5月18日 (水)	1回目	0.08 (9時30分)	0.10 (9時00分)	0.09 (9時00分)	0.33 (10時00分)	0.27 (10時02分)	0.20 (10時29分)	0.17 (8時57分)	0.13 (11時34分)	0.37 (11時11分)	0.14 (12時08分)	0.12 (11時52分)	0.30 (9時22分)	0.46 (9時34分)	0.23 (12時26分)
	2回目	0.07 (14時30分)	0.10 (15時00分)	0.09 (15時00分)	0.36 (15時00分)	0.26 (15時07分)	/	/	0.12 (16時15分)	0.41 (15時35分)	0.14 (16時55分)	0.13 (16時40分)	0.30 (14時14分)	0.45 (14時25分)	/
5月19日 (木)	1回目	0.07 (9時30分)	0.10 (9時00分)	0.10 (9時00分)	0.32 (10時00分)	0.26 (10時08分)	0.19 (10時50分)	0.17 (10時00分)	0.11 (11時53分)	0.37 (11時30分)	0.14 (12時25分)	0.15 (12時15分)	0.30 (9時40分)	0.63 (9時25分)	0.23 (12時45分)
	2回目	0.08 (14時30分)	0.11 (15時00分)	0.09 (15時00分)	0.39 (15時00分)	0.26 (15時03分)	/	/	0.13 (15時15分)	0.41 (14時50分)	0.15 (15時50分)	0.13 (15時35分)	0.28 (13時40分)	0.44 (13時50分)	/
5月20日 (金)	1回目	0.07 (9時30分)	0.11 (9時00分)	0.11 (9時00分)	0.31 (10時00分)	0.25 (10時00分)	0.20 (10時55分)	0.16 (10時05分)	0.13 (11時59分)	0.39 (11時36分)	0.14 (12時30分)	0.09 (12時18分)	0.24 (9時05分)	0.45 (9時17分)	0.23 (12時50分)
	2回目	0.07 (14時30分)	0.10 (15時30分)	0.08 (15時00分)	0.38 (15時00分)	0.27 (15時04分)	/	/	0.12 (16時05分)	0.39 (15時45分)	0.14 (16時37分)	0.10 (16時25分)	0.26 (14時25分)	0.47 (14時41分)	/
5月21日 (土)	1回目	0.08 (9時30分)	0.10 (9時00分)	0.10 (9時00分)	0.33 (10時00分)	0.28 (10時00分)	0.21 (11時02分)	0.18 (9時03分)	0.13 (12時15分)	0.40 (11時52分)	0.15 (12時44分)	0.13 (12時33分)	0.23 (10時13分)	0.42 (9時50分)	0.24 (13時12分)
	2回目	0.08 (14時30分)	0.10 (15時00分)	0.09 (15時00分)	0.34 (15時00分)	0.27 (15時00分)	/	/	0.12 (16時13分)	0.38 (15時50分)	0.14 (16時51分)	0.13 (16時31分)	0.23 (14時30分)	0.39 (14時30分)	/

100

測定月 日	測定回	南会津地方			相双地方		いわき市									
		下郷町 役場	椎枝城村 役場	只見町 役場	相馬 市役所	新地町 役場	いわき市 三和支所	いわき市 小川支所	いわき市 勿来支所	いわき市 田人支所	いわき市 小名浜支所	小名浜 高原崎駅	いわき市 四倉支所	JR久ノ浜駅	いわき市 中央台南 小学校	
5月22日 (日)	1回目	0.08 (9時30分)	0.11 (9時00分)	0.09 (9時00分)	0.37 (10時00分)	0.27 (10時00分)	0.21 (10時35分)	0.18 (8時55分)	0.12 (11時50分)	0.39 (11時20分)	0.15 (12時20分)	0.14 (12時10分)	0.27 (9時15分)	0.45 (9時28分)	0.23 (13時30分)	
	2回目	0.10 (14時30分)	0.11 (15時00分)	0.09 (15時00分)	0.40 (15時00分)	0.22 (15時00分)	/	/	0.15 (16時15分)	0.39 (15時55分)	0.14 (16時50分)	0.13 (16時40分)	0.25 (14時30分)	0.44 (14時55分)	/	
5月23日 (月)	1回目	0.07 (9時30分)	0.09 (9時00分)	0.09 (9時00分)	0.36 (10時00分)	0.20 (10時00分)	0.20 (10時28分)	0.16 (8時55分)	0.12 (11時35分)	0.37 (11時12分)	0.13 (12時00分)	0.12 (11時50分)	0.28 (9時18分)	0.47 (9時28分)	0.23 (12時20分)	
	2回目	0.07 (14時30分)	0.10 (15時00分)	0.09 (15時00分)	0.33 (15時00分)	0.22 (15時00分)	/	/	0.12 (16時24分)	0.39 (15時53分)	0.15 (17時20分)	0.13 (17時10分)	0.33 (14時00分)	0.46 (14時20分)	/	
5月24日 (火)	1回目	0.07 (9時30分)	0.11 (9時00分)	0.09 (9時00分)	0.36 (10時00分)	0.19 (10時00分)	0.22 (10時30分)	0.15 (8時00分)	0.14 (11時37分)	0.41 (11時17分)	0.16 (12時23分)	0.11 (12時05分)	0.28 (9時22分)	0.42 (9時35分)	0.25 (12時45分)	
	2回目	0.07 (14時30分)	0.10 (15時00分)	0.10 (15時00分)	0.30 (15時00分)	0.24 (15時00分)	/	/	0.12 (17時17分)	0.38 (16時50分)	/	/	0.25 (14時38分)	0.46 (14時50分)	/	
5月25日 (水)	1回目	0.07 (9時30分)	0.11 (8時55分)	0.10 (9時00分)	0.32 (10時00分)	0.19 (10時00分)	0.20 (10時50分)	0.18 (10時05分)	0.11 (12時00分)	0.37 (11時40分)	0.13 (12時35分)	0.13 (12時20分)	0.31 (9時45分)	0.44 (9時30分)	0.25 (12時55分)	
	2回目	0.07 (14時30分)	0.09 (15時00分)	0.09 (15時00分)	0.31 (15時00分)	0.20 (15時00分)	/	/	0.13 (16時20分)	0.37 (16時00分)	0.15 (16時55分)	0.12 (16時40分)	0.26 (14時30分)	0.44 (15時00分)	/	

※調査点1. これまでの定点での測定値に加え、環境放射能測定値の高い地域周辺を移動して測定した結果です。  
 ※調査点2. 測定装置は全てサーベイメータです。



モニタリング3  
(20km~50km圏)

20km~50km圏付近環境放射能測定結果(暫定値)

福島県災害対策本部  
平成23年3月15日 ~ 3月31日  
単位:  $\mu\text{Gy/h} \approx \mu\text{Sv/h}$

月 日	測定時刻	玉川村 福島空港 (サーベイメータ)	飯館村 飯館村役場 (可搬型MP※ 3月17日7時~ 3月20日12 時、のみサー ベイメータへ 切替)	いわき市 中央台北 小学校 (可搬型MP)	田村市 総合体育館 (可搬型MP)	田村市 常業行政局 (サーベイメータ)	川内村 川内村役場 (可搬型MP)
福島第一原発からの方向 及び距離		西南西 約58km	北西 約39 km	南南西 約46 km	西 約40 km	西 約35km	西南西 約22 km
3月15日 (火)	0:00	—	—	—	0.10	—	0.05
	1:00	—	0.13	—	0.09	—	0.05
	2:00	—	—	—	0.09	—	0.05
	3:00	—	0.12	—	0.10	—	0.05
	4:00	—	0.12	—	0.09	—	0.05
	5:00	—	0.13	—	0.09	—	0.09
	6:00	—	0.13	—	0.10	—	0.14
	7:00	—	0.12	—	0.10	—	0.06
	8:00	—	0.13	—	0.10	—	0.06
	9:00	—	0.14	—	0.10	—	0.09
	9:25	—	—	—	—	—	0.10
	10:00	—	0.13	—	0.10	—	0.11
	11:00	—	0.13	—	—	—	5.71
	11:30	—	—	—	—	—	2.52
	12:00	—	0.12	—	—	—	20.50
	13:00	—	0.12	—	—	—	3.57
	14:00	—	0.14	—	—	—	2.82
	15:00	—	3.44	—	—	—	2.47
	16:00	—	22.70	—	—	—	2.28
	17:00	—	29.30	0.83	0.40	—	2.23
	17:40	—	33.20	—	—	—	—
	18:00	—	—	0.81	0.35	—	2.20
	18:20	—	44.70	—	—	—	—
19:00	—	—	0.81	0.39	—	2.22	
19:30	—	39.50	—	—	—	—	
20:00	—	—	0.79	0.40	—	2.18	
20:10	—	33.20	—	—	—	—	
21:00	—	33.40	0.77	0.38	—	2.12	
22:00	—	38.70	0.76	0.38	—	2.03	
23:00	—	38.80	0.74	0.35	—	1.82	

月 日	測定時刻	玉川村 福島空港 (サーベーター)	飯館村 飯館村役場 (可搬型MP※ 3月17日7時~ 3月20日12 時、のみサー ベーターへ 切替)	いわき市 中央台北 小学校 (可搬型MP)	田村市 総合体育館 (可搬型MP)	田村市 常葉行政局 (サーベーター)	川内村 川内村役場 (可搬型MP)
福島第一原発からの方向 及び距離		西南西 約58km	北西 約39 km	南南西 約46 km	西 約40 km	西 約35km	西南西 約22 km
3月16日 (水)	0:00	—	38.30	0.72	0.34	—	1.78
	1:00	—	34.70	—	—	—	1.77
	2:00	—	34.10	—	—	—	2.65
	3:00	—	31.70	—	—	—	2.91
	4:00	—	32.00	3.20	0.36	—	2.53
	4:50	—	—	—	—	—	3.10
	5:00	—	32.20	1.67	0.34	—	2.29
	5:50	—	—	—	—	—	2.14
	6:00	—	32.50	1.40	0.33	—	2.15
	6:55	—	—	—	—	—	2.00
	7:00	—	31.30	1.23	0.32	—	2.00
	8:00	—	30.30	1.10	0.33	—	1.92
	9:00	—	31.00	1.02	0.31	—	1.87
	10:00	—	28.30	0.95	0.32	—	1.82
	10:05	—	—	—	—	—	1.80
	11:00	—	26.20	7.39	0.29	—	1.80
	12:00	—	24.60	3.59	0.32	—	1.64
	13:00	—	23.90	2.69	0.27	—	1.62
	14:00	—	23.80	2.26	0.24	—	1.60
	15:00	—	25.80	2.01	0.24	—	1.63
	16:00	—	26.30	1.79	0.25	—	1.68
	17:00	—	25.60	1.66	0.22	—	1.65
	18:00	—	23.90	1.57	0.25	—	1.60
19:00	—	—	1.50	0.26	—	1.60	
19:30	—	24.00	—	—	—	—	
20:00	—	24.70	1.46	0.24	—	1.61	
21:00	—	25.10	1.41	0.25	—	1.65	
22:00	—	—	1.38	0.24	—	1.60	
23:00	—	—	1.35	0.25	—	1.64	
23:30	—	—	—	—	—	1.62	

月日	測定時刻	玉川村 福島空港 (サーベイメータ)	飯館村 飯館村役場 (可搬型MP※ 3月17日7時~ 3月20日12 時、のみサー ベイメータへ 切替)	いわき市 中央台北 小学校 (可搬型MP)	田村市 総合体育館 (可搬型MP)	田村市 常業行政局 (サーベイメータ)	川内村 川内村役場 (可搬型MP)
福島第一原発からの方向 及び距離		西南西 約58km	北西 約39 km	南南西 約46 km	西 約40 km	西 約35km	西南西 約22 km
3月17日 (木)	0:00	—	—	1.33	0.25	—	1.62
	1:00	—	—	1.31	0.25	—	1.59
	2:00	—	—	1.29	0.25	—	1.57
	3:00	—	—	1.28	0.25	—	1.56
	4:00	—	—	1.27	0.25	—	1.55
	5:00	—	—	1.25	0.24	—	1.53
	6:00	—	—	1.25	0.24	—	1.55
	7:00	—	—	1.25	0.24	—	1.51
	7:30	—	22.60	—	—	—	—
	8:00	—	—	1.23	0.24	—	1.51
	9:00	—	—	1.19	0.24	—	1.49
	10:00	—	—	1.18	0.23	—	1.51
	10:10	—	23.40	—	—	—	—
	11:00	—	—	1.14	0.23	—	1.50
	12:00	—	23.50	1.13	0.23	—	1.50
	13:00	—	—	1.13	0.25	—	1.49
	13:40	—	20.50	—	—	—	—
	14:00	—	—	1.12	0.23	—	1.47
	14:30	—	23.50	—	—	—	—
	15:00	—	—	1.10	0.22	—	1.46
	15:45	—	21.30	—	—	—	—
	16:00	1.58	—	1.10	0.20	—	1.45
	17:00	1.52	24.70	1.09	—	1.06	1.47
18:00	1.51	22.50	1.16	—	1.10	1.49	
19:00	1.51	27.40	1.15	—	1.26	1.44	
20:00	1.52	21.00	1.16	—	1.11	1.44	
21:00	1.00	20.60	1.15	1.15	1.06	1.44	
22:00	—	20.90	1.15	1.27	1.21	1.41	
23:00	—	20.20	1.14	1.18	1.23	1.41	

月日	測定時刻	玉川村 福島空港 (サーベイメータ)	飯館村 飯館村役場 (可搬型MP※ 3月17日7時~ 3月20日12 時、のみサー ベイメータへ 切替)	いわき市 中央台北 小学校 (可搬型MP)	田村市 総合体育館 (可搬型MP)	田村市 常業行政局 (サーベイメータ)	川内村 川内村役場 (可搬型MP)
福島第一原発からの方向 及び距離		西南西 約58km	北西 約39 km	南南西 約46 km	西 約40 km	西 約35km	西南西 約22 km
3月18日 (金)	0:00	—	21.40	1.13	1.26	1.18	1.43
	1:00	—	22.50	1.12	1.25	—	1.41
	2:00	—	22.50	1.12	1.25	—	1.40
	3:00	—	22.10	1.11	1.25	—	1.40
	4:00	—	21.70	1.11	1.23	—	1.37
	5:00	—	21.80	1.11	1.23	—	1.38
	6:00	—	20.70	1.09	1.23	1.12	1.35
	7:00	1.44	20.80	1.10	1.22	1.11	1.34
	8:00	1.07	20.50	—	1.22	0.96	1.32
	9:00	0.97	21.90	1.06	1.18	1.13	1.32
	10:00	1.55	20.80	1.06	1.16	1.13	1.27
	11:00	1.01	20.50	1.04	1.18	1.13	1.28
	12:00	0.95	20.10	1.04	1.14	1.06	1.28
	13:00	1.08	25.00	1.03	1.10	1.14	1.27
	14:00	1.12	24.10	1.02	1.14	1.20	1.25
	15:00	1.04	22.30	1.01	1.19	1.13	1.24
	16:00	1.28	21.40	1.01	1.24	1.23	1.22
	17:00	1.27	24.60	1.01	1.17	1.07	1.22
	18:00	1.18	20.90	—	1.17	1.10	1.25
	19:00	0.85	19.10	—	1.17	1.02	1.30
	20:00	—	20.30	0.96	1.15	1.01	1.26
	21:00	—	19.10	0.96	1.15	1.02	1.26
	22:00	—	21.50	—	—	1.02	1.26
23:00	—	20.70	—	—	1.00	1.28	
3月19日 (土)	0:00	—	20.90	0.97	—	1.02	1.27
	1:00	—	20.50	0.95	—	—	1.26
	2:00	—	22.70	0.94	—	—	1.26
	3:00	—	21.90	0.95	—	—	1.22
	4:00	—	22.50	0.94	—	—	1.21
	5:00	—	22.00	0.94	—	—	1.19
	6:00	—	21.50	0.93	—	0.98	1.18
	7:00	1.30	21.50	0.93	—	0.97	1.17
	8:00	0.83	20.30	0.92	1.23	0.91	1.16
	9:00	1.01	19.40	0.91	—	1.05	1.24
	10:00	1.09	19.50	0.89	1.11	1.03	1.21
	11:00	1.00	23.00	0.89	1.12	1.02	1.18
	12:00	0.82	17.10	0.88	1.15	1.01	1.17
	13:00	1.26	22.70	0.86	1.11	0.97	1.15
	14:00	0.72	22.10	0.85	—	1.01	1.14
	15:00	0.68	21.50	0.84	1.12	0.97	1.12
	16:00	0.97	22.20	0.83	—	0.98	1.14
	17:00	1.06	20.90	0.82	0.91	0.96	1.15
	18:00	0.91	21.80	0.83	0.89	0.95	1.14
	19:00	0.70	20.50	0.84	0.99	0.96	1.15
	20:00	0.60	20.40	0.85	0.95	0.93	1.15
	21:00	0.64	21.50	0.85	0.99	0.94	1.14
	22:00	0.63	20.50	0.84	0.98	0.92	1.14
23:00	0.72	21.00	0.84	0.98	0.87	1.13	



月日	測定時刻	玉川村 福島空港 (サーベイメータ)	飯館村 飯館村役場 (可搬型MP※ 3月17日7時～ 3月20日12 時のみサー ベイメータへ 切替)	いわき市 中央台北 小学校 (可搬型MP)	田村市 総合体育館 (可搬型MP)	田村市 常葉行政局 (サーベイメータ)	川内村 川内村役場 (可搬型MP)
福島第一原発からの方向 及び距離		西南西 約58km	北西 約39 km	南南西 約46 km	西 約40 km	西 約35km	西南西 約22 km
3月20日 (日)	0:00	0.96	19.70	0.84	0.98	0.92	1.13
	1:00	0.66	20.90	0.84	0.96	—	1.15
	2:00	0.81	19.60	0.83	0.97	—	1.13
	3:00	0.93	18.70	0.84	0.97	—	1.13
	4:00	1.16	19.70	0.83	0.97	—	1.13
	5:00	0.97	19.30	0.83	0.95	—	1.11
	6:00	0.89	19.30	0.83	0.94	0.87	1.08
	7:00	0.89	20.20	0.81	0.96	0.87	1.07
	8:00	0.93	20.50	0.81	0.94	0.89	1.08
	9:00	1.02	18.90	0.84	0.92	0.90	1.04
	10:00	0.72	19.50	0.81	0.89	0.87	2.22
	11:00	0.92	19.90	0.79	0.89	0.89	1.18
	12:00	0.77	17.90	0.78	0.87	0.90	1.14
	13:00	0.77	12.70	0.77	0.87	0.83	1.07
	14:00	0.61	12.80	0.76	0.87	0.88	1.04
	15:00	0.67	13.30	0.76	0.85	0.89	1.03
	16:00	0.63	13.70	0.76	0.83	0.84	1.04
	17:00	0.72	12.80	0.76	0.82	0.85	1.02
	18:00	1.11	12.40	0.76	0.84	0.83	1.03
	19:00	1.28	14.10	0.77	0.84	0.86	1.03
	20:00	0.77	12.90	0.77	0.85	0.85	1.02
	21:00	0.43	13.30	0.77	0.84	0.77	1.04
	22:00	0.49	12.40	0.77	0.86	0.82	1.05
23:00	0.69	13.40	0.76	0.84	0.79	1.02	
3月21日 (月)	0:00	0.53	12.80	0.76	0.82	0.82	1.02
	1:00	0.67	11.90	0.93	0.83	—	1.01
	2:00	0.56	12.30	0.88	0.82	—	1.01
	3:00	0.53	13.30	0.83	0.81	—	1.01
	4:00	0.50	12.70	0.89	0.82	—	1.00
	5:00	0.52	12.70	2.04	0.84	—	0.99
	6:00	0.61	11.90	2.47	0.82	0.79	0.96
	7:00	0.60	11.90	1.50	0.81	0.69	0.96
	8:00	0.45	12.10	1.05	0.77	0.61	0.91
	9:00	0.59	12.10	1.01	0.75	0.66	0.87
	10:00	0.46	11.50	1.56	0.74	0.59	0.85
	11:00	0.46	12.00	7.11	0.73	0.63	0.86
	12:00	0.42	12.10	1.89	0.73	0.66	0.87
	13:00	0.42	10.50	1.92	0.74	0.63	0.89
	14:00	0.43	11.50	1.60	0.74	0.70	0.88
	15:00	0.48	9.83	1.59	0.73	0.62	0.84
	16:00	0.36	10.70	1.67	0.69	0.63	0.84
	17:00	0.49	11.60	1.55	0.71	0.61	0.85
	18:00	0.43	10.10	1.50	0.70	0.62	1.19
	19:00	0.47	10.60	1.45	0.71	0.65	1.12
	20:00	0.52	10.30	1.43	0.72	0.59	4.01
	21:00	0.58	11.10	1.40	0.72	0.66	3.64
	22:00	0.63	9.70	1.38	0.71	0.63	2.64
23:00	0.61	10.30	1.36	0.72	0.62	2.93	

月 日	測定時刻	玉川村 福島空港 (サーベイメータ)	飯館村 飯館村役場 (可搬型MP※ 3月17日7時~ 3月20日12 時、のみサー ベイメータへ 切替)	いわき市 中央台北 小学校 (可搬型MP)	田村市 総合体育館 (可搬型MP)	田村市 常業行政局 (サーベイメータ)	川内村 川内村役場 (可搬型MP)
福島第一原発からの方向 及び距離		西南西 約58km	北西 約39 km	南南西 約46 km	西 約40 km	西 約35km	西南西 約22 km
3月22日 (火)	0:00	0.66	11.10	1.35	0.73	0.63	3.10
	1:00	0.65	9.80	1.53	0.71	—	2.42
	2:00	0.61	10.70	1.68	0.72	—	2.18
	3:00	0.62	10.00	1.98	0.70	—	1.71
	4:00	0.61	10.90	2.01	0.71	—	1.56
	5:00	0.58	10.10	2.37	0.71	—	1.37
	6:00	0.57	10.90	2.01	0.71	0.63	1.20
	7:00	0.54	10.50	2.96	0.71	0.62	1.13
	8:00	0.60	10.00	2.38	0.69	0.62	1.10
	9:00	0.58	9.90	2.11	0.70	0.66	1.05
	10:00	0.39	9.90	1.90	0.68	0.63	1.06
	11:00	0.79	9.50	1.81	0.69	0.66	1.06
	12:00	0.43	9.60	1.78	0.67	0.66	1.05
	13:00	0.43	9.40	1.63	0.69	0.63	1.06
	14:00	0.62	9.70	1.58	0.65	0.64	1.05
	15:00	0.37	15.30	1.52	0.63	0.62	1.04
	16:00	0.34	15.10	2.32	0.66	0.64	1.04
	17:00	0.30	15.20	1.53	0.68	0.62	1.05
	18:00	0.32	15.10	1.50	0.67	0.61	1.40
	19:00	0.64	15.00	1.47	0.66	0.62	1.46
	20:00	0.51	15.00	1.45	0.83	0.89	1.37
	21:00	0.73	15.10	1.43	0.82	0.96	1.20
	22:00	0.33	14.70	1.39	0.96	1.02	1.08
23:00	0.41	13.90	1.34	0.99	0.87	1.04	
3月23日 (水)	0:00	0.44	13.60	1.30	0.83	0.72	1.02
	1:00	0.47	13.50	1.29	0.79	—	1.00
	2:00	0.41	13.30	1.28	0.76	—	0.97
	3:00	0.32	13.20	1.29	0.75	—	0.96
	4:00	0.32	13.20	1.28	0.71	—	0.97
	5:00	0.36	13.20	1.28	0.69	—	0.97
	6:00	0.37	13.10	1.29	0.70	0.67	0.95
	7:00	0.29	13.10	1.28	0.70	0.64	0.96
	8:00	0.69	13.60	1.28	0.67	0.65	0.95
	9:00	0.42	13.70	1.27	0.66	0.62	0.96
	10:00	0.34	14.20	1.44	0.66	0.56	0.96
	11:00	0.46	13.80	1.39	0.65	0.61	0.97
	12:00	0.32	14.20	1.56	0.65	0.58	0.98
	13:00	0.25	13.80	1.55	0.64	0.56	0.96
	14:00	0.27	14.20	1.37	0.74	0.58	0.97
	15:00	0.46	13.70	1.42	0.74	0.59	0.96
	16:00	0.47	13.80	1.40	0.65	0.60	0.96
	17:00	0.38	13.70	1.33	0.66	0.60	0.95
	18:00	0.55	13.30	1.29	*0.67	*0.56	0.93
	19:00	0.44	13.00	1.29	0.67	0.59	0.93
	20:00	0.50	13.00	1.27	0.66	0.57	0.94
	21:00	0.48	12.90	1.27	0.66	0.58	0.96
	22:00	0.59	12.90	1.25	0.66	0.59	0.94
23:00	0.72	12.80	1.25	0.67	0.51	0.92	

月 日	測定時刻	玉川村 福島空港 (サーベイメータ)	飯館村 飯館村役場 (可搬型MP※ 3月17日7時~ 3月20日12 時、のみサー ベイメータへ 切替)	いわき市 中央台北 小学校 (可搬型MP)	田村市 総合体育館 (可搬型MP)	田村市 常葉行政局 (サーベイメータ)	川内村 川内村役場 (可搬型MP)
福島第一原発からの方向 及び距離		西南西 約58km	北西 約39 km	南南西 約46 km	西 約40 km	西 約35km	西南西 約22 km
3月24日 (木)	0:00	0.45	12.80	1.23	0.65	0.57	0.92
	1:00	0.50	12.70	1.22	0.65	—	0.91
	2:00	0.85	12.60	1.22	0.64	—	0.92
	3:00	0.63	12.50	1.22	0.64	—	0.91
	4:00	0.88	12.40	1.21	0.64	—	0.90
	5:00	0.60	12.40	1.20	0.62	—	0.89
	6:00	0.58	12.30	1.19	0.63	0.53	0.89
	7:00	0.56	12.30	1.20	0.63	0.52	0.90
	8:00	0.50	12.40	1.19	0.63	0.53	0.89
	9:00	0.46	13.00	1.17	0.61	0.53	0.86
	10:00	0.32	13.10	1.16	0.59	0.57	0.84
	11:00	0.43	12.80	1.14	0.57	0.55	0.86
	12:00	0.25	12.80	1.13	0.57	0.57	0.85
	13:00	0.38	12.80	1.12	0.57	0.53	0.85
	14:00	0.27	12.20	1.12	0.57	0.52	0.87
	15:00	0.42	—	1.10	0.58	0.51	0.85
	16:00	0.46	—	1.09	0.57	0.55	0.85
	17:00	0.32	12.40	1.09	0.58	0.57	0.86
	18:00	0.37	12.00	1.10	0.58	0.53	0.85
	19:00	0.34	11.50	1.10	0.59	0.48	0.86
	20:00	0.25	11.50	1.11	0.59	0.53	0.83
	21:00	0.31	11.50	1.10	0.58	0.50	0.82
	22:00	0.34	11.40	1.10	0.60	0.55	0.83
23:00	0.28	11.30	1.11	0.59	0.49	0.84	
3月25日 (金)	0:00	0.30	11.30	1.10	0.58	0.54	0.85
	1:00	0.24	11.20	1.10	0.57	—	0.83
	2:00	0.39	11.20	1.10	0.57	—	0.82
	3:00	0.43	11.20	1.09	0.59	—	0.81
	4:00	0.48	11.10	1.08	0.59	—	0.82
	5:00	0.49	11.00	1.09	0.58	—	0.81
	6:00	0.35	11.00	1.07	0.57	0.52	0.81
	7:00	0.37	11.10	1.07	0.57	0.51	0.81
	8:00	0.23	11.50	1.07	0.55	0.50	0.81
	9:00	0.37	11.60	1.06	0.56	0.51	0.80
	10:00	0.30	11.80	1.05	0.54	0.52	0.79
	11:00	0.65	11.60	1.27	0.53	0.51	0.81
	12:00	0.48	11.70	1.07	0.53	0.51	0.90
	13:00	0.46	11.50	1.03	0.55	0.51	0.89
	14:00	0.59	11.90	1.02	0.58	0.52	0.85
	15:00	0.38	11.40	1.01	0.58	0.52	0.83
	16:00	0.46	11.60	0.99	0.60	0.56	0.83
	17:00	0.38	11.00	1.01	0.62	0.64	0.82
	18:00	0.46	10.40	1.00	0.62	0.58	0.83
	19:00	0.36	10.30	1.00	0.58	0.48	0.81
	20:00	0.31	10.00	0.96	0.61	0.52	0.80
	21:00	0.44	9.83	0.95	0.70	0.62	0.78
	22:00	0.33	9.49	0.96	0.62	0.56	0.88
23:00	0.25	9.45	0.96	0.60	0.63	0.82	

月 日	測定時刻	玉川村 福島空港 (サーベイメータ)	飯館村 飯館村役場 (可搬型MP※ 3月17日7時~ 3月20日12 時、のみサー ベイメータへ 切替)	いわき市 中央台北 小学校 (可搬型MP)	田村市 総合体育館 (可搬型MP)	田村市 常葉行政局 (サーベイメータ)	川内村 川内村役場 (可搬型MP)
福島第一原発からの方向 及び距離		西南西 約58km	北西 約39 km	南南西 約46 km	西 約40 km	西 約35km	西南西 約22 km
3月26日 (土)	0:00	0.28	9.36	1.01	0.58	0.49	0.77
	1:00	0.46	9.27	1.00	0.58	-	0.78
	2:00	0.59	9.27	0.98	0.58	-	0.77
	3:00	0.36	9.06	0.97	0.55	-	0.75
	4:00	0.42	8.77	0.95	0.54	-	0.73
	5:00	0.54	8.68	0.95	0.53	-	0.72
	6:00	0.38	8.65	0.95	0.52	0.49	0.72
	7:00	0.35	8.78	0.94	0.52	0.45	0.71
	8:00	0.38	8.93	0.94	0.54	0.47	0.71
	9:00	0.33	9.26	0.94	0.53	0.48	0.70
	10:00	0.29	8.98	0.92	0.48	0.48	0.71
	11:00	0.31	9.13	0.91	0.49	0.46	0.72
	12:00	0.29	9.28	0.90	0.47	0.45	0.71
	13:00	0.26	9.47	0.89	0.47	0.51	0.74
	14:00	0.27	9.43	0.88	0.47	0.48	0.73
	15:00	0.32	9.55	0.88	0.47	0.47	0.71
	16:00	0.25	9.55	0.88	0.47	0.50	0.72
	17:00	0.33	9.49	0.87	0.48	0.50	0.72
	18:00	0.34	9.20	0.88	0.48	0.50	0.73
	19:00	0.35	9.13	0.89	0.47	0.52	0.72
	20:00	0.39	9.16	0.89	0.46	0.54	0.70
	21:00	0.32	9.13	0.89	0.46	0.54	0.71
	22:00	0.37	9.13	0.89	0.49	0.54	0.71
23:00	0.37	9.08	0.88	0.47	0.53	0.70	
3月27日 (日)	0:00	0.34	9.03	0.88	0.48	0.51	0.72
	1:00	0.28	9.00	0.88	0.46	-	0.71
	2:00	0.27	8.97	0.88	0.48	-	0.70
	3:00	0.24	8.91	0.88	0.47	-	0.70
	4:00	0.22	8.86	0.88	0.47	-	0.69
	5:00	0.25	8.79	0.87	0.48	-	0.69
	6:00	0.21	8.78	0.87	0.46	0.49	0.69
	7:00	0.28	8.78	0.86	0.46	0.48	0.70
	8:00	0.19	9.04	0.86	0.46	0.45	0.68
	9:00	0.39	9.12	0.85	0.44	0.52	0.69
	10:00	0.36	9.22	0.85	0.46	0.45	0.68
	11:00	0.46	9.29	0.84	0.44	0.45	0.70
	12:00	0.24	9.38	0.82	0.48	0.45	0.69
	13:00	0.38	9.38	0.81	0.49	0.46	0.70
	14:00	0.26	9.40	0.81	0.48	0.47	0.69
	15:00	0.29	9.45	0.80	0.50	0.51	0.68
	16:00	0.24	9.37	0.79	0.47	0.48	0.68
	17:00	0.23	9.39	0.79	0.49	0.45	0.69
	18:00	0.42	8.96	0.80	0.52	0.43	0.69
	19:00	0.44	8.78	0.80	0.51	0.38	0.67
	20:00	0.39	8.84	0.81	0.52	0.43	0.66
	21:00	0.42	8.81	0.81	0.52	0.41	0.68
	22:00	0.42	8.74	0.81	0.51	0.44	0.69
23:00	0.45	8.80	0.81	0.52	0.42	0.68	

月日	測定時刻	玉川村 福島空港 (サーベーター)	飯館村 飯館村役場 (可搬型MP※ 3月17日7時～ 3月20日12 時、のみサー ベータータへ 切替)	いわき市 中央台北 小学校 (可搬型MP)	田村市 総合体育館 (可搬型MP)	田村市 常葉行政局 (サーベーター)	川内村 川内村役場 (可搬型MP)
福島第一原発からの方向 及び距離		西南西 約58km	北西 約39 km	南南西 約46 km	西 約40 km	西 約35km	西南西 約22 km
3月28日 (月)	0:00	0.42	8.72	0.81	0.52	0.43	0.66
	1:00	0.34	8.69	0.80	-	-	0.66
	2:00	0.39	8.67	0.80	-	-	0.67
	3:00	0.38	8.62	0.80	-	-	0.67
	4:00	0.36	8.55	0.79	-	-	0.66
	5:00	0.37	8.52	0.79	-	-	0.66
	6:00	0.54	8.48	0.79	0.52	0.43	0.65
	7:00	0.36	8.60	0.79	0.51	0.41	0.64
	8:00	0.71	8.90	0.78	0.50	0.43	0.65
	9:00	0.41	8.95	0.78	0.45	0.42	0.64
	10:00	0.47	8.99	0.77	0.44	0.40	0.62
	11:00	0.41	9.01	0.76	0.43	0.41	0.63
	12:00	0.39	8.98	0.75	0.41	0.39	0.62
	13:00	0.43	8.95	0.74	0.41	0.41	0.62
	14:00	0.36	9.09	0.73	0.41	0.41	0.61
	15:00	0.42	9.22	0.72	0.38	0.42	0.60
	16:00	0.58	9.12	0.72	0.40	0.43	0.60
	17:00	0.54	8.90	0.71	0.41	0.44	0.60
	18:00	0.19	8.61	0.72	0.41	0.38	0.62
	19:00	0.36	8.49	0.73	0.42	0.40	0.63
	20:00	0.26	8.23	0.74	0.43	0.39	0.64
	21:00	0.29	8.37	0.74	0.47	0.40	0.61
	22:00	0.31	8.35	0.74	0.47	0.42	0.61
23:00	0.22	8.31	0.74	0.47	0.40	0.61	
3月29日 (火)	0:00	0.26	8.27	0.74	0.47	0.40	0.62
	1:00	0.23	8.30	0.73	-	-	0.61
	2:00	0.32	8.23	0.74	-	-	0.61
	3:00	0.31	8.18	0.73	-	-	0.61
	4:00	0.35	8.20	0.73	-	-	0.61
	5:00	0.37	8.14	0.73	-	-	0.61
	6:00	0.39	8.10	0.72	0.44	0.39	0.60
	7:00	0.38	8.20	0.73	0.45	0.40	0.60
	8:00	0.36	8.58	0.72	0.45	0.36	0.59
	9:00	0.68	8.50	0.72	0.44	0.39	0.58
	10:00	0.24	8.61	0.71	0.43	0.41	0.60
	11:00	0.30	8.42	0.69	0.43	0.40	0.58
	12:00	0.25	8.57	0.69	0.43	0.43	0.58
	13:00	0.32	8.51	0.67	0.47	0.40	0.57
	14:00	0.37	8.28	0.67	0.46	0.41	0.56
	15:00	0.24	8.43	0.66	0.46	0.41	0.55
	16:00	0.51	8.27	0.66	0.47	0.40	-
	17:00	0.32	8.28	0.66	0.50	0.40	0.54
	18:00	0.37	8.04	0.67	0.48	0.38	0.56
	19:00	0.27	8.22	0.67	0.48	0.35	0.57
	20:00	0.44	7.85	0.68	0.50	0.38	0.58
	21:00	0.45	7.99	0.68	0.51	0.36	0.57
	22:00	0.48	7.85	0.68	0.50	0.36	0.58
23:00	0.45	7.90	0.68	0.51	0.37	0.58	

月 日	測定時刻	玉川村 福島空港 (サーベイメータ)	飯館村 飯館村役場 (可搬型MP※ 3月17日7時～ 3月20日12 時、のみサー ベイメータへ 切替)	いわき市 中央台北 小学校 (可搬型MP)	田村市 総合体育館 (可搬型MP)	田村市 常業行政局 (サーベイメータ)	川内村 川内村役場 (可搬型MP)
福島第一原発からの方向 及び距離		西南西 約58km	北西 約39 km	南南西 約46 km	西 約40 km	西 約35km	西南西 約22 km
3月30日 (水)	0:00	0.34	7.72	0.67	0.50	0.37	0.56
	1:00	0.36	7.70	0.67	-	-	0.56
	2:00	0.33	7.68	0.68	-	-	0.56
	3:00	0.43	7.74	0.67	-	-	0.56
	4:00	0.43	7.71	0.67	-	-	0.56
	5:00	0.34	7.71	0.67	-	-	0.56
	6:00	0.46	7.67	0.67	0.49	0.36	0.56
	7:00	0.41	7.55	0.66	0.49	0.35	0.56
	8:00	0.34	7.96	0.66	0.48	0.36	0.55
	9:00	0.33	8.28	0.66	0.46	0.38	0.56
	10:00	0.35	8.03	0.65	0.46	0.37	0.55
	11:00	0.34	7.91	0.64	0.48	0.33	0.54
	12:00	0.38	7.86	0.64	0.48	0.37	0.53
	13:00	0.22	8.35	0.62	0.50	0.37	0.56
	14:00	0.25	8.15	0.62	0.48	0.38	0.56
	15:00	0.26	7.85	0.61	0.47	0.41	0.54
	16:00	0.19	7.86	0.61	0.51	0.35	0.55
	17:00	0.29	7.80	0.61	0.49	0.37	0.55
	18:00	0.30	7.69	0.62	0.51	0.37	0.55
	19:00	0.22	7.73	0.62	0.50	0.38	0.55
	20:00	0.29	7.60	0.62	0.48	0.36	0.54
	21:00	0.31	7.52	0.62	0.49	0.36	0.55
	22:00	0.33	7.57	0.62	0.49	0.35	0.54
23:00	0.33	7.49	0.61	0.49	0.36	0.54	
3月31日 (木)	0:00	0.38	7.49	0.62	0.49	0.36	0.53
	1:00	0.35	7.52	0.64	-	-	0.54
	2:00	0.36	7.46	0.62	-	-	0.54
	3:00	0.26	7.45	0.62	-	-	0.54
	4:00	0.21	7.42	0.62	-	-	0.54
	5:00	0.15	7.36	0.61	-	-	0.53
	6:00	0.34	7.31	0.60	0.49	0.36	0.53
	7:00	0.22	7.39	0.61	0.47	0.37	0.53
	8:00	0.21	7.44	0.60	0.49	0.37	0.54
	9:00	0.33	7.49	0.59	0.44	0.36	0.54
	10:00	0.56	7.56	0.59	0.40	0.37	0.53
	11:00	0.22	7.57	0.58	0.41	0.35	0.52
	12:00	0.28	7.48	0.58	0.42	0.36	0.53
	13:00	0.21	7.66	0.58	0.39	0.36	0.52
	14:00	0.38	7.43	0.58	0.41	0.36	0.52
	15:00	0.43	7.66	0.57	0.38	0.36	0.53
	16:00	0.24	7.55	0.57	0.40	0.35	0.52
	17:00	0.51	7.46	0.56	0.40	0.35	0.51
	18:00	0.51	7.24	0.57	0.40	0.34	0.52
	19:00	0.41	7.27	0.57	0.40	0.33	0.51
	20:00	0.46	7.22	0.58	0.43	0.34	0.52
	21:00	0.42	7.13	0.58	0.43	0.33	0.53
	22:00	0.42	7.10	0.58	0.42	0.33	0.51
23:00	0.40	7.06	0.58	0.42	0.36	0.51	

モニタリング3  
(20km～50km圏)

20km～50km圏付近環境放射能測定結果(暫定値)

福島県災害対策本部  
平成23年4月1日～4月30日  
単位:  $\mu\text{Gy/h} = \mu\text{Sv/h}$

月日	測定時刻	玉川村 福島空港 (サーベイメータ)	飯館村 飯館村役場 (可搬型MP)	飯館村 長泥コミュニ ティセンター (可搬型MP)	いわき市 中央台北 小学校 (可搬型MP)	いわき市 中央台南 小学校 (可搬型MP)	いわき市 川前支所 (可搬型MP)	田村市 総合体育館 (可搬型MP)	田村市 田村市役所 (サーベイメータ)	田村市 常葉行政局 (4月8日15時 までサーベイ メータ、16時 から可搬型 MP)	川内村 川内村役場 (可搬型MP)	川俣町 山木屋郵便局 (可搬型MP)	葛尾村 柏原地区 (可搬型MP)	浪江町 津島支所 (可搬型MP)
福島第一原発からの方向 及び距離		西南西 約58km	北西 約39 km	北西 約39 km	南南西 約46 km	南南西 約48 km	南西 約35 km	西 約40 km	西 約41 km	西 約35km	西南西 約22 km	西北西 約39 km	西北西 約23 km	西北西 約39 km
4月1日 (金)	0:00	0.46	7.07	—	0.57	—	—	0.43	—	0.32	0.51	—	—	—
	1:00	0.38	7.04	—	0.58	—	—	—	—	—	0.51	—	—	—
	2:00	0.40	7.00	—	0.58	—	—	—	—	—	0.51	—	—	—
	3:00	0.41	6.99	—	0.57	—	—	—	—	—	0.51	—	—	—
	4:00	0.45	6.97	—	0.57	—	—	—	—	—	0.51	—	—	—
	5:00	0.39	6.94	—	0.57	—	—	—	—	—	0.51	—	—	—
	6:00	0.26	6.91	—	0.57	—	—	0.42	—	0.35	0.51	—	—	—
	7:00	0.43	7.19	—	0.57	—	—	0.43	—	0.33	0.51	—	—	—
	8:00	0.36	7.49	—	0.57	—	—	0.40	—	0.34	0.50	—	—	—
	9:00	0.29	7.39	—	0.56	—	—	0.36	—	0.34	0.50	—	—	—
	10:00	0.42	7.37	—	0.56	—	—	0.35	—	0.34	0.51	—	—	—
	11:00	0.34	7.47	—	0.55	—	—	0.38	—	0.34	0.49	—	—	—
	12:00	0.38	7.54	—	0.52	—	—	0.40	—	0.34	0.48	—	—	—
	13:00	0.41	7.43	—	0.54	—	—	0.38	—	0.34	0.48	—	—	—
	14:00	0.26	7.38	—	0.53	—	—	0.37	—	0.33	0.48	—	—	—
	15:00	0.21	7.42	—	0.52	—	—	0.36	—	0.37	0.47	—	—	—
	16:00	0.29	7.37	—	0.52	—	—	0.40	—	0.36	0.46	—	—	—
	17:00	0.31	7.17	—	0.52	—	—	0.40	—	0.35	0.46	—	—	—
	18:00	0.22	7.16	—	0.53	—	—	0.41	—	0.37	0.48	—	—	—
	19:00	0.36	7.16	—	—	—	—	0.42	—	0.38	0.49	—	—	—
20:00	0.29	7.13	—	—	—	—	0.40	—	0.37	0.49	—	—	—	
21:00	0.24	7.06	—	—	—	—	0.42	—	0.38	0.49	—	—	—	
22:00	0.22	7.11	—	—	—	—	0.40	—	0.39	0.49	—	—	—	
23:00	0.22	7.07	—	—	—	—	0.41	—	0.36	0.49	—	—	—	

月日	測定時刻	玉川村 福島空港 (サーベイメータ)	飯館村 飯館村役場 (可搬型MP)	飯館村 長泥コミュニ ティセンター (可搬型MP)	いわき市 中央台北 小学校 (可搬型MP)	いわき市 中央台南 小学校 (可搬型MP)	いわき市 川前支所 (可搬型MP)	田村市 総合体育館 (可搬型MP)	田村市 田村市役所 (サーベイメータ)	田村市 常葉行政局 (4月8日15時 までサーベイ メータ、16時 から可搬型 MP)	川内村 川内村役場 (可搬型MP)	川俣町 山木屋郵便局 (可搬型MP)	葛尾村 柏原地区 (可搬型MP)	浪江町 津島支所 (可搬型MP)
福島第一原発からの方向 及び距離		西南西 約58km	北西 約39 km	北西 約39 km	南南西 約46 km	南南西 約48 km	南西 約35 km	西 約40 km	西 約41 km	西 約35km	西南西 約22 km	西北西 約39 km	西北西 約23 km	西北西 約39 km
4月2日 (土)	0:00	0.28	7.05	—	—	—	—	0.42	—	0.36	0.49	—	—	—
	1:00	—	6.96	—	—	—	—	—	—	—	0.49	—	—	—
	2:00	0.31	6.93	—	—	—	—	—	—	—	0.50	—	—	—
	3:00	0.32	6.97	—	—	—	—	—	—	—	0.49	—	—	—
	4:00	0.32	6.90	—	—	—	—	—	—	—	0.48	—	—	—
	5:00	0.33	6.79	—	—	—	—	—	—	—	0.48	—	—	—
	6:00	0.29	6.78	—	—	—	—	0.45	—	0.35	0.48	—	—	—
	7:00	0.28	6.93	—	—	—	—	0.40	—	0.34	0.49	—	—	—
	8:00	0.33	6.99	—	—	—	—	0.40	—	0.34	0.48	—	—	—
	9:00	0.33	7.12	—	—	—	—	0.39	—	0.36	0.48	—	—	—
	10:00	0.38	7.06	—	—	—	—	0.40	—	0.34	0.48	—	—	—
	11:00	0.36	6.92	—	—	—	—	0.41	—	0.34	0.48	—	—	—
	12:00	0.37	7.05	—	—	—	—	0.39	—	0.36	0.47	—	—	—
	13:00	0.39	7.05	—	—	—	—	0.40	—	0.35	0.47	—	—	—
	14:00	0.38	7.13	—	—	—	—	0.41	—	0.34	0.47	—	—	—
	15:00	0.42	7.03	—	—	—	—	0.40	—	0.37	0.47	—	—	—
	16:00	0.36	6.97	—	—	—	—	0.40	—	0.36	0.47	—	—	—
17:00	0.34	6.92	—	—	—	—	0.42	—	0.34	0.47	—	—	—	
18:00	0.28	6.72	—	0.50	—	—	0.41	—	0.36	0.47	—	—	—	
19:00	0.31	6.65	—	0.50	—	—	0.42	—	0.36	0.48	—	—	—	
20:00	0.47	6.64	—	0.50	—	—	0.42	—	0.36	0.48	—	—	—	
21:00	0.36	6.53	—	0.50	—	—	0.40	—	0.38	0.47	—	—	—	
22:00	0.36	6.55	—	0.50	—	—	0.41	—	0.41	0.46	—	—	—	
23:00	0.25	6.44	—	0.50	—	—	0.41	—	0.40	0.46	—	—	—	



月日	測定時刻	玉川村 福島空港 (サーベイメータ)	飯館村 飯館村役場 (可搬型MP)	飯館村 長泥コミュニ ティセンター (可搬型MP)	いわき市 中央台北 小学校 (可搬型MP)	いわき市 中央台南 小学校 (可搬型MP)	いわき市 川前支所 (可搬型MP)	田村市 総合体育館 (可搬型MP)	田村市 田村市役所 (サーベイメータ)	田村市 常業行政局 (4月8日15時 までサーベイ メータ、16時 から可搬型 MP)	川内村 川内村役場 (可搬型MP)	川俣町 山木屋郵便局 (可搬型MP)	葛尾村 柏原地区 (可搬型MP)	浪江町 津島支所 (可搬型MP)
福島第一原発からの方向 及び距離		西南西 約58km	北西 約39 km	北西 約39 km	南南西 約46 km	南南西 約48 km	南西 約35 km	西 約40 km	西 約41 km	西 約35km	西南西 約22 km	西北西 約39 km	西北西 約23 km	西北西 約39 km
4月3日 (日)	0:00	0.35	6.51	—	0.50	—	—	0.41	—	0.39	0.46	—	—	—
	1:00	0.47	6.47	—	0.50	—	—	—	—	—	0.45	—	—	—
	2:00	0.52	6.43	—	0.50	—	—	—	—	—	0.45	—	—	—
	3:00	0.42	6.43	—	0.50	—	—	—	—	—	0.46	—	—	—
	4:00	0.39	6.42	—	0.50	—	—	—	—	—	0.45	—	—	—
	5:00	0.32	6.32	—	0.50	—	—	—	—	—	0.45	—	—	—
	6:00	0.40	6.31	—	0.50	—	—	0.42	—	0.36	0.46	—	—	—
	7:00	0.47	6.30	—	0.49	—	—	0.41	—	0.37	0.45	—	—	—
	8:00	0.41	6.44	—	0.49	—	—	0.39	—	0.37	0.45	—	—	—
	9:00	0.30	6.67	—	0.49	—	—	0.39	—	0.37	0.46	—	—	—
	10:00	0.29	6.77	—	0.48	—	—	0.36	—	0.31	0.45	—	—	—
	11:00	0.26	6.80	—	0.48	—	—	0.34	—	0.33	0.44	—	—	—
	12:00	0.25	6.75	—	0.47	—	—	0.37	—	0.35	0.47	—	—	—
	13:00	0.23	6.68	—	0.47	—	—	0.37	—	0.30	0.46	—	—	—
	14:00	0.24	6.65	—	0.47	—	—	0.37	—	0.32	0.46	—	—	—
	15:00	0.18	6.65	—	0.47	—	—	0.37	—	0.33	0.46	—	—	—
	16:00	0.25	6.60	—	0.46	—	—	0.37	—	0.30	0.46	—	—	—
	17:00	0.22	6.59	—	0.46	—	—	0.37	—	0.32	0.46	—	—	—
	18:00	0.32	6.32	—	0.46	—	—	0.38	—	0.31	0.47	—	—	—
19:00	0.36	6.12	—	0.47	—	—	0.38	—	0.31	0.47	—	—	—	
20:00	0.33	6.17	—	0.48	—	—	0.39	—	0.29	0.47	—	—	—	
21:00	0.38	6.21	—	0.48	—	—	0.38	—	0.31	0.46	—	—	—	
22:00	0.32	6.19	—	0.48	—	—	0.38	—	0.31	0.45	—	—	—	
23:00	0.28	6.19	—	0.48	—	—	0.38	—	0.30	0.45	—	—	—	

月 日	測定時刻	玉川村 福島空港 (サーベイメータ)	飯館村 飯館村役場 (可搬型MP)	飯館村 長泥コミュニ ティセンター (可搬型MP)	いわき市 中央台北 小学校 (可搬型MP)	いわき市 中央台南 小学校 (可搬型MP)	いわき市 川前支所 (可搬型MP)	田村市 総合体育館 (可搬型MP)	田村市 田村市役所 (サーベイメータ)	田村市 常業行政局 (4月8日15時 までサーベイ メータ、16時 から可搬型 MP)	川内村 川内村役場 (可搬型MP)	川俣町 山木屋郵便局 (可搬型MP)	葛尾村 柏原地区 (可搬型MP)	浪江町 津島支所 (可搬型MP)
福島第一原発からの方向 及び距離		西南西 約58km	北西 約39 km	北西 約39 km	南南西 約46 km	南南西 約48 km	南西 約35 km	西 約40 km	西 約41 km	西 約35km	西南西 約22 km	西北西 約39 km	西北西 約23 km	西北西 約39 km
4月4日 (月)	0:00	0.35	6.16	—	0.48	—	—	0.38	—	0.29	0.45	—	—	—
	1:00	0.30	6.16	—	0.48	—	—	—	—	—	0.45	—	—	—
	2:00	0.43	6.12	—	0.47	—	—	—	—	—	0.46	—	—	—
	3:00	0.34	6.08	—	0.48	—	—	—	—	—	0.45	—	—	—
	4:00	0.33	6.10	—	0.47	—	—	—	—	—	0.45	—	—	—
	5:00	0.37	6.08	—	0.47	—	—	—	—	—	0.46	—	—	—
	6:00	0.42	6.06	—	0.47	—	—	0.36	—	0.29	0.45	—	—	—
	7:00	0.39	6.24	—	0.47	—	—	0.37	—	0.32	0.44	—	—	—
	8:00	0.39	6.33	—	0.47	—	—	0.37	—	0.31	0.45	—	—	—
	9:00	0.19	6.44	—	0.46	—	—	0.34	—	0.32	0.45	—	—	—
	10:00	0.28	6.53	—	0.46	—	—	0.34	—	0.29	0.45	—	—	—
	11:00	0.24	6.46	—	0.45	—	—	0.33	—	0.33	0.45	—	—	—
	12:00	0.26	6.50	—	0.45	—	—	0.31	—	0.32	0.45	—	—	—
	13:00	0.23	6.37	—	0.45	—	—	0.31	—	0.32	0.46	—	—	—
	14:00	0.16	6.24	—	0.44	—	—	0.31	—	0.34	0.46	—	—	—
	15:00	0.23	6.41	—	0.44	—	—	0.32	—	0.30	0.46	—	—	—
	16:00	0.26	6.44	—	0.44	—	—	0.32	—	0.32	0.46	—	—	—
	17:00	0.32	6.34	—	0.43	—	—	0.31	—	0.33	0.45	—	—	—
	18:00	0.33	6.19	—	0.44	—	—	0.32	—	0.28	0.46	—	—	—
	19:00	0.31	6.12	—	0.44	—	—	0.31	—	0.28	0.46	—	—	—
20:00	0.54	6.00	—	0.45	—	—	0.33	—	0.28	0.45	—	—	—	
21:00	0.39	6.03	—	0.46	—	—	0.32	—	0.29	0.45	—	—	—	
22:00	0.33	6.02	—	0.45	—	—	0.35	—	0.28	0.45	—	—	—	
23:00	0.36	6.01	—	0.45	—	—	0.35	—	0.29	0.45	—	—	—	

月日	測定時刻	玉川村 福島空港 (サーベイメータ)	飯館村 飯館村役場 (可搬型MP)	飯館村 長泥コミュニ ティセンター (可搬型MP)	いわき市 中央台北 小学校 (可搬型MP)	いわき市 中央台南 小学校 (可搬型MP)	いわき市 川前支所 (可搬型MP)	田村市 総合体育館 (可搬型MP)	田村市 田村市役所 (サーベイメータ)	田村市 常葉行政局 (4月8日15時 までサーベ イメータ、16時 から可搬型 MP)	川内村 川内村役場 (可搬型MP)	川俣町 山木屋郵便局 (可搬型MP)	葛尾村 柏原地区 (可搬型MP)	浪江町 津島支所 (可搬型MP)
福島第一原発からの方向 及び距離		西南西 約58km	北西 約39 km	北西 約39 km	南南西 約46 km	南南西 約48 km	南西 約35 km	西 約40 km	西 約41 km	西 約35km	西南西 約22 km	西北西 約39 km	西北西 約23 km	西北西 約39 km
4月5日 (火)	0:00	0.42	5.98	—	0.45	—	—	0.35	—	0.28	0.45	—	—	—
	1:00	0.42	5.98	—	0.45	—	—	—	—	—	0.45	—	—	—
	2:00	0.28	5.97	—	0.45	—	—	—	—	—	0.45	—	—	—
	3:00	0.27	6.00	—	0.45	—	—	—	—	—	0.45	—	—	—
	4:00	0.25	5.93	—	0.44	—	—	—	—	—	0.45	—	—	—
	5:00	0.25	5.95	—	0.44	—	—	—	—	—	0.44	—	—	—
	6:00	0.29	5.93	—	0.44	—	—	0.36	—	0.30	0.44	—	—	—
	7:00	0.31	6.14	—	0.44	—	—	0.36	—	0.31	0.45	—	—	—
	8:00	0.21	6.29	—	0.44	—	—	0.30	—	0.31	0.44	—	—	—
	9:00	0.25	6.36	—	0.44	—	—	0.33	—	0.31	0.43	—	—	—
	10:00	0.26	6.29	—	0.43	—	—	0.33	—	0.31	0.44	—	—	—
	11:00	0.25	6.31	—	0.42	—	—	0.31	—	0.32	0.44	—	—	—
	12:00	0.30	6.38	—	0.42	—	—	0.31	—	0.31	0.43	—	—	—
	13:00	0.36	6.45	—	0.42	—	—	0.31	—	0.31	0.42	—	—	—
	14:00	0.25	6.09	—	0.41	—	—	0.31	—	0.31	0.41	—	—	—
	15:00	0.26	6.14	—	0.40	—	—	0.33	—	0.30	0.41	—	—	—
	16:00	0.24	6.40	—	0.40	—	—	0.31	—	0.34	0.41	—	—	—
	17:00	0.28	6.25	—	0.40	—	—	0.33	—	0.34	0.41	—	—	—
	18:00	0.21	6.11	—	0.40	—	—	0.33	—	0.34	0.42	—	—	—
	19:00	0.30	6.05	—	0.41	—	—	0.35	—	0.31	0.43	—	—	—
20:00	0.33	6.04	—	0.42	—	—	0.34	—	0.29	0.44	—	—	—	
21:00	0.28	6.01	—	0.42	—	—	0.35	—	0.30	0.44	—	—	—	
22:00	0.32	6.03	—	0.42	—	—	0.34	—	0.29	0.44	—	—	—	
23:00	0.39	6.00	—	0.42	—	—	0.35	—	0.30	0.43	—	—	—	

月日	測定時刻	玉川村 福島空港 (サーベイメータ)	飯館村 飯館村役場 (可搬型MP)	飯館村 長泥コミュニ ティセンター (可搬型MP)	いわき市 中央台北 小学校 (可搬型MP)	いわき市 中央台南 小学校 (可搬型MP)	いわき市 川前支所 (可搬型MP)	田村市 総合体育館 (可搬型MP)	田村市 田村市役所 (サーベイメータ)	田村市 常業行政局 (4月8日15時 までサーベイ メータ、16時 から可搬型 MP)	川内村 川内村役場 (可搬型MP)	川俣町 山木屋郵便局 (可搬型MP)	葛尾村 柏原地区 (可搬型MP)	浪江町 津島支所 (可搬型MP)
福島第一原発からの方向 及び距離		西南西 約58km	北西 約39 km	北西 約39 km	南南西 約46 km	南南西 約48 km	南西 約35 km	西 約40 km	西 約41 km	西 約35km	西南西 約22 km	西北西 約39 km	西北西 約23 km	西北西 約39 km
4月6日 (水)	0:00	0.32	5.97	—	0.42	—	—	0.34	—	0.30	0.43	—	—	—
	1:00	0.32	5.91	—	0.42	—	—	—	—	—	0.43	—	—	—
	2:00	0.33	5.87	—	0.42	—	—	—	—	—	0.43	—	—	—
	3:00	0.35	5.83	—	0.42	—	—	—	—	—	0.43	—	—	—
	4:00	0.34	5.73	—	0.42	—	—	—	—	—	0.43	—	—	—
	5:00	0.31	5.80	—	0.42	—	—	—	—	—	0.44	—	—	—
	6:00	0.35	5.76	—	0.42	—	—	0.34	—	0.30	0.44	—	—	—
	7:00	0.30	6.08	—	0.41	—	—	0.34	—	0.29	0.44	—	—	—
	8:00	0.24	6.29	—	—	—	—	0.34	—	0.29	0.40	—	—	—
	9:00	0.34	6.28	—	—	—	—	0.34	—	0.31	0.40	—	—	—
	10:00	0.33	6.29	—	0.38	—	—	0.31	—	0.30	0.41	—	—	—
	11:00	0.36	6.38	—	0.37	—	—	0.31	—	0.31	0.40	—	—	—
	12:00	0.36	6.44	—	0.37	—	—	0.31	—	0.31	0.38	—	—	—
	13:00	0.42	6.41	—	0.37	—	—	0.32	—	0.29	0.39	—	—	—
	14:00	0.34	6.34	—	0.38	—	—	0.30	—	0.31	0.39	—	—	—
	15:00	0.30	6.39	—	0.37	—	—	0.31	—	0.31	0.38	—	—	—
	16:00	0.29	6.29	—	0.36	—	—	0.29	—	0.33	0.38	—	—	—
17:00	0.36	6.23	—	0.36	—	—	0.30	—	0.27	0.38	—	—	—	
18:00	0.25	5.94	—	0.36	—	—	0.31	—	0.28	0.38	—	—	—	
19:00	0.28	5.98	—	0.39	—	—	0.31	—	0.30	0.40	—	—	—	
20:00	0.20	5.96	—	—	—	—	0.31	—	0.26	0.41	—	—	—	
21:00	0.21	5.90	—	—	—	—	0.31	—	0.27	0.41	—	—	—	
22:00	0.30	5.81	—	—	—	—	0.30	—	0.28	0.41	—	—	—	
23:00	0.20	5.77	—	0.40	—	—	0.31	—	0.29	0.41	—	—	—	

月 日	測定時刻	玉川村 福島空港 (サーベイメータ)	飯館村 飯館村役場 (可搬型MP)	飯館村 長泥コミュニ ティセンター (可搬型MP)	いわき市 中央台北 小学校 (可搬型MP)	いわき市 中央台南 小学校 (可搬型MP)	いわき市 川前支所 (可搬型MP)	田村市 総合体育館 (可搬型MP)	田村市 田村市役所 (サーベイメータ)	田村市 常業行政局 (4月8日15時 までサーベイ メータ、16時 から可搬型 MP)	川内村 川内村役場 (可搬型MP)	川俣町 山木屋郵便局 (可搬型MP)	葛尾村 柏原地区 (可搬型MP)	浪江町 津島支所 (可搬型MP)
福島第一原発からの方向 及び距離		西南西 約58km	北西 約39 km	北西 約39' km	南南西 約46 km	南南西 約48 km	南西 約35 km	西 約40 km	西 約41 km	西 約35km	西南西 約22 km	西北西 約39 km	西北西 約23 km	西北西 約39 km
4月7日 (木)	0:00	0.24	5.66	—	0.40	—	—	0.30	—	0.28	0.41	—	—	—
	1:00	0.23	5.70	—	0.39	—	—	—	—	—	0.40	—	—	—
	2:00	0.33	5.80	—	—	—	—	—	—	—	0.40	—	—	—
	3:00	0.32	5.83	—	—	—	—	—	—	—	0.40	—	—	—
	4:00	0.47	5.76	—	—	—	—	—	—	—	0.40	—	—	—
	5:00	0.39	5.72	—	—	—	—	—	—	—	0.40	—	—	—
	6:00	0.45	5.70	—	—	—	—	0.31	—	0.31	0.40	—	—	—
	7:00	0.38	5.90	—	—	—	—	0.31	—	0.32	0.39	—	—	—
	8:00	0.30	6.13	—	—	—	—	0.35	—	0.29	0.41	—	—	—
	9:00	0.41	6.13	—	—	—	—	0.33	—	0.33	0.39	—	—	—
	10:00	0.33	6.11	—	—	—	—	0.32	—	0.28	0.39	—	—	—
	11:00	0.25	6.21	—	—	—	—	0.29	—	0.32	0.38	—	—	—
	12:00	0.18	6.24	—	—	—	—	0.30	—	0.29	0.37	—	—	—
	13:00	0.24	6.12	—	—	—	—	0.32	—	0.32	0.37	—	—	—
	14:00	0.33	6.03	—	—	—	—	0.31	—	0.30	0.37	—	—	—
	15:00	0.32	6.16	—	—	—	—	0.31	—	0.33	0.38	—	—	—
	16:00	0.33	6.20	—	—	—	—	0.31	—	0.30	0.38	—	—	—
	17:00	0.20	6.06	—	—	—	—	0.31	—	0.32	0.39	—	—	—
	18:00	0.27	5.95	—	—	—	—	0.31	—	0.29	0.40	—	—	—
	19:00	0.35	5.94	—	—	—	—	0.31	—	0.31	0.40	—	—	—
20:00	0.27	5.96	—	—	—	—	0.31	—	0.30	0.41	—	—	—	
21:00	0.32	5.94	—	—	—	—	0.31	—	0.29	0.41	—	—	—	
22:00	0.27	5.89	—	—	—	—	0.31	—	0.31	0.41	—	—	—	
23:00	0.24	5.85	—	—	—	—	0.31	—	0.31	0.41	—	—	—	

月 日	測定時刻	玉川村 福島空港 (サーベイメータ)	飯館村 飯館村役場 (可搬型MP)	飯館村 長泥コミュニ ティセンター (可搬型MP)	いわき市 中央台北 小学校 (可搬型MP)	いわき市 中央台南 小学校 (可搬型MP)	いわき市 川前支所 (可搬型MP)	田村市 総合体育館 (可搬型MP)	田村市 田村市役所 (サーベイメータ)	田村市 常業行政局 (4月8日15時 までサーベイ メータ、16時 から可搬型 MP)	川内村 川内村役場 (可搬型MP)	川俣町 山木屋郵便局 (可搬型MP)	葛尾村 柏原地区 (可搬型MP)	浪江町 津島支所 (可搬型MP)
福島第一原発からの方向 及び距離		西南西 約58km	北西 約39 km	北西 約39 km	南南西 約46 km	南南西 約48 km	南西 約35 km	西 約40 km	西 約41 km	西 約35km	西南西 約22 km	西北西 約39 km	西北西 約23 km	西北西 約39 km
4月8日 (金)	0:00	0.26	5.82	—	—	—	—	0.32	—	0.31	0.40	—	—	—
	1:00	0.33	5.89	—	—	—	—	—	—	—	0.40	—	—	—
	2:00	0.27	5.81	—	—	—	—	—	—	—	0.40	—	—	—
	3:00	0.33	5.88	—	—	—	—	—	—	—	0.40	—	—	—
	4:00	0.24	5.83	—	—	—	—	—	—	—	0.40	—	—	—
	5:00	0.27	5.80	—	—	—	—	—	—	—	0.40	—	—	—
	6:00	0.21	5.89	—	—	—	—	0.32	—	0.31	0.40	—	—	—
	7:00	0.21	5.90	—	—	—	—	0.32	—	0.31	0.40	—	—	—
	8:00	0.18	5.95	—	—	—	—	0.33	—	0.30	0.40	—	—	—
	9:00	0.15	5.91	—	—	—	—	0.31	—	0.32	0.40	—	—	—
	10:00	0.17	5.89	—	—	—	—	0.29	—	0.31	0.39	—	—	—
	11:00	0.21	5.90	—	0.36	—	—	0.29	—	0.30	0.38	—	—	—
	12:00	0.33	5.94	—	0.36	—	—	0.30	—	0.31	0.38	—	—	—
	13:00	0.46	6.03	—	0.35	—	—	0.33	—	0.30	0.39	—	—	—
	14:00	0.27	5.87	—	0.35	—	—	0.31	—	0.30	0.38	—	—	—
	15:00	0.29	5.93	—	0.35	—	—	0.28	—	0.31	0.38	—	—	—
	16:00	0.30	6.02	—	0.35	—	—	—	0.26	0.21	0.38	—	—	—
	17:00	0.24	5.85	—	0.36	—	—	—	0.26	0.24	0.39	—	—	—
	18:00	0.37	5.79	—	0.36	—	—	—	0.24	0.24	0.40	—	—	—
	19:00	0.32	5.78	—	0.36	—	—	—	0.24	0.24	0.40	—	—	—
20:00	0.34	5.84	—	0.36	—	—	—	0.24	0.23	0.41	—	—	—	
21:00	0.33	5.84	—	0.36	—	—	—	0.24	0.24	0.41	—	—	—	
22:00	0.42	5.82	—	0.36	—	—	—	0.26	0.25	0.41	—	—	—	
23:00	0.31	5.83	—	0.35	—	—	—	0.24	0.24	0.41	—	—	—	

月日	測定時刻	玉川村 福島空港 (サーベイメータ)	飯館村 飯館村役場 (可搬型MP)	飯館村 長泥コミュニ ティセンター (可搬型MP)	いわき市 中央台北 小学校 (可搬型MP)	いわき市 中央台南 小学校 (可搬型MP)	いわき市 川前支所 (可搬型MP)	田村市 総合体育館 (可搬型MP)	田村市 田村市役所 (サーベイメータ)	田村市 常葉行政局 (4月8日15時 までサーベイ メータ、16時 から可搬型 MP)	川内村 川内村役場 (可搬型MP)	川俣町 山木屋郵便局 (可搬型MP)	葛尾村 柏原地区 (可搬型MP)	浪江町 津島支所 (可搬型MP)
福島第一原発からの方向 及び距離		西南西 約58km	北西 約39 km	北西 約39 km	南南西 約46 km	南南西 約48 km	南西 約35 km	西 約40 km	西 約41 km	西 約35km	西南西 約22 km	西北西 約39 km	西北西 約23 km	西北西 約39 km
4月9日 (土)	0:00	0.34	5.76	—	0.36	—	—	—	0.25	0.24	0.40	—	—	—
	1:00	0.40	5.72	—	0.36	—	—	—	—	—	0.40	—	—	—
	2:00	0.19	5.73	—	0.36	—	—	—	—	—	0.40	—	—	—
	3:00	0.17	5.72	—	0.36	—	—	—	—	—	0.40	—	—	—
	4:00	0.17	5.68	—	0.35	—	—	—	—	—	0.40	—	—	—
	5:00	0.22	5.69	—	0.36	—	—	—	—	—	0.40	—	—	—
	6:00	0.18	5.65	—	0.36	—	—	—	0.19	0.24	0.40	—	—	—
	7:00	0.30	5.61	—	0.35	—	—	—	0.26	0.25	0.40	—	—	—
	8:00	0.22	5.55	—	0.35	—	—	—	0.25	0.25	0.40	—	—	—
	9:00	0.18	5.51	—	0.35	—	—	—	0.25	0.23	0.40	—	—	—
	10:00	0.33	5.49	—	0.35	—	—	—	0.26	0.25	0.39	—	—	—
	11:00	0.32	5.57	—	0.35	—	—	—	0.25	0.25	0.38	—	—	—
	12:00	0.32	5.57	—	0.34	—	—	—	0.25	0.25	0.38	—	—	—
	13:00	0.34	5.58	—	0.34	—	—	—	0.22	0.24	0.39	—	—	—
	14:00	0.30	5.50	—	0.34	—	—	—	0.25	0.24	0.38	—	—	—
	15:00	0.36	5.61	—	0.34	—	—	—	0.26	0.25	0.38	—	—	—
	16:00	0.30	5.60	—	0.35	—	—	—	0.25	0.24	0.38	—	—	—
	17:00	0.29	5.50	—	0.34	—	—	—	0.25	0.24	0.38	—	—	—
	18:00	0.32	5.52	—	0.34	—	—	—	0.23	0.24	0.38	—	—	—
19:00	0.27	5.53	—	0.32	—	—	—	0.23	0.22	0.38	—	—	—	
20:00	0.23	5.51	—	0.34	—	—	—	0.22	0.23	0.38	—	—	—	
21:00	0.33	5.49	—	0.35	—	—	—	0.23	0.24	0.38	—	—	—	
22:00	0.33	5.48	—	0.35	—	—	—	0.21	0.24	0.38	—	—	—	
23:00	0.28	5.46	—	0.37	—	—	—	0.22	0.23	0.38	—	—	—	

月 日	測定時刻	玉川村 福島空港 (サーベイメータ)	飯館村 飯館村役場 (可搬型MP)	飯館村 長泥コミュニ ティセンター (可搬型MP)	いわき市 中央台北 小学校 (可搬型MP)	いわき市 中央台南 小学校 (可搬型MP)	いわき市 川前支所 (可搬型MP)	田村市 総合体育館 (可搬型MP)	田村市 田村市役所 (サーベイメータ)	田村市 常葉行政局 (4月8日15時 までサーベ イメータ、16時 から可搬型 MP)	川内村 川内村役場 (可搬型MP)	川俣町 山木屋郵便局 (可搬型MP)	葛尾村 柏原地区 (可搬型MP)	浪江町 津島支所 (可搬型MP)
福島第一原発からの方向 及び距離		西南西 約58km	北西 約39 km	北西 約39 km	南南西 約46 km	南南西 約48 km	南西 約35 km	西 約40 km	西 約41 km	西 約35km	西南西 約22 km	西北西 約39 km	西北西 約23 km	西北西 約39 km
4月10日 (日)	0:00	0.44	5.44	—	0.37	—	—	—	0.23	0.25	0.38	—	—	—
	1:00	0.33	5.41	—	0.35	—	—	—	—	—	0.38	—	—	—
	2:00	0.33	5.39	—	0.35	—	—	—	—	—	0.39	—	—	—
	3:00	0.30	5.33	—	0.35	—	—	—	—	—	0.39	—	—	—
	4:00	0.33	5.29	—	0.35	—	—	—	—	—	0.39	—	—	—
	5:00	0.36	5.24	—	0.35	—	—	—	—	—	0.39	—	—	—
	6:00	0.37	5.25	—	0.36	—	—	—	0.23	0.24	0.38	—	—	—
	7:00	0.27	5.58	—	0.35	—	—	—	0.23	0.25	0.38	—	—	—
	8:00	0.36	5.65	—	0.35	—	—	—	0.21	0.23	0.39	—	—	—
	9:00	0.29	5.57	—	0.35	—	—	—	0.25	0.23	0.38	—	—	—
	10:00	0.33	5.58	—	0.35	—	—	—	0.25	0.23	0.38	—	—	—
	11:00	0.40	5.64	—	0.34	—	—	—	0.24	0.24	0.38	—	—	—
	12:00	0.34	5.67	—	0.34	—	—	—	0.26	0.23	0.37	—	—	—
	13:00	0.32	5.64	—	0.34	—	—	—	0.24	0.24	0.36	—	—	—
	14:00	0.30	5.68	—	0.33	—	—	—	0.28	0.22	0.36	—	—	—
	15:00	0.35	5.63	—	0.33	—	—	—	0.24	0.24	0.36	—	—	—
	16:00	0.45	5.60	—	—	—	—	—	0.24	0.23	0.36	—	—	—
	17:00	0.30	5.48	—	—	—	—	—	0.24	0.23	0.35	—	—	—
	18:00	0.28	5.46	—	—	—	—	—	0.27	0.22	0.36	—	—	—
	19:00	0.24	5.42	—	—	0.32	—	—	0.25	0.24	0.37	—	—	—
20:00	0.21	5.40	—	—	0.32	—	—	0.26	0.24	0.37	—	—	—	
21:00	0.30	5.36	—	—	0.32	—	—	0.25	0.23	0.38	—	—	—	
22:00	0.41	5.33	—	—	0.32	—	—	0.26	0.23	0.37	—	—	—	
23:00	0.43	5.32	—	—	0.32	—	—	0.26	0.24	0.38	—	—	—	



月 日	測定時刻	玉川村 福島空港 (サーベイメータ)	飯館村 飯館村役場 (可搬型MP)	飯館村 長泥コミュニ ティセンター (可搬型MP)	いわき市 中央台北 小学校 (可搬型MP)	いわき市 中央台南 小学校 (可搬型MP)	いわき市 川前支所 (可搬型MP)	田村市 総合体育館 (可搬型MP)	田村市 田村市役所 (サーベイメータ)	田村市 常葉行政局 (4月8日15時 までサーベイ メータ、16時 から可搬型 MP)	川内村 川内村役場 (可搬型MP)	川俣町 山木屋郵便局 (可搬型MP)	葛尾村 柏原地区 (可搬型MP)	浪江町 津島支所 (可搬型MP)
福島第一原発からの方向 及び距離		西南西 約58km	北西 約39 km	北西 約39 km	南南西 約46 km	南南西 約48 km	南西 約35 km	西 約40 km	西 約41 km	西 約35km	西南西 約22 km	西北西 約39 km	西北西 約23 km	西北西 約39 km
4月11日 (月)	0:00	0.33	5.42	-	-	0.31	-	-	0.25	0.23	0.38	-	-	-
	1:00	0.43	5.38	-	-	0.32	-	-	-	-	0.38	-	-	-
	2:00	0.49	5.37	-	-	0.32	-	-	-	-	0.38	-	-	-
	3:00	0.24	5.33	-	-	0.32	-	-	-	-	0.38	-	-	-
	4:00	0.41	5.35	-	-	0.32	-	-	-	-	0.37	-	-	-
	5:00	0.50	5.33	-	-	0.32	-	-	-	-	0.37	-	-	-
	6:00	0.41	5.38	-	-	0.32	-	-	0.24	0.22	0.37	-	-	-
	7:00	0.29	5.42	-	-	0.32	-	-	0.27	0.24	0.37	-	-	-
	8:00	0.41	5.49	-	-	0.32	-	-	0.25	0.23	0.37	-	-	-
	9:00	0.32	5.47	-	-	0.32	-	-	0.23	0.24	0.36	-	-	-
	10:00	0.37	5.44	-	-	0.31	-	-	0.25	0.24	0.36	-	-	-
	11:00	0.24	5.19	-	-	0.31	-	-	0.25	0.25	0.35	-	-	-
	12:00	0.34	5.39	-	-	0.31	-	-	0.27	0.23	0.35	-	-	-
	13:00	0.26	5.39	-	-	0.31	-	-	0.25	0.24	0.35	-	-	-
	14:00	0.26	5.42	-	-	0.31	-	-	0.25	0.23	0.36	-	-	-
	15:00	0.31	5.40	-	-	0.30	-	-	0.28	0.23	0.37	-	-	-
	16:00	0.17	5.37	-	-	0.31	-	-	0.27	0.24	0.38	-	-	-
	17:00	0.13	5.28	-	-	0.31	-	-	0.24	0.26	0.38	-	-	-
	18:00	0.24	5.22	-	-	-	-	-	0.27	0.25	0.37	-	-	-
19:00	0.33	5.22	-	-	-	-	-	0.25	0.24	0.37	-	-	-	
20:00	0.36	5.12	-	-	-	-	-	0.26	0.23	0.37	-	-	-	
21:00	0.22	5.13	-	-	-	-	-	0.26	0.25	0.37	-	-	-	
22:00	0.32	5.10	-	-	-	-	-	0.25	0.25	0.37	-	-	-	
23:00	0.25	5.08	-	-	-	-	-	0.25	0.25	-	-	-	-	

月 日	測定時刻	玉川村 福島空港 (サーベイメータ)	飯館村 飯館村役場 (可搬型MP)	飯館村 長泥コミュニ ティセンター (可搬型MP)	いわき市 中央台北 小学校 (可搬型MP)	いわき市 中央台南 小学校 (可搬型MP)	いわき市 川前支所 (可搬型MP)	田村市 総合体育館 (可搬型MP)	田村市 田村市役所 (サーベイメータ)	田村市 常葉行政局 (4月8日15時 までサーベイ メータ、16時 から可搬型 MP)	川内村 川内村役場 (可搬型MP)	川俣町 山木屋郵便局 (可搬型MP)	葛尾村 柏原地区 (可搬型MP)	浪江町 津島支所 (可搬型MP)
福島第一原発からの方向 及び距離		西南西 約59km	北西 約39 km	北西 約39 km	南南西 約46 km	南南西 約48 km	南西 約35 km	西 約40 km	西 約41 km	西 約35km	西南西 約22 km	西北西 約39 km	西北西 約23 km	西北西 約39 km
4月12日 (火)	0:00	0.34	5.08	-	-	-	-	-	0.25	0.25	-	-	-	-
	1:00	0.26	5.05	-	-	-	-	-	-	-	-	-	-	-
	2:00	0.27	5.02	-	-	-	-	-	-	-	-	-	-	-
	3:00	0.30	4.97	-	-	-	-	-	-	-	-	-	-	-
	4:00	0.16	4.97	-	-	-	-	-	-	-	-	-	-	-
	5:00	0.27	4.96	-	-	-	-	-	-	-	-	-	-	-
	6:00	0.31	4.96	-	-	-	-	-	0.25	0.25	-	-	-	-
	7:00	0.37	5.19	-	-	-	-	-	0.26	0.25	-	-	-	-
	8:00	0.31	5.27	-	-	-	-	-	0.28	0.24	-	-	-	-
	9:00	0.28	5.29	-	-	-	-	-	0.23	0.25	-	-	-	-
	10:00	0.30	5.33	-	-	-	-	-	0.24	0.24	-	-	-	-
	11:00	0.36	5.29	-	-	-	-	-	0.27	0.24	-	-	-	-
	12:00	0.22	5.28	-	-	-	-	-	0.26	0.25	-	-	-	-
	13:00	0.36	5.18	-	-	-	-	-	0.24	0.24	-	-	-	-
	14:00	0.42	5.02	-	-	-	-	-	0.24	0.24	-	-	-	-
	15:00	0.25	5.21	-	-	-	-	-	0.23	0.24	-	-	-	-
	16:00	0.30	5.27	-	-	-	-	-	0.26	0.25	-	-	-	-
	17:00	0.37	5.22	-	-	0.29	-	-	0.25	0.24	-	-	-	-
	18:00	0.40	5.10	-	-	0.29	-	-	0.24	0.24	-	-	-	-
	19:00	0.36	5.07	-	-	0.29	-	-	0.24	0.24	-	-	-	-
20:00	0.35	5.01	-	-	0.29	-	-	0.23	0.24	-	-	-	-	
21:00	0.44	4.90	-	-	0.29	-	-	0.23	0.25	-	-	-	-	
22:00	0.37	4.95	-	-	0.29	-	-	0.24	0.25	0.36	-	-	-	
23:00	0.33	4.94	-	-	0.29	-	-	0.25	0.24	0.35	-	-	-	

月 日	測定時刻	玉川村 福島空港 (サーベイメータ)	飯館村 飯館村役場 (可搬型MP)	飯館村 長泥コミュニ ティセンター (可搬型MP)	いわき市 中央台北 小学校 (可搬型MP)	いわき市 中央台南 小学校 (可搬型MP)	いわき市 川前支所 (可搬型MP)	田村市 総合体育館 (可搬型MP)	田村市 田村市役所 (サーベイメータ)	田村市 常葉行政局 (4月8日15時 までサーベイ メータ、16時 から可搬型 MP)	川内村 川内村役場 (可搬型MP)	川俣町 山木屋郵便局 (可搬型MP)	葛尾村 柏原地区 (可搬型MP)	浪江町 津島支所 (可搬型MP)
福島第一原発からの方向 及び距離		西南西 約58km	北西 約39 km	北西 約39 km	南南西 約46 km	南南西 約48 km	南西 約35 km	西 約40 km	西 約41 km	西 約35km	西南西 約22 km	西北西 約39 km	西北西 約23 km	西北西 約39 km
4月13日 (水)	0:00	0.42	4.92	-	-	0.29	-	-	0.23	0.25	0.35	-	-	-
	1:00	0.33	4.99	-	-	0.29	-	-	-	-	0.35	-	-	-
	2:00	0.21	4.96	-	-	0.29	-	-	-	-	0.35	-	-	-
	3:00	0.24	4.93	-	-	0.30	-	-	-	-	0.35	-	-	-
	4:00	0.56	4.98	-	-	0.29	-	-	-	-	0.35	-	-	-
	5:00	0.28	4.97	-	-	0.29	-	-	-	-	0.35	-	-	-
	6:00	0.24	4.98	-	-	0.29	-	-	0.23	0.25	0.35	-	-	-
	7:00	0.28	5.14	-	-	0.29	-	-	0.24	0.24	0.35	-	-	-
	8:00	0.42	5.12	-	-	0.29	-	-	0.24	0.24	0.35	-	-	-
	9:00	0.32	5.29	-	-	0.29	-	-	0.27	0.24	0.35	-	-	-
	10:00	0.35	5.31	-	-	0.28	-	-	0.24	0.25	0.34	-	-	-
	11:00	0.31	5.31	-	-	0.28	-	-	0.24	0.24	0.33	-	-	-
	12:00	0.25	5.23	-	-	0.28	-	-	0.26	0.25	0.33	-	-	-
	13:00	0.26	5.21	-	-	0.27	-	-	0.27	0.24	0.32	-	-	-
	14:00	0.31	5.22	-	-	0.28	-	-	0.24	0.24	0.31	-	-	-
	15:00	0.38	5.24	-	-	0.27	-	-	0.27	0.24	0.32	-	-	-
	16:00	0.36	5.23	-	-	0.27	-	-	0.26	0.24	0.32	-	-	-
	17:00	0.33	5.23	-	-	0.28	-	-	0.25	0.24	0.31	-	-	-
	18:00	0.23	5.31	-	-	0.28	-	-	0.24	0.23	0.30	-	-	-
	19:00	0.38	5.16	-	-	0.27	-	-	0.24	0.24	0.33	-	-	-
20:00	0.33	5.15	-	-	0.28	-	-	0.25	0.23	0.33	-	-	-	
21:00	0.26	5.10	-	-	0.29	-	-	0.24	0.24	0.34	-	-	-	
22:00	0.37	5.05	-	-	0.28	-	-	0.24	0.24	0.34	-	-	-	
23:00	0.30	5.16	-	-	0.28	-	-	0.23	0.24	0.34	-	-	-	

月日	測定時刻	玉川村 福島空港 (サーベイメータ)	飯館村 飯館村役場 (可搬型MP)	飯館村 長泥コミュニティセンター (可搬型MP)	いわき市 中央台北 小学校 (可搬型MP)	いわき市 中央台南 小学校 (可搬型MP)	いわき市 川前支所 (可搬型MP)	田村市 総合体育館 (可搬型MP)	田村市 田村市役所 (サーベイメータ)	田村市 常業行政局 (4月8日15時 までサーベイ メータ、16時 から可搬型 MP)	川内村 川内村役場 (可搬型MP)	川俣町 山木屋郵便局 (可搬型MP)	葛尾村 柏原地区 (可搬型MP)	浪江町 津島支所 (可搬型MP)
福島第一原発からの方向 及び距離		西南西 約58km	北西 約39 km	北西 約39 km	南南西 約46 km	南南西 約48 km	南西 約35 km	西 約40 km	西 約41 km	西 約35km	西南西 約22 km	西北西 約39 km	西北西 約23 km	西北西 約39 km
4月14日 (木)	0:00	0.28	5.13	-	-	0.28	-	-	0.24	0.24	0.34	-	-	-
	1:00	0.34	5.12	-	-	0.28	-	-	-	-	0.34	-	-	-
	2:00	0.27	5.05	-	-	0.28	-	-	-	-	0.35	-	-	-
	3:00	0.38	5.10	-	-	0.28	-	-	-	-	0.34	-	-	-
	4:00	0.28	5.10	-	-	0.28	-	-	-	-	0.33	-	-	-
	5:00	0.33	5.07	-	-	0.28	-	-	-	-	0.33	-	-	-
	6:00	0.30	5.09	-	-	0.28	-	-	0.24	0.24	0.33	-	-	-
	7:00	0.33	5.19	-	-	0.29	-	-	0.24	0.23	0.33	-	-	-
	8:00	0.27	5.24	-	-	0.28	-	-	0.22	0.25	0.33	-	-	-
	9:00	0.37	5.22	-	-	0.28	-	-	0.27	0.25	0.34	-	-	-
	10:00	0.28	4.80	-	-	0.27	-	-	0.26	0.23	0.34	-	-	-
	11:00	0.36	5.24	-	-	0.27	-	-	0.24	0.22	0.33	-	-	-
	12:00	0.25	5.31	-	-	0.27	-	-	0.25	0.22	0.32	-	-	-
	13:00	0.39	5.32	-	-	0.27	-	-	0.25	0.23	0.32	-	-	-
14:00	0.35	5.32	-	-	0.28	-	-	0.25	0.24	0.32	-	-	-	
15:00	0.33	5.28	-	-	0.27	-	-	0.21	0.23	0.32	-	-	-	
16:00	0.40	5.31	-	-	0.27	-	-	0.25	0.24	0.32	-	-	-	
17:00	0.48	5.22	-	-	0.27	-	-	0.24	0.24	0.32	-	-	-	
18:00	0.29	5.13	-	-	0.27	-	-	0.23	0.23	0.31	-	-	-	
19:00	0.32	5.12	-	-	0.27	-	-	0.22	0.24	0.32	-	-	-	
20:00	0.42	5.10	-	-	0.27	-	-	0.23	0.23	0.34	-	-	-	
21:00	0.25	5.08	-	-	0.28	-	-	0.24	0.24	0.34	-	-	-	
22:00	0.29	5.04	-	-	0.28	-	-	0.24	0.24	0.34	-	-	-	
23:00	0.30	4.98	-	-	0.28	-	-	0.21	0.24	0.34	-	-	-	

月日	測定時刻	玉川村 福島空港 (サーベイメータ)	飯館村 飯館村役場 (可搬型MP)	飯館村 長泥コミュニティセンター (可搬型MP)	いわき市 中央台北 小学校 (可搬型MP)	いわき市 中央台南 小学校 (可搬型MP)	いわき市 川前支所 (可搬型MP)	田村市 総合体育館 (可搬型MP)	田村市 田村市役所 (サーベイメータ)	田村市 常葉行政局 (4月8日15時 までサーベイ メータ、16時 から可搬型 MP)	川内村 川内村役場 (可搬型MP)	川俣町 山木屋郵便局 (可搬型MP)	葛尾村 柏原地区 (可搬型MP)	浪江町 津島支所 (可搬型MP)
福島第一原発からの方向 及び距離		西南西 約58km	北西 約39 km	北西 約39 km	南南西 約46 km	南南西 約48 km	南西 約35 km	西 約40 km	西 約41 km	西 約35km	西南西 約22 km	西北西 約39 km	西北西 約23 km	西北西 約39 km
4月15日 (金)	0:00	0.29	4.99	-	-	0.28	-	-	0.24	0.25	0.34	-	-	-
	1:00	0.29	4.95	-	-	0.28	-	-	-	-	0.34	-	-	-
	2:00	0.41	4.94	-	-	0.28	-	-	-	-	0.34	-	-	-
	3:00	0.44	4.92	-	-	0.29	-	-	-	-	0.35	-	-	-
	4:00	0.39	4.92	-	-	0.28	-	-	-	-	0.34	-	-	-
	5:00	0.42	4.90	-	-	0.28	-	-	-	-	0.34	-	-	-
	6:00	0.36	4.93	-	-	0.28	-	-	0.24	0.24	0.34	-	-	-
	7:00	0.40	5.07	-	-	0.28	-	-	0.25	0.24	0.34	-	-	-
	8:00	0.38	5.29	-	-	0.28	-	-	0.24	0.24	0.34	-	-	-
	9:00	0.37	5.38	-	-	0.27	-	-	0.25	0.24	0.33	-	-	-
	10:00	0.24	5.39	-	-	0.27	-	-	0.25	0.24	0.32	-	-	-
	11:00	0.16	5.30	-	-	0.27	-	-	0.25	0.23	0.31	-	-	-
	12:00	0.36	5.18	-	-	0.26	-	-	0.23	0.23	0.31	-	-	-
	13:00	0.41	5.24	-	-	0.26	-	-	0.25	0.24	0.31	-	-	-
	14:00	0.43	5.26	-	-	0.27	-	-	0.24	0.24	0.31	-	-	-
	15:00	0.27	5.23	-	-	0.27	-	-	0.24	0.24	0.31	-	-	-
	16:00	0.26	5.24	-	-	0.26	-	-	0.26	0.23	0.31	-	-	-
	17:00	0.28	5.22	-	-	0.26	-	-	0.24	0.23	0.30	-	-	-
	18:00	0.37	5.05	-	-	0.26	-	-	0.25	0.24	0.30	-	-	-
19:00	0.38	5.05	-	-	0.27	-	-	0.24	0.23	0.32	-	-	-	
20:00	0.46	5.07	-	-	0.27	-	-	0.23	0.24	0.32	-	-	-	
21:00	0.33	5.06	-	-	0.27	-	-	0.25	0.23	0.33	-	-	-	
22:00	0.35	5.05	-	-	0.27	-	-	0.22	0.24	0.33	-	-	-	
23:00	0.33	5.00	-	-	0.28	-	-	0.22	0.23	0.33	-	-	-	

月 日	測定時刻	玉川村 福島空港 (サーベイメータ)	飯館村 飯館村役場 (可搬型MP)	飯館村 長泥コミュニ ティセンター (可搬型MP)	いわき市 中央台北 小学校 (可搬型MP)	いわき市 中央台南 小学校 (可搬型MP)	いわき市 川前支所 (可搬型MP)	田村市 総合体育館 (可搬型MP)	田村市 田村市役所 (サーベイメータ)	田村市 常葉行政局 (4月8日15時 までサーベイ メータ、16時 から可搬型 MP)	川内村 川内村役場 (可搬型MP)	川俣町 山木屋郵便局 (可搬型MP)	葛尾村 柏原地区 (可搬型MP)	浪江町 津島支所 (可搬型MP)
福島第一原発からの方向 及び距離		西南西 約58km	北西 約39 km	北西 約39 km	南南西 約46 km	南南西 約48 km	南西 約35 km	西 約40 km	西 約41 km	西 約35km	西南西 約22 km	西北西 約39 km	西北西 約23 km	西北西 約39 km
4月16日 (土)	0:00	0.36	4.97	-	-	0.27	-	-	0.23	0.23	0.34	-	-	-
	1:00	0.33	4.93	-	-	0.27	-	-	-	-	0.34	-	-	-
	2:00	0.31	4.89	-	-	0.27	-	-	-	-	0.34	-	-	-
	3:00	0.34	4.87	-	-	0.27	-	-	-	-	0.34	-	-	-
	4:00	0.35	4.87	-	-	0.27	-	-	-	-	0.34	-	-	-
	5:00	0.37	4.84	-	-	0.28	-	-	-	-	0.34	-	-	-
	6:00	0.29	5.00	-	-	0.27	-	-	0.22	0.24	0.34	-	-	-
	7:00	0.29	5.11	-	-	0.27	-	-	0.24	0.24	0.34	-	-	-
	8:00	0.26	5.12	-	-	0.27	-	-	0.22	0.23	0.34	-	-	-
	9:00	0.40	5.02	-	-	0.27	-	-	0.22	0.23	0.34	-	-	-
	10:00	0.29	5.17	-	-	0.26	-	-	0.24	0.22	0.34	-	-	-
	11:00	0.48	5.10	-	-	0.27	-	-	0.24	0.23	0.32	-	-	-
	12:00	0.25	5.19	-	-	0.26	-	-	0.22	0.22	0.33	-	-	-
	13:00	0.42	4.87	-	-	0.27	-	-	0.24	0.24	0.32	-	-	-
	14:00	0.39	5.02	-	-	0.27	-	-	0.24	0.23	0.31	-	-	-
	15:00	0.41	5.02	-	-	0.27	-	-	0.22	0.23	0.34	-	-	-
	16:00	0.40	5.02	-	-	0.26	-	-	0.23	0.24	0.35	-	-	-
	17:00	0.47	4.97	-	-	0.26	-	-	0.24	0.24	0.32	-	-	-
	18:00	0.42	4.91	-	-	0.26	-	-	0.23	0.24	0.33	-	-	-
	19:00	0.37	4.87	-	-	0.26	-	-	0.22	0.23	0.33	-	-	-
20:00	0.35	4.86	-	-	0.26	-	-	0.23	0.23	0.35	-	-	-	
21:00	0.33	4.82	-	-	0.26	-	-	0.22	0.23	0.35	-	-	-	
22:00	0.33	4.80	-	-	0.26	-	-	0.22	0.24	0.35	-	-	-	
23:00	0.35	4.76	-	-	0.27	-	-	0.21	0.24	0.34	-	-	-	

月日	測定時刻	玉川村 福島空港 (サーベイメータ)	飯館村 飯館村役場 (可搬型MP)	飯館村 長泥コミュニ ティセンター (可搬型MP)	いわき市 中央台北 小学校 (可搬型MP)	いわき市 中央台南 小学校 (可搬型MP)	いわき市 川前支所 (可搬型MP)	田村市 総合体育館 (可搬型MP)	田村市 田村市役所 (サーベイメータ)	田村市 常葉行政局 (4月8日15時 までサーベイ メータ、16時 から可搬型 MP)	川内村 川内村役場 (可搬型MP)	川俣町 山木屋郵便局 (可搬型MP)	葛尾村 柏原地区 (可搬型MP)	浪江町 津島支所 (可搬型MP)
福島第一原発からの方向 及び距離		西南西 約58km	北西 約39 km	北西 約39 km	南南西 約46 km	南南西 約48 km	南西 約35 km	西 約40 km	西 約41 km	西 約35km	西南西 約22 km	西北西 約39 km	西北西 約23 km	西北西 約39 km
4月17日 (日)	0:00	0.33	4.73	-	-	0.26	-	-	0.20	0.23	0.35	-	-	-
	1:00	0.42	4.72	-	-	0.26	-	-	-	-	0.35	-	-	-
	2:00	0.39	4.70	-	-	0.27	-	-	-	-	0.35	-	-	-
	3:00	0.24	4.67	-	-	0.27	-	-	-	-	0.34	-	-	-
	4:00	0.28	4.64	-	-	0.26	-	-	-	-	0.34	-	-	-
	5:00	0.25	4.64	-	-	0.27	-	-	-	-	0.34	-	-	-
	6:00	0.32	4.62	-	-	0.27	-	-	0.23	0.23	0.34	-	-	-
	7:00	0.25	4.71	-	-	0.27	-	-	0.24	0.24	0.34	-	-	-
	8:00	0.35	4.88	-	-	0.26	-	-	0.21	0.24	0.35	-	-	-
	9:00	0.34	4.89	-	-	0.26	-	-	0.25	0.24	0.33	-	-	-
	10:00	0.35	4.97	-	-	0.26	-	-	0.20	0.23	0.32	-	-	-
	11:00	0.36	4.93	-	-	0.25	-	-	0.24	0.22	0.32	-	-	-
	12:00	0.60	4.95	-	-	0.25	-	-	0.24	0.22	0.31	-	-	-
	13:00	0.36	4.93	-	-	0.26	-	-	0.22	0.24	0.31	-	-	-
	14:00	0.44	4.93	-	-	0.26	-	-	0.25	0.23	0.31	-	-	-
	15:00	0.40	4.91	-	-	0.25	-	-	0.24	0.24	0.31	-	-	-
	16:00	0.45	4.93	-	-	0.26	-	-	0.24	0.23	0.31	-	-	-
	17:00	0.40	4.90	-	-	0.25	-	-	0.26	0.23	0.31	-	-	-
	18:00	0.27	4.86	-	-	0.26	-	-	0.23	0.23	0.32	-	-	-
19:00	0.26	4.80	-	-	0.26	-	-	0.22	0.23	0.32	-	-	-	
20:00	0.37	4.76	-	-	0.26	-	-	0.22	0.22	0.32	-	-	-	
21:00	0.28	4.74	-	-	0.26	-	-	0.22	0.24	0.32	-	-	-	
22:00	0.46	4.67	-	-	0.26	-	-	0.23	0.23	0.34	-	-	-	
23:00	0.48	4.66	-	-	0.26	-	-	0.23	0.23	0.34	-	-	-	

月 日	測定時刻	玉川村 福島空港 (サーベイメータ)	飯館村 飯館村役場 (可搬型MP)	飯館村 長泥コミュニ ティセンター (可搬型MP)	いわき市 中央台北 小学校 (可搬型MP)	いわき市 中央台南 小学校 (可搬型MP)	いわき市 川前支所 (可搬型MP)	田村市 総合体育館 (可搬型MP)	田村市 田村市役所 (サーベイメータ)	田村市 常葉行政局 (4月8日15時 までサーベイ メータ、16時 から可搬型 MP)	川内村 川内村役場 (可搬型MP)	川俣町 山木屋郵便局 (可搬型MP)	葛尾村 柏原地区 (可搬型MP)	浪江町 津島支所 (可搬型MP)
福島第一原発からの方向 及び距離		西南西 約58km	北西 約39 km	北西 約39 km	南南西 約46 km	南南西 約48 km	南西 約35 km	西 約40 km	西 約41 km	西 約35km	西南西 約22 km	西北西 約39 km	西北西 約23 km	西北西 約39 km
4月18日 (月)	0:00	0.43	4.60	-	-	0.26	-	-	0.23	0.24	0.34	-	-	-
	1:00	0.25	4.58	-	-	0.26	-	-	-	-	0.35	-	-	-
	2:00	0.26	4.54	-	-	0.26	-	-	-	-	0.34	-	-	-
	3:00	0.26	4.53	-	-	0.26	-	-	-	-	0.34	-	-	-
	4:00	0.22	4.52	-	-	0.26	-	-	-	-	0.34	-	-	-
	5:00	0.28	4.50	-	-	0.26	-	-	-	-	0.33	-	-	-
	6:00	0.29	4.50	-	-	0.26	-	-	0.22	0.22	0.33	-	-	-
	7:00	0.36	4.66	-	-	0.26	-	-	0.23	0.23	0.34	-	-	-
	8:00	0.25	4.76	-	-	0.26	-	-	0.23	0.23	0.34	-	-	-
	9:00	0.37	4.81	-	-	0.25	0.19	-	0.23	0.25	0.34	-	-	-
	10:00	0.32	4.86	-	-	0.25	0.18	-	0.22	0.23	0.33	-	-	-
	11:00	0.18	4.84	-	-	0.25	0.18	-	0.23	0.24	0.32	-	-	-
	12:00	0.47	4.90	-	-	0.25	0.18	-	0.24	0.22	0.32	-	-	-
	13:00	0.24	4.71	-	-	0.26	0.17	-	0.22	0.24	0.31	-	-	-
	14:00	0.22	4.82	-	-	0.25	0.18	-	0.26	0.24	0.32	-	-	-
	15:00	0.20	4.89	-	-	0.26	0.18	-	0.23	0.24	0.32	-	-	-
	16:00	0.24	4.74	-	-	0.26	0.18	-	0.23	0.23	0.33	-	-	-
	17:00	0.28	4.82	-	-	0.25	0.20	-	0.21	0.23	0.33	-	-	-
	18:00	0.28	4.77	-	-	0.26	-	-	0.23	0.23	0.33	-	-	-
	19:00	0.38	4.74	-	-	0.26	-	-	0.21	0.23	0.34	-	-	-
20:00	0.28	4.70	-	-	0.26	-	-	0.23	0.22	0.33	-	-	-	
21:00	0.39	4.73	-	-	0.26	-	-	0.22	0.23	0.34	-	-	-	
22:00	0.34	4.73	-	-	0.26	-	-	0.24	0.25	0.33	-	-	-	
23:00	0.27	4.74	-	-	0.26	-	-	0.21	0.22	0.33	-	-	-	



月日	測定時刻	玉川村 福島空港 (サーベイメータ)	飯館村 飯館村役場 (可搬型MP)	飯館村 長泥コミュニ ティセンター (可搬型MP)	いわき市 中央台北 小学校 (可搬型MP)	いわき市 中央台南 小学校 (可搬型MP)	いわき市 川前支所 (可搬型MP)	田村市 総合体育館 (可搬型MP)	田村市 田村市役所 (サーベイメータ)	田村市 常葉行政局 (4月8日15時 までサーベイ メータ、16時 から可搬型 MP)	川内村 川内村役場 (可搬型MP)	川俣町 山木屋郵便局 (可搬型MP)	葛尾村 柏原地区 (可搬型MP)	浪江町 津島支所 (可搬型MP)
福島第一原発からの方向 及び距離		西南西 約58km	北西 約39 km	北西 約39 km	南南西 約46 km	南南西 約48 km	南西 約35 km	西 約40 km	西 約41 km	西 約35km	西南西 約22 km	西北西 約39 km	西北西 約23 km	西北西 約39 km
4月19日 (火)	0:00	0.29	4.71	-	-	0.26	-	-	-	-	0.34	-	-	-
	1:00	0.30	4.72	-	-	0.26	-	-	-	-	0.34	-	-	-
	2:00	0.33	4.69	-	-	0.26	-	-	-	-	0.34	-	-	-
	3:00	0.33	4.63	-	-	0.26	-	-	-	-	0.33	-	-	-
	4:00	0.42	4.62	-	-	0.26	-	-	-	-	0.34	-	-	-
	5:00	0.36	4.61	-	-	0.26	-	-	-	-	0.34	-	-	-
	6:00	0.36	4.55	-	-	0.26	-	-	0.22	0.22	0.34	-	-	-
	7:00	0.40	4.52	-	-	0.26	-	-	0.24	0.24	0.34	-	-	-
	8:00	0.40	4.52	-	-	0.26	-	-	0.23	0.23	0.34	-	-	-
	9:00	0.38	4.61	-	-	0.25	0.18	-	0.22	0.23	0.34	-	-	-
	10:00	0.27	4.32	-	-	0.24	0.17	-	0.24	0.24	0.33	-	-	-
	11:00	0.44	4.46	-	-	0.25	0.19	-	0.20	0.23	0.34	-	-	-
	12:00	0.33	4.45	-	-	0.24	0.18	-	0.24	0.23	0.33	-	-	-
	13:00	0.21	4.44	-	-	0.24	0.17	-	0.23	0.23	0.33	-	-	-
	14:00	0.24	4.19	-	-	0.24	0.19	-	0.22	0.24	0.33	-	-	-
	15:00	0.28	4.24	-	-	0.24	0.18	-	0.23	0.23	0.34	-	-	-
	16:00	0.18	3.89	-	-	0.24	0.18	-	0.24	0.22	0.34	-	-	-
	17:00	0.17	3.67	-	-	0.24	0.17	-	0.22	0.23	0.34	-	-	-
18:00	0.19	3.31	-	-	0.24	-	-	0.18	0.24	0.33	-	-	-	
19:00	0.30	3.29	-	-	0.24	-	-	0.23	0.22	0.33	-	-	-	
20:00	0.22	3.26	-	-	0.24	-	-	0.22	0.23	0.32	-	-	-	
21:00	0.32	3.23	-	-	0.24	-	-	0.21	0.23	0.32	-	-	-	
22:00	0.34	3.22	-	-	0.25	-	-	0.26	0.23	0.32	-	-	-	
23:00	0.26	3.24	-	-	0.24	-	-	0.24	0.23	0.32	-	-	-	

月 日	測定時刻	玉川村 福島空港 (サーベイメータ)	飯館村 飯館村役場 (可搬型MP)	飯館村 長泥コミュニ ティセンター (可搬型MP)	いわき市 中央台北 小学校 (可搬型MP)	いわき市 中央台南 小学校 (可搬型MP)	いわき市 川前支所 (可搬型MP)	田村市 総合体育館 (可搬型MP)	田村市 田村市役所 (サーベイメータ)	田村市 常業行政局 (4月8日15時 までサーベ イメータ、16時 から可搬型 MP)	川内村 川内村役場 (可搬型MP)	川俣町 山木屋郵便局 (可搬型MP)	葛尾村 柏原地区 (可搬型MP)	浪江町 津島支所 (可搬型MP)
福島第一原発からの方向 及び距離		西南西 約58km	北西 約39 km	北西 約39 km	南南西 約46 km	南南西 約48 km	南西 約35 km	西 約40 km	西 約41 km	西 約35km	西南西 約22 km	西北西 約39 km	西北西 約23 km	西北西 約39 km
4月20日 (水)	0:00	-	3.26	-	-	0.24	-	-	-	-	0.32	-	-	-
	1:00	-	3.31	-	-	0.24	-	-	-	-	0.32	-	-	-
	2:00	-	3.34	-	-	0.24	-	-	-	-	0.32	-	-	-
	3:00	-	3.40	-	-	0.24	-	-	-	-	0.32	-	-	-
	4:00	-	3.45	-	-	0.24	-	-	-	-	0.32	-	-	-
	5:00	-	3.42	-	-	0.24	-	-	-	-	0.32	-	-	-
	6:00	0.35	3.48	-	-	0.25	-	-	0.23	0.23	0.32	-	-	-
	7:00	0.37	3.69	-	-	0.24	-	-	0.22	0.24	0.32	-	-	-
	8:00	0.32	3.76	-	-	0.24	-	-	0.23	0.23	0.33	-	-	-
	9:00	0.15	3.88	-	-	0.24	0.18	-	0.24	0.22	0.33	-	-	-
	10:00	0.26	4.16	-	-	0.23	0.17	-	0.24	0.24	0.33	-	-	-
	11:00	0.17	3.91	-	-	0.23	0.17	-	0.24	0.22	0.33	-	-	-
	12:00	0.29	4.17	-	-	0.24	0.18	-	0.22	0.24	0.33	-	-	-
	13:00	0.28	4.18	-	-	0.23	0.16	-	0.24	0.24	0.33	1.77	-	-
	14:00	0.22	4.39	-	-	0.23	0.17	-	0.24	0.23	0.33	1.77	-	-
	15:00	0.35	4.28	-	-	0.24	0.18	-	0.22	0.23	0.34	1.81	-	-
	16:00	0.31	4.30	-	-	0.23	0.17	-	0.23	0.22	0.34	1.83	-	-
	17:00	0.37	4.39	-	-	0.23	0.17	-	0.22	0.23	0.34	1.82	-	-
	18:00	0.36	4.36	-	-	0.24	-	-	0.22	0.23	0.34	2.00	-	-
	19:00	0.34	4.24	-	-	0.23	-	-	0.22	0.23	0.34	2.07	-	-
20:00	0.35	4.20	-	-	0.24	-	-	0.22	0.22	0.34	2.02	-	-	
21:00	0.37	4.21	-	-	0.24	-	-	0.21	0.23	0.34	2.00	-	-	
22:00	0.34	4.16	-	-	0.24	-	-	0.20	0.24	0.34	1.99	-	-	
23:00	-	4.16	-	-	0.24	-	-	0.20	0.23	0.33	1.98	-	-	

月日	測定時刻	玉川村 福島空港 (サーベイメータ)	飯館村 飯館村役場 (可搬型MP)	飯館村 長泥コミュニ ティセンター (可搬型MP)	いわき市 中央台北 小学校 (可搬型MP)	いわき市 中央台南 小学校 (可搬型MP)	いわき市 川前支所 (可搬型MP)	田村市 総合体育館 (可搬型MP)	田村市 田村市役所 (サーベイメータ)	田村市 常葉行政局 (4月8日15時 までサーベ イメータ、16時 から可搬型 MP)	川内村 川内村役場 (可搬型MP)	川俣町 山木屋郵便局 (可搬型MP)	葛尾村 柏原地区 (可搬型MP)	浪江町 津島支所 (可搬型MP)
福島第一原発からの方向 及び距離		西南西 約58km	北西 約39 km	北西 約39 km	南南西 約46 km	南南西 約48 km	南西 約35 km	西 約40 km	西 約41 km	西 約35km	西南西 約22 km	西北西 約39 km	西北西 約23 km	西北西 約39 km
4月21日 (木)	0:00	-	4.14	-	-	0.24	-	-	-	-	0.34	2.00	-	-
	1:00	-	4.11	-	-	0.24	-	-	-	-	0.34	1.97	-	-
	2:00	-	4.09	-	-	0.24	-	-	-	-	0.33	1.98	-	-
	3:00	-	4.06	-	-	0.24	-	-	-	-	0.33	1.96	-	-
	4:00	-	4.00	-	-	0.24	-	-	-	-	0.33	1.94	-	-
	5:00	-	4.07	-	-	0.24	-	-	-	-	0.33	1.93	-	-
	6:00	0.29	4.07	-	-	0.24	-	-	0.19	0.23	0.33	1.93	-	-
	7:00	0.33	4.32	-	-	0.24	-	-	0.20	0.22	0.33	1.93	-	-
	8:00	0.29	4.48	-	-	0.24	-	-	0.20	0.22	0.33	1.93	-	-
	9:00	0.29	4.45	-	-	0.23	0.18	-	0.22	0.23	0.33	1.94	-	-
	10:00	0.35	4.63	-	-	0.23	0.17	-	0.24	0.23	0.33	1.95	-	-
	11:00	0.29	4.64	-	-	0.23	0.18	-	0.24	0.22	0.33	1.92	-	-
	12:00	0.33	4.54	-	-	0.23	0.19	-	0.22	0.23	0.32	1.94	-	-
	13:00	0.31	4.49	-	-	0.23	0.18	-	0.24	0.23	0.31	1.88	-	-
	14:00	0.25	4.41	-	-	0.23	0.18	-	0.23	0.23	0.31	1.83	-	-
	15:00	0.35	4.31	-	-	0.23	0.18	-	0.24	0.23	0.31	1.86	-	-
16:00	0.30	4.34	-	-	0.23	0.17	-	0.23	0.23	0.32	1.88	-	-	
17:00	0.28	4.43	-	-	0.23	0.17	-	0.24	0.22	0.33	1.88	-	-	
18:00	0.24	4.41	-	-	0.23	-	-	0.22	0.22	0.33	1.97	9.57	-	
19:00	0.26	4.37	-	-	0.23	-	-	0.22	0.22	0.33	2.00	9.83	-	
20:00	0.15	4.35	-	-	0.23	-	-	0.22	0.22	0.33	2.00	9.81	-	
21:00	0.33	4.27	-	-	0.24	-	-	0.19	0.22	0.33	2.00	9.75	-	
22:00	0.21	4.24	-	-	0.24	-	-	0.21	0.23	0.33	2.06	9.69	-	
23:00	-	4.23	-	-	0.23	-	-	0.25	0.23	0.33	2.01	9.65	-	

月 日	測定時刻	玉川村 福島空港 (サーベイメータ)	飯館村 飯館村役場 (可搬型MP)	飯館村 長泥コミュニ ティセンター (可搬型MP)	いわき市 中央台北 小学校 (可搬型MP)	いわき市 中央台南 小学校 (可搬型MP)	いわき市 川前支所 (可搬型MP)	田村市 総合体育館 (可搬型MP)	田村市 田村市役所 (サーベイメータ)	田村市 常葉行政局 (4月8日15時 までサーベイ メータ、16時 から可搬型 MP)	川内村 川内村役場 (可搬型MP)	川俣町 山木屋郵便局 (可搬型MP)	葛尾村 柏原地区 (可搬型MP)	浪江町 津島支所 (可搬型MP)
福島第一原発からの方向 及び距離		西南西 約58km	北西 約39 km	北西 約39 km	南南西 約46 km	南南西 約48 km	南西 約35 km	西 約40 km	西 約41 km	西 約35km	西南西 約22 km	西北西 約39 km	西北西 約23 km	西北西 約39 km
4月22日 (金)	0:00	-	4.23	-	-	0.24	-	-	-	-	0.33	2.01	9.63	-
	1:00	-	4.23	-	-	0.24	-	-	-	-	0.33	2.04	9.66	-
	2:00	-	4.19	-	-	0.24	-	-	-	-	0.33	2.04	9.73	-
	3:00	-	4.23	-	-	0.24	-	-	-	-	0.33	2.04	9.75	-
	4:00	-	4.21	-	-	0.24	-	-	-	-	0.33	2.03	9.77	-
	5:00	-	4.20	-	-	0.24	-	-	-	-	0.33	2.04	9.79	-
	6:00	0.23	4.23	-	-	0.23	-	-	0.21	0.22	0.33	1.98	9.80	-
	7:00	0.25	4.21	-	-	0.23	-	-	0.20	0.22	0.33	1.99	9.85	-
	8:00	0.30	4.27	-	-	0.23	-	-	0.21	0.22	0.33	1.95	9.92	-
	9:00	0.39	4.34	-	-	0.23	0.19	-	0.23	0.22	0.33	1.94	9.96	-
	10:00	0.42	4.33	-	-	0.23	0.17	-	0.23	0.23	0.33	1.94	9.93	-
	11:00	0.37	4.31	-	-	0.23	0.16	-	0.21	0.22	0.33	1.84	9.88	-
	12:00	0.35	4.31	-	-	0.23	0.17	-	0.22	0.22	0.33	1.92	9.88	-
	13:00	0.40	4.26	-	-	0.23	0.18	-	0.20	0.22	0.32	1.95	9.79	-
	14:00	0.34	4.30	-	-	0.22	0.17	-	0.23	0.23	0.32	1.93	-	-
	15:00	0.36	4.26	-	-	0.23	0.19	-	0.20	0.22	0.33	1.94	-	-
	16:00	0.32	4.26	-	-	0.22	0.18	-	0.21	0.22	0.33	1.94	-	-
	17:00	0.44	4.29	-	-	0.23	0.18	-	0.21	0.23	0.33	1.95	-	-
	18:00	0.22	4.26	-	-	0.23	-	-	0.21	0.22	0.33	1.96	-	-
	19:00	0.26	4.10	-	-	0.23	-	-	0.22	0.22	0.33	1.92	-	-
20:00	0.36	4.08	-	-	0.23	-	-	0.20	0.22	0.33	1.95	-	-	
21:00	0.31	4.07	-	-	0.23	-	-	0.21	0.23	0.33	1.94	-	-	
22:00	0.36	4.00	-	-	0.23	-	-	0.22	0.22	0.33	1.96	-	-	
23:00	-	4.15	-	-	0.24	-	-	0.21	0.23	0.33	1.96	-	-	

月日	測定時刻	玉川村 福島空港 (サーベイメータ)	飯館村 飯館村役場 (可搬型MP)	飯館村 長泥コミュニ ティセンター (可搬型MP)	いわき市 中央台北 小学校 (可搬型MP)	いわき市 中央台南 小学校 (可搬型MP)	いわき市 川前支所 (可搬型MP)	田村市 総合体育館 (可搬型MP)	田村市 田村市役所 (サーベイメータ)	田村市 常葉行政局 (4月8日15時 までサーベイ メータ、16時 から可搬型 MP)	川内村 川内村役場 (可搬型MP)	川俣町 山木屋郵便局 (可搬型MP)	葛尾村 柏原地区 (可搬型MP)	浪江町 津島支所 (可搬型MP)
福島第一原発からの方向 及び距離		西南西 約58km	北西 約39 km	北西 約39 km	南南西 約46 km	南南西 約48 km	南西 約35 km	西 約40 km	西 約41 km	西 約35km	西南西 約22 km	西北西 約39 km	西北西 約23 km	西北西 約39 km
4月23日 (土)	0:00	-	4.17	-	-	0.24	-	-	-	-	0.33	1.96	9.77	-
	1:00	-	4.16	-	-	0.24	-	-	-	-	0.33	1.96	9.76	-
	2:00	-	4.15	-	-	0.24	-	-	-	-	0.33	1.96	9.75	-
	3:00	-	4.15	-	-	0.24	-	-	-	-	0.33	1.96	9.75	-
	4:00	-	4.13	-	-	0.24	-	-	-	-	0.33	1.97	9.74	-
	5:00	-	4.14	-	-	0.23	-	-	-	-	0.33	1.95	9.74	-
	6:00	0.36	4.13	-	-	0.23	-	-	0.22	0.23	0.33	1.95	9.75	-
	7:00	0.34	4.19	-	-	0.23	-	-	0.22	0.23	0.33	1.94	9.78	-
	8:00	0.31	4.20	-	-	0.23	-	-	0.22	0.23	0.33	1.96	9.78	-
	9:00	0.37	4.20	-	-	0.22	0.16	-	0.25	0.23	0.32	1.92	9.75	-
	10:00	0.33	4.19	-	-	0.22	0.17	-	0.22	0.22	0.31	1.92	9.73	-
	11:00	0.33	4.16	-	-	0.23	0.16	-	0.23	0.23	0.31	1.89	9.66	-
	12:00	0.32	4.18	-	-	0.22	0.16	-	0.22	0.23	0.31	1.89	9.65	-
	13:00	0.40	4.19	-	-	0.22	0.16	-	0.21	0.22	0.31	1.87	9.64	-
	14:00	0.33	4.18	-	-	0.22	0.15	-	0.22	0.22	0.31	1.89	9.61	-
	15:00	0.24	4.21	-	-	0.22	0.16	-	0.22	0.22	0.31	1.92	9.65	-
16:00	0.40	4.14	-	-	0.22	0.16	-	0.21	0.22	0.31	1.91	9.62	-	
17:00	0.45	4.17	-	-	0.22	0.17	-	0.23	0.22	0.31	1.91	9.58	-	
18:00	0.31	4.17	-	-	0.22	-	-	0.20	0.23	0.31	1.93	9.60	-	
19:00	0.33	4.17	-	-	0.22	-	-	0.21	0.22	0.31	1.90	9.57	-	
20:00	0.29	4.10	-	-	0.23	-	-	0.22	0.22	0.30	1.89	9.53	-	
21:00	0.25	4.14	-	-	0.23	-	-	0.22	0.23	0.31	1.84	9.56	-	
22:00	0.28	4.15	-	-	0.22	-	-	0.21	0.23	0.31	1.85	9.57	-	
23:00	-	4.08	-	-	0.23	-	-	0.20	0.23	0.31	1.88	9.54	-	

月日	測定時刻	玉川村 福島空港 (サーベイメータ)	飯館村 飯館村役場 (可搬型MP)	飯館村 長泥コミュニ ティセンター (可搬型MP)	いわき市 中央台北 小学校 (可搬型MP)	いわき市 中央台南 小学校 (可搬型MP)	いわき市 川前支所 (可搬型MP)	田村市 総合体育館 (可搬型MP)	田村市 田村市役所 (サーベイメータ)	田村市 常葉行政局 (4月8日15時 までサーベ イメータ、16時 から可搬型 MP)	川内村 川内村役場 (可搬型MP)	川俣町 山木屋郵便局 (可搬型MP)	葛尾村 柏原地区 (可搬型MP)	浪江町 津島支所 (可搬型MP)
福島第一原発からの方向 及び距離		西南西 約58km	北西 約39 km	北西 約39 km	南南西 約46 km	南南西 約48 km	南西 約35 km	西 約40 km	西 約41 km	西 約35km	西南西 約22 km	西北西 約39 km	西北西 約23 km	西北西 約39 km
4月24日 (日)	0:00	-	3.99	-	-	0.22	-	-	-	-	0.31	1.88	9.34	-
	1:00	-	3.99	-	-	0.21	-	-	-	-	0.31	1.83	9.31	-
	2:00	-	3.98	-	-	0.22	-	-	-	-	0.31	1.86	9.35	-
	3:00	-	3.96	-	-	0.22	-	-	-	-	0.31	1.88	9.39	-
	4:00	-	3.95	-	-	0.22	-	-	-	-	0.31	1.87	9.39	-
	5:00	-	3.90	-	-	0.22	-	-	-	-	0.31	1.93	9.37	-
	6:00	0.33	3.92	-	-	0.22	-	-	0.20	0.22	0.31	1.92	9.38	-
	7:00	0.45	4.03	-	-	0.22	-	-	0.21	0.22	0.31	1.92	9.44	-
	8:00	0.28	4.25	-	-	0.22	-	-	0.22	0.21	0.31	1.92	9.75	-
	9:00	0.45	4.33	-	-	0.22	0.17	-	0.20	0.21	0.31	1.88	9.54	-
	10:00	0.41	4.30	-	-	0.21	0.16	-	0.19	0.23	0.31	1.85	8.97	-
	11:00	0.37	4.32	-	-	0.21	0.16	-	0.20	0.22	0.31	1.84	8.61	-
	12:00	0.28	4.06	-	-	0.21	0.18	-	0.21	0.22	0.31	1.82	8.47	-
	13:00	0.42	4.07	-	-	0.21	0.17	-	0.20	0.22	0.30	1.83	8.45	-
	14:00	0.24	4.09	-	-	0.21	0.18	-	0.19	0.19	0.29	1.81	8.42	-
	15:00	0.33	4.10	-	-	0.21	0.17	-	0.21	0.22	0.29	1.82	8.55	-
	16:00	0.19	4.06	-	-	0.21	0.17	-	0.20	0.22	0.30	1.79	8.98	-
	17:00	0.30	4.11	-	-	0.22	-	-	0.21	0.23	0.32	1.87	9.21	-
	18:00	0.19	4.05	-	-	0.22	-	-	0.19	0.23	0.32	1.89	9.27	-
	19:00	0.16	4.03	-	-	0.23	-	-	0.22	0.22	0.33	1.91	9.30	-
	20:00	0.40	3.95	-	-	0.23	-	-	0.20	0.21	0.32	1.92	9.33	-
	21:00	0.21	3.94	-	-	0.22	-	-	0.19	0.22	0.32	1.92	9.32	-
	22:00	0.36	3.88	-	-	0.22	-	-	0.21	0.22	0.32	1.92	9.31	-
23:00	-	3.84	-	-	0.22	-	-	0.22	0.22	0.32	1.96	9.27	-	

月日	測定時刻	玉川村 福島空港 (サーベイメータ)	飯館村 飯館村役場 (可搬型MP)	飯館村 長泥コミュニ ティセンター (可搬型MP)	いわき市 中央台北 小学校 (可搬型MP)	いわき市 中央台南 小学校 (可搬型MP)	いわき市 川前支所 (可搬型MP)	田村市 総合体育館 (可搬型MP)	田村市 田村市役所 (サーベイメータ)	田村市 常葉行政局 (4月8日15時 までサーベイ メータ、16時 から可搬型 MP)	川内村 川内村役場 (可搬型MP)	川俣町 山木屋郵便局 (可搬型MP)	葛尾村 柏原地区 (可搬型MP)	浪江町 津島支所 (可搬型MP)
福島第一原発からの方向 及び距離		西南西 約58km	北西 約39 km	北西 約39 km	南南西 約46 km	南南西 約48 km	南西 約35 km	西 約40 km	西 約41 km	西 約35km	西南西 約22 km	西北西 約39 km	西北西 約23 km	西北西 約39 km
4月25日 (月)	0:00	-	3.77	-	-	0.22	-	-	-	-	0.32	1.93	9.19	-
	1:00	-	3.78	-	-	0.22	-	-	-	-	0.32	1.90	9.12	-
	2:00	-	3.79	-	-	0.22	-	-	-	-	0.33	1.91	9.10	-
	3:00	-	3.77	-	-	0.22	-	-	-	-	0.32	1.90	9.11	-
	4:00	-	3.75	-	-	0.23	-	-	-	-	0.32	1.90	9.10	-
	5:00	-	3.70	-	-	0.22	-	-	-	-	0.32	1.90	9.08	-
	6:00	0.30	3.79	-	-	0.22	-	-	0.24	0.22	0.32	1.88	9.13	-
	7:00	0.36	4.06	-	-	0.22	-	-	0.22	0.22	0.32	1.87	9.50	-
	8:00	0.31	4.05	-	-	0.22	-	-	0.22	0.22	0.32	1.90	9.74	-
	9:00	0.37	4.21	-	-	0.21	-	-	0.28	0.21	0.32	1.77	9.43	-
	10:00	0.31	4.24	-	-	0.21	0.16	-	0.26	0.22	0.31	1.84	8.90	-
	11:00	0.31	4.24	-	-	0.21	0.16	-	0.26	0.22	0.30	1.83	8.66	-
	12:00	0.31	3.98	-	-	0.21	0.17	-	0.26	0.22	0.30	1.83	8.86	-
	13:00	0.31	4.12	-	-	0.22	0.18	-	0.24	0.21	0.32	1.81	8.91	-
	14:00	0.36	4.08	-	-	0.22	0.17	-	0.27	0.21	0.31	1.77	9.08	-
	15:00	0.34	3.93	-	-	0.22	0.17	-	0.26	0.22	0.30	1.82	9.08	-
	16:00	0.30	4.03	-	-	0.22	0.17	-	0.24	0.22	0.29	1.77	9.08	-
	17:00	0.28	3.98	-	-	0.21	0.16	-	0.24	0.23	0.29	1.84	9.08	-
	18:00	0.30	3.94	-	-	0.21	-	-	0.28	0.23	0.30	1.85	9.08	-
	19:00	0.33	3.82	-	-	0.22	-	-	0.25	0.23	0.30	1.86	9.08	-
20:00	0.42	3.75	-	-	0.22	-	-	0.23	0.23	0.31	1.87	9.08	-	
21:00	0.38	3.72	-	-	0.22	-	-	0.26	0.23	0.30	1.89	9.08	-	
22:00	0.30	3.70	-	-	0.22	-	-	0.25	0.23	0.31	1.90	9.08	-	
23:00	-	3.69	-	-	0.22	-	-	0.26	0.22	0.30	1.88	9.08	-	

月 日	測定時刻	玉川村 福島空港 (サーベイメータ)	飯館村 飯館村役場 (可搬型MP)	飯館村 長泥コミュニ ティセンター (可搬型MP)	いわき市 中央台北 小学校 (可搬型MP)	いわき市 中央台南 小学校 (可搬型MP)	いわき市 川前支所 (可搬型MP)	田村市 総合体育館 (可搬型MP)	田村市 田村市役所 (サーベイメータ)	田村市 常業行政局 (4月8日15時 までサーベイ メータ、16時 から可搬型 MP)	川内村 川内村役場 (可搬型MP)	川俣町 山木屋郵便局 (可搬型MP)	葛尾村 柏原地区 (可搬型MP)	浪江町 津島支所 (可搬型MP)
福島第一原発からの方向 及び距離		西南西 約58km	北西 約39 km	北西 約39 km	南南西 約46 km	南南西 約48 km	南西 約35 km	西 約40 km	西 約41 km	西 約35km	西南西 約22 km	西北西 約39 km	西北西 約23 km	西北西 約39 km
4月26日 (火)	0:00	-	3.67	-	-	0.22	-	-	-	-	0.31	1.88	9.08	-
	1:00	-	3.68	-	-	0.22	-	-	-	-	0.31	1.88	9.08	-
	2:00	-	3.68	-	-	0.22	-	-	-	-	0.30	1.88	9.08	-
	3:00	-	3.61	-	-	0.22	-	-	-	-	0.30	1.88	9.08	-
	4:00	-	3.58	-	-	0.22	-	-	-	-	0.30	1.87	9.08	-
	5:00	-	3.53	-	-	0.22	-	-	-	-	0.30	1.88	9.08	-
	6:00	0.34	3.53	-	-	0.22	-	-	0.23	0.22	0.30	1.87	9.08	-
	7:00	0.33	3.68	-	-	0.22	-	-	0.26	0.21	0.30	1.87	9.08	-
	8:00	0.32	3.83	-	-	0.22	-	-	0.27	0.22	0.31	1.87	9.08	-
	9:00	0.34	3.95	-	-	0.21	0.18	-	0.24	0.21	0.31	1.84	9.08	-
	10:00	0.32	4.01	-	-	0.21	0.17	-	0.23	0.20	0.30	1.81	9.08	-
	11:00	0.42	4.09	-	-	0.21	0.17	-	0.25	0.26	0.30	1.74	9.08	-
	12:00	0.35	4.04	-	-	0.20	0.16	-	0.25	0.23	0.29	1.74	9.08	-
	13:00	0.33	4.03	-	-	0.21	0.18	-	0.27	0.26	0.24	1.78	9.08	-
	14:00	0.29	4.07	-	-	0.20	0.17	-	0.27	0.26	0.29	1.76	9.08	-
	15:00	0.27	3.90	-	-	0.20	0.17	-	0.29	0.26	0.30	1.76	9.08	3.77
	16:00	0.24	3.83	11.15	-	0.21	0.16	-	0.24	0.25	0.30	1.76	9.08	3.77
	17:00	0.31	3.76	11.87	-	0.21	0.17	-	0.25	0.26	0.30	1.80	9.08	3.78
	18:00	0.36	3.48	11.87	-	0.21	-	-	0.29	0.26	0.31	1.83	9.08	3.83
19:00	0.37	3.40	11.82	-	0.21	-	-	0.29	0.26	0.31	1.85	9.08	3.88	
20:00	0.29	3.34	11.84	-	0.21	-	-	0.27	0.26	0.31	1.87	9.08	3.88	
21:00	0.29	3.37	11.86	-	0.21	-	-	0.27	0.26	0.31	1.90	9.08	3.86	
22:00	0.38	3.62	11.86	-	0.21	-	-	0.26	0.26	0.31	1.88	9.08	3.87	
23:00	-	3.57	11.87	-	0.21	-	-	0.26	0.26	0.31	1.89	9.08	3.87	



月日	測定時刻	玉川村 福島空港 (サーベイメータ)	飯館村 飯館村役場 (可搬型MP)	飯館村 長泥コミュニ ティセンター (可搬型MP)	いわき市 中央台北 小学校 (可搬型MP)	いわき市 中央台南 小学校 (可搬型MP)	いわき市 川前支所 (可搬型MP)	田村市 総合体育館 (可搬型MP)	田村市 田村市役所 (サーベイメータ)	田村市 常葉行政局 (4月8日15時 までサーベ イメータ、16時 から可搬型 MP)	川内村 川内村役場 (可搬型MP)	川俣町 山木屋郵便局 (可搬型MP)	葛尾村 柏原地区 (可搬型MP)	浪江町 津島支所 (可搬型MP)
福島第一原発からの方向 及び距離		西南西 約58km	北西 約39 km	北西 約39 km	南南西 約46 km	南南西 約48 km	南西 約35 km	西 約40 km	西 約41 km	西 約35km	西南西 約22 km	西北西 約39 km	西北西 約23 km	西北西 約39 km
4月27日 (水)	0:00	-	3.58	11.84	-	0.21	-	-	-	-	0.31	1.88	9.08	3.86
	1:00	-	3.58	11.87	-	0.21	-	-	-	-	0.31	1.88	9.08	3.86
	2:00	-	3.56	11.89	-	0.21	-	-	-	-	0.31	1.89	9.08	3.87
	3:00	-	3.55	11.82	-	0.21	-	-	-	-	0.31	1.88	9.08	3.87
	4:00	-	3.54	11.84	-	0.21	-	-	-	-	0.31	1.87	9.08	3.87
	5:00	-	3.51	11.87	-	0.21	-	-	-	-	0.31	1.88	9.08	3.89
	6:00	0.42	3.52	11.80	-	0.21	-	-	0.28	0.26	0.31	1.87	9.08	3.85
	7:00	0.34	3.54	11.88	-	0.21	-	-	0.27	0.26	0.31	1.87	9.08	3.87
	8:00	0.31	3.60	11.84	-	0.21	-	-	0.26	0.26	0.31	1.84	9.08	3.86
	9:00	0.37	3.64	11.83	-	0.21	0.17	-	0.27	0.26	0.31	1.80	9.08	3.85
	10:00	0.25	3.88	11.84	-	0.20	0.16	-	0.25	0.28	0.29	1.77	9.08	3.78
	11:00	0.32	4.00	11.70	-	0.20	0.16	-	0.25	0.27	0.28	1.69	9.08	3.79
	12:00	0.31	4.06	11.63	-	0.20	0.16	-	0.26	0.29	0.29	1.78	9.08	3.88
	13:00	0.30	4.04	11.61	-	0.20	0.17	-	0.25	0.29	0.29	1.77	9.08	3.87
14:00	0.38	3.77	11.57	-	0.20	0.18	-	0.24	0.28	0.29	1.76	8.01	3.85	
15:00	0.36	3.75	11.57	-	0.20	0.16	-	0.19	0.27	0.29	1.75	8.24	3.81	
16:00	0.33	3.98	11.60	-	0.20	0.16	-	0.20	0.27	0.29	1.74	8.63	3.80	
17:00	0.25	3.84	11.60	-	0.20	0.17	-	0.19	0.26	0.29	1.75	8.86	3.81	
18:00	0.32	3.70	11.60	-	0.20	-	-	0.19	0.26	0.28	1.79	9.00	3.82	
19:00	0.35	3.58	11.60	-	0.20	-	-	0.18	0.26	0.29	1.76	9.09	3.78	
20:00	0.36	3.58	11.70	-	0.21	-	-	0.19	0.26	0.30	1.81	9.16	3.76	
21:00	0.26	3.56	11.70	-	0.21	-	-	0.20	0.26	0.30	1.84	9.21	3.73	
22:00	0.25	3.55	11.70	-	0.21	-	-	0.20	0.26	0.30	1.84	9.23	3.76	
23:00	-	3.54	11.70	-	0.21	-	-	0.20	0.26	0.30	1.85	9.23	3.74	

月日	測定時刻	玉川村 福島空港 (サーベイメータ)	飯館村 飯館村役場 (可搬型MP)	飯館村 長泥コミュニ ティセンター (可搬型MP)	いわき市 中央台北 小学校 (可搬型MP)	いわき市 中央台南 小学校 (可搬型MP)	いわき市 川前支所 (可搬型MP)	田村市 総合体育館 (可搬型MP)	田村市 田村市役所 (サーベイメータ)	田村市 常業行政局 (4月8日15時 までサーベイ メータ、16時 から可搬型 MP)	川内村 川内村役場 (可搬型MP)	川俣町 山木屋郵便局 (可搬型MP)	葛尾村 柏原地区 (可搬型MP)	浪江町 津島支所 (可搬型MP)
福島第一原発からの方向 及び距離		西南西 約58km	北西 約39 km	北西 約39 km	南南西 約46 km	南南西 約48 km	南西 約35 km	西 約40 km	西 約41 km	西 約35km	西南西 約22 km	西北西 約39 km	西北西 約23 km	西北西 約39 km
4月28日 (木)	0:00	-	3.49	11.70	-	0.21	-	-	-	-	0.30	1.85	9.25	3.82
	1:00	-	3.49	11.70	-	0.21	-	-	-	-	0.30	1.85	9.25	3.80
	2:00	-	3.43	11.70	-	0.21	-	-	-	-	0.30	1.85	9.25	3.81
	3:00	-	3.43	11.70	-	0.21	-	-	-	-	0.30	1.85	9.17	3.80
	4:00	-	3.35	11.60	-	0.21	-	-	-	-	0.30	1.80	9.15	3.79
	5:00	-	3.29	11.20	-	0.21	-	-	-	-	0.30	1.79	9.02	3.78
	6:00	0.25	3.31	11.20	-	0.20	-	-	0.20	0.26	0.31	1.81	8.98	3.78
	7:00	0.40	3.36	11.20	-	0.21	-	-	0.19	0.26	0.31	1.80	9.02	3.78
	8:00	0.35	3.37	11.30	-	0.20	-	-	0.20	0.26	0.30	1.79	9.10	3.80
	9:00	0.35	3.46	11.40	-	0.20	0.17	-	0.19	0.25	0.30	1.71	9.17	3.79
	10:00	0.34	3.62	11.40	-	0.20	0.16	-	0.21	0.25	0.29	1.77	8.97	3.82
	11:00	0.33	3.55	11.40	-	0.20	0.16	-	0.19	0.27	0.29	1.61	8.34	3.76
	12:00	0.32	3.62	11.40	-	0.20	0.17	-	0.20	0.28	0.28	1.71	7.99	3.53
	13:00	0.33	3.65	11.40	-	0.19	0.17	-	0.19	0.28	0.28	1.72	7.87	3.78
	14:00	0.30	3.55	11.40	-	0.19	0.17	-	0.19	0.27	0.28	1.74	7.88	3.76
	15:00	0.37	3.50	11.40	-	0.20	0.17	-	0.21	0.25	0.28	1.78	8.10	3.73
	16:00	0.34	3.28	11.40	-	0.21	0.17	-	0.21	0.24	0.28	1.78	8.54	3.74
	17:00	0.29	3.30	11.50	-	0.21	0.16	-	0.21	0.25	0.29	1.78	8.84	3.73
	18:00	0.25	3.28	11.50	-	0.21	-	-	0.18	0.25	0.30	1.79	8.95	3.76
	19:00	0.34	3.23	11.61	-	0.20	-	-	0.19	0.25	0.30	1.82	8.98	3.81
	20:00	0.33	3.19	11.63	-	0.20	-	-	0.20	0.25	0.30	1.84	8.99	3.81
	21:00	0.24	3.18	11.65	-	0.20	-	-	0.20	0.25	0.30	1.85	8.97	3.86
	22:00	0.26	3.12	11.64	-	0.20	-	-	0.21	0.25	0.30	1.86	8.94	3.83
	23:00	-	3.10	11.64	-	0.20	-	-	0.20	0.25	0.30	1.87	8.90	3.83

月日	測定時刻	玉川村 福島空港 (サーベイメータ)	飯館村 飯館村役場 (可搬型MP)	飯館村 長泥コミュニ ティセンター (可搬型MP)	いわき市 中央台北 小学校 (可搬型MP)	いわき市 中央台南 小学校 (可搬型MP)	いわき市 川前支所 (可搬型MP)	田村市 総合体育館 (可搬型MP)	田村市 田村市役所 (サーベイメータ)	田村市 常葉行政局 (4月8日15時 までサーベイ メータ、16時 から可搬型 MP)	川内村 川内村役場 (可搬型MP)	川俣町 山木屋郵便局 (可搬型MP)	葛尾村 柏原地区 (可搬型MP)	浪江町 津島支所 (可搬型MP)
福島第一原発からの方向 及び距離		西南西 約58km	北西 約39 km	北西 約39 km	南南西 約46 km	南南西 約48 km	南西 約35 km	西 約40 km	西 約41 km	西 約35km	西南西 約22 km	西北西 約39 km	西北西 約23 km	西北西 約39 km
4月29日 (金)	0:00	-	3.04	11.67	-	0.20	-	-	-	-	0.30	1.85	8.88	3.82
	1:00	-	3.03	11.65	-	0.20	-	-	-	-	0.30	1.84	8.85	3.80
	2:00	-	2.98	11.67	-	0.20	-	-	-	-	0.30	1.84	8.82	3.83
	3:00	-	2.98	11.66	-	0.20	-	-	-	-	0.30	1.84	8.81	3.80
	4:00	-	2.94	11.61	-	0.20	-	-	-	-	0.30	1.83	8.81	3.83
	5:00	-	2.90	11.65	-	0.20	-	-	-	-	0.30	1.81	8.85	3.81
	6:00	0.29	2.95	11.65	-	0.20	-	-	0.18	0.25	0.30	1.80	8.84	3.85
	7:00	0.31	3.13	11.68	-	0.20	-	-	0.19	0.26	0.30	1.80	9.00	3.80
	8:00	0.36	3.28	11.63	-	0.20	-	-	0.18	0.26	0.30	1.82	9.43	3.81
	9:00	0.34	3.28	11.60	-	0.20	0.16	-	0.19	0.27	0.30	1.83	9.12	3.83
	10:00	0.31	3.30	11.54	-	0.20	0.16	-	0.18	0.27	0.29	1.83	8.57	3.83
	11:00	0.30	3.32	11.52	-	0.19	0.16	-	0.18	0.27	0.29	1.81	8.22	3.81
	12:00	0.29	3.28	11.50	-	0.19	0.16	-	0.19	0.26	0.29	1.80	8.07	3.82
	13:00	0.29	3.28	11.48	-	0.19	0.17	-	0.19	0.27	0.29	1.79	8.10	3.69
14:00	0.34	3.29	10.39	-	0.19	0.17	-	0.19	0.27	0.28	1.79	8.33	3.76	
15:00	0.39	3.29	10.40	-	0.19	0.17	-	0.19	0.26	0.28	1.80	8.65	3.83	
16:00	0.34	3.26	11.20	-	0.19	0.16	-	0.19	0.26	0.28	1.79	8.84	3.74	
17:00	0.35	3.23	11.51	-	0.19	0.17	-	0.19	0.25	0.29	1.79	8.91	3.71	
18:00	0.32	3.18	11.54	-	0.19	-	-	0.19	0.25	0.30	1.83	8.93	3.77	
19:00	0.39	3.11	11.58	-	0.20	-	-	0.21	0.25	0.30	1.85	8.92	3.82	
20:00	0.31	3.11	11.59	-	0.20	-	-	0.19	0.25	0.30	1.85	8.90	3.79	
21:00	0.26	3.10	11.60	-	0.20	-	-	0.17	0.25	0.30	1.86	8.88	3.84	
22:00	0.28	3.09	11.65	-	0.20	-	-	0.18	0.25	0.30	1.91	8.87	3.84	
23:00	-	3.11	11.63	-	0.20	-	-	0.19	0.25	0.30	1.89	8.86	3.83	

月 日	測定時刻	玉川村 福島空港 (サーベイメータ)	飯館村 飯館村役場 (可搬型MP)	飯館村 長泥コミュニ ティセンター (可搬型MP)	いわき市 中央台北 小学校 (可搬型MP)	いわき市 中央台南 小学校 (可搬型MP)	いわき市 川前支所 (可搬型MP)	田村市 総合体育館 (可搬型MP)	田村市 田村市役所 (サーベイメータ)	田村市 常業行政局 (4月8日15時 までサーベイ メータ、16時 から可搬型 MP)	川内村 川内村役場 (可搬型MP)	川俣町 山木屋郵便局 (可搬型MP)	葛尾村 柏原地区 (可搬型MP)	浪江町 津島支所 (可搬型MP)
福島第一原発からの方向 及び距離		西南西 約58km	北西 約39 km	北西 約39 km	南南西 約46 km	南南西 約48 km	南西 約35 km	西 約40 km	西 約41 km	西 約35km	西南西 約22 km	西北西 約39 km	西北西 約23 km	西北西 約39 km
4月30日 (土)	0:00	-	3.10	11.64	-	0.20	-	-	-	-	0.30	1.89	8.85	3.82
	1:00	-	3.09	11.63	-	0.20	-	-	-	-	0.30	1.86	8.84	3.81
	2:00	-	3.07	11.64	-	0.20	-	-	-	-	0.30	1.84	8.83	3.80
	3:00	-	3.05	11.64	-	0.20	-	-	-	-	0.30	1.83	8.80	3.83
	4:00	-	3.04	11.61	-	0.20	-	-	-	-	0.30	1.84	8.76	3.79
	5:00	-	2.98	11.63	-	0.20	-	-	-	-	0.30	1.83	8.78	3.81
	6:00	0.23	3.08	11.65	-	0.20	-	-	0.18	0.25	0.30	1.83	9.13	3.83
	7:00	0.26	3.12	11.60	-	0.20	-	-	0.19	0.25	0.30	1.87	9.36	3.81
	8:00	0.33	3.21	11.62	-	0.20	-	-	0.19	0.26	0.30	1.83	9.07	3.84
	9:00	0.23	3.21	11.58	-	0.20	0.16	-	0.18	0.26	0.30	1.78	8.57	3.80
	10:00	0.36	3.25	11.50	-	0.20	0.16	-	0.19	0.27	0.30	1.77	8.23	3.81
	11:00	0.29	3.24	11.48	-	0.19	0.15	-	0.19	0.26	0.29	1.63	8.37	3.76
	12:00	0.31	3.19	11.48	-	0.19	0.16	-	0.19	0.25	0.30	1.75	8.62	3.77
	13:00	0.35	3.25	11.52	-	0.20	0.16	-	0.20	0.25	0.29	1.77	8.74	3.77
	14:00	0.32	3.23	11.51	-	0.19	0.16	-	0.21	0.25	0.29	1.78	8.82	3.77
	15:00	0.27	3.18	11.52	-	0.19	0.17	-	0.21	0.25	0.29	1.76	8.84	3.68
	16:00	0.34	3.22	11.53	-	0.19	0.16	-	0.18	0.25	0.29	1.76	8.85	3.69
	17:00	0.34	3.22	11.54	-	0.20	-	-	0.20	0.25	0.29	1.76	8.89	3.69
	18:00	0.28	3.18	11.52	-	0.20	-	-	0.17	0.25	0.29	1.80	8.94	3.72
	19:00	0.41	3.16	11.50	-	0.20	-	-	0.18	0.25	0.30	1.82	8.98	3.76
	20:00	0.51	3.13	11.57	-	0.20	-	-	0.18	0.25	0.30	1.82	8.99	3.77
	21:00	0.40	3.07	11.57	-	0.20	-	-	0.18	0.25	0.30	1.81	9.00	3.75
	22:00	0.49	3.08	11.57	-	0.20	-	-	0.19	0.25	0.30	1.84	9.01	3.82
	23:00	-	3.08	11.57	-	0.20	-	-	0.19	0.25	0.30	1.83	9.02	3.81

20km~50km圏付近環境放射能測定結果(暫定値)

モニタリング3  
(20km~50km圏)

福島県災害対策本部  
平成23年5月20日 17時現在  
単位:  $\mu\text{Gy/h} \approx \mu\text{Sv/h}$

月日	測定時刻	玉川村 福島空港 (サーベイメータ)	飯館村 飯館村役場 (可搬型MP※ 5月5日2時~ 15時のみサー ベイメータへ 切替)	飯館村 長泥コミュニ ティセンター (可搬型MP)	いわき市 中央台南 小学校 (可搬型MP)	いわき市 川南支所 (可搬型MP)	田村市 田村市役所 (サーベイメ ータ)	田村市 常業行政局 (可搬型MP)	川内村 川内村役場 (可搬型MP)	川俣町 山本屋郵便局 (可搬型MP)	葛尾村 柏原地区 (可搬型MP)	浪江町 津島支所 (可搬型MP)	広野町 広野町役場 (可搬型MP)	南相馬市 横川ダム (可搬型MP)
福島第一原発からの方向 及び距離		西南西 約58km	北西 約39 km	北西 約39 km	南南西 約48 km	南西 約35 km	西 約41 km	西 約35km	西南西 約22 km	西北西 約39 km	西北西 約23 km	西北西 約29 km	南 約23 km	北北西 約22 km
5月1日 (日)	0:00	-	3.10	11.55	0.20	-	-	-	0.30	1.83	9.01	3.79	-	-
	1:00	-	3.09	11.55	0.20	-	-	-	0.30	1.82	8.99	3.82	-	-
	2:00	-	3.14	11.54	0.20	-	-	-	0.30	1.83	8.98	3.81	-	-
	3:00	-	3.14	11.53	0.20	-	-	-	0.30	1.83	8.97	3.81	-	-
	4:00	-	3.14	11.57	0.20	-	-	-	0.31	1.85	8.97	3.80	-	-
	5:00	-	3.16	11.56	0.20	-	-	-	0.31	1.84	9.00	3.80	-	-
	6:00	0.27	3.16	11.56	0.20	-	0.19	0.25	0.31	1.85	9.03	3.80	-	-
	7:00	0.31	3.17	11.53	0.20	-	0.19	0.25	0.30	1.83	9.05	3.78	-	-
	8:00	0.24	3.14	11.54	0.19	-	0.19	0.25	0.30	1.81	9.00	3.80	-	-
	9:00	0.27	3.13	11.45	0.20	0.15	0.18	0.25	0.29	1.79	8.93	3.74	-	-
	10:00	0.36	3.14	11.47	0.19	0.15	0.18	0.25	0.28	1.79	8.91	3.74	-	-
	11:00	0.25	3.17	11.45	0.19	0.15	0.19	0.26	0.28	1.77	8.86	3.70	-	-
	12:00	0.23	3.17	11.46	0.19	0.15	0.18	0.26	0.28	1.73	8.70	3.71	-	-
	13:00	0.36	3.21	11.47	0.19	0.15	0.20	0.26	0.28	1.74	8.52	3.75	-	-
	14:00	0.29	3.19	11.42	0.19	0.16	0.20	0.26	0.27	1.76	8.53	3.81	-	-
	15:00	0.36	3.14	11.42	0.19	0.15	0.19	0.25	0.27	1.75	8.59	3.77	-	-
	16:00	0.31	3.17	11.42	0.19	0.16	0.19	0.25	0.28	1.73	8.66	3.74	-	-
	17:00	0.35	3.16	11.44	0.19	0.15	0.20	0.25	0.28	1.74	8.73	3.75	-	-
	18:00	0.31	3.17	11.45	0.19	-	0.17	0.25	0.28	1.72	8.80	3.72	-	-
	19:00	0.26	3.17	11.39	0.19	-	0.17	0.25	0.28	1.75	8.87	3.69	-	-
20:00	0.29	3.17	11.40	0.19	-	0.18	0.25	0.29	1.80	8.89	3.69	-	-	
21:00	0.28	3.19	11.40	0.19	-	0.15	0.25	0.29	1.81	8.91	3.74	-	-	
22:00	0.26	3.17	11.38	0.20	-	0.18	0.25	0.29	1.81	8.92	3.75	-	-	
23:00	-	3.17	11.51	0.20	-	-	-	0.29	1.82	8.92	3.80	-	-	

月 日	測定時刻	玉川村 福島空港 (サーベーター タ)	飯館村 飯館村役場 (可搬型MP※ 5月5日2時~ 15時のみサー ベータータへ 切替)	飯館村 長泥コミュニ ティセンター (可搬型MP)	いわき市 中央台南 小学校 (可搬型MP)	いわき市 川前支所 (可搬型MP)	田村市 田村市役所 (サーベーター タ)	田村市 常葉行政局 (可搬型MP)	川内村 川内村役場 (可搬型MP)	川俣町 山木屋郵便局 (可搬型MP)	葛尾村 柏原地区 (可搬型MP)	浪江町 津島支所 (可搬型MP)	広野町 広野町役場 (可搬型MP)	南相馬市 横川タム (可搬型MP)
福島第一原発からの方向 及び距離		西南西 約58km	北西 約39 km	北西 約39 km	南南西 約48 km	南西 約35 km	西 約41 km	西 約35km	西南西 約22 km	西北西 約39 km	西北西 約23 km	西北西 約29 km	南 約23 km	北北西 約22 km
5月2日 (月)	0:00	-	3.16	11.52	0.20	-	-	-	0.29	1.82	8.93	3.78	-	-
	1:00	-	3.17	11.53	0.20	-	-	-	0.29	1.81	8.93	3.80	-	-
	2:00	-	3.14	11.54	0.20	-	-	-	0.29	1.83	8.93	3.80	-	-
	3:00	-	3.15	11.53	0.20	-	-	-	0.30	1.82	8.93	3.78	-	-
	4:00	-	3.12	11.54	0.20	-	-	-	0.30	1.84	8.93	3.80	-	-
	5:00	-	3.13	11.56	0.20	-	-	-	0.29	1.84	8.96	3.79	-	-
	6:00	0.24	3.12	11.55	0.19	-	0.17	0.25	0.30	1.82	9.06	3.78	-	-
	7:00	0.22	3.17	11.52	0.20	-	0.17	0.25	0.30	1.82	9.09	3.77	-	-
	8:00	0.51	3.15	11.50	0.19	-	0.16	0.25	-	1.79	8.87	3.77	-	-
	9:00	0.26	3.17	11.51	0.20	0.16	0.19	0.25	-	1.78	8.66	3.74	-	-
	10:00	0.18	3.14	11.47	0.19	0.15	0.18	0.24	-	1.78	8.36	3.77	-	-
	11:00	0.22	3.14	11.46	0.19	0.17	0.18	0.25	0.29	1.68	8.20	3.77	-	-
	12:00	0.24	3.17	11.45	0.19	0.17	0.18	0.26	0.28	1.76	8.14	3.71	-	-
	13:00	0.27	3.00	11.41	0.19	0.16	0.21	0.26	0.28	1.73	8.24	3.66	-	-
	14:00	0.37	2.86	11.42	0.19	0.17	0.20	0.26	0.28	1.71	8.32	3.09	-	-
	15:00	0.45	2.85	11.43	0.19	0.16	0.18	0.25	0.28	1.72	8.53	3.66	-	-
	16:00	0.28	3.06	11.44	0.19	0.15	0.18	0.25	0.29	1.72	8.68	3.57	-	-
	17:00	0.24	3.13	11.44	0.19	0.16	0.19	0.24	0.29	1.74	8.77	3.71	-	-
	18:00	0.35	3.12	11.49	0.19	-	0.19	0.25	0.30	1.77	8.81	3.73	-	-
19:00	0.34	3.12	11.48	0.19	-	0.18	0.25	0.30	1.79	8.83	3.78	-	-	
20:00	0.33	3.09	11.52	0.20	-	0.19	0.25	0.30	1.84	8.84	3.76	-	-	
21:00	0.21	3.12	11.52	0.20	-	0.18	0.25	0.30	1.82	8.82	3.77	-	-	
22:00	0.31	3.09	11.52	0.20	-	0.19	0.25	0.30	1.82	8.80	3.76	-	-	
23:00	-	3.10	11.54	0.20	-	0.19	0.25	0.30	1.84	8.79	3.82	-	-	

月 日	測定時刻	王川村 福島空港 (サーベイメータ)	飯館村 飯館村役場 (可搬型MP※ 5月5日2時~ 15時のみサー ベイメータへ 切替)	飯館村 長泥コミュニ ティセンター (可搬型MP)	いわき市 中央台南 小学校 (可搬型MP)	いわき市 川前支所 (可搬型MP)	田村市 田村市役所 (サーベイメータ)	田村市 常業行政局 (可搬型MP)	川内村 川内村役場 (可搬型MP)	川俣町 山木屋郵便局 (可搬型MP)	葛尾村 柏原地区 (可搬型MP)	浪江町 津島支所 (可搬型MP)	広野町 広野町役場 (可搬型MP)	南相馬市 横川ダム (可搬型MP)
福島第一原発からの方向 及び距離		西南西 約58km	北西 約39 km	北西 約39 km	南南西 約48 km	南西 約35 km	西 約41 km	西 約35km	西南西 約22 km	西北西 約39 km	西北西 約23 km	西北西 約29 km	南 約23 km	北北西 約22 km
5月3日 (火)	0:00	-	3.08	11.54	0.19	-	-	-	0.30	1.87	8.79	3.79	-	-
	1:00	-	3.09	11.58	0.20	-	-	-	0.30	1.83	8.78	3.80	-	-
	2:00	-	3.08	11.54	0.20	-	-	-	0.30	1.83	8.79	3.79	-	-
	3:00	-	3.08	11.53	0.20	-	-	-	0.30	1.83	8.77	3.78	-	-
	4:00	-	3.07	11.51	0.20	-	-	-	0.30	1.82	8.77	3.79	-	-
	5:00	-	3.08	11.50	0.20	-	-	-	0.30	1.82	8.83	3.79	-	-
	6:00	0.23	3.16	11.53	0.20	-	0.18	0.25	0.30	1.81	9.06	3.77	-	-
	7:00	0.25	3.24	11.55	0.20	-	0.19	0.25	0.30	1.86	9.13	3.78	-	-
	8:00	0.21	3.25	11.51	0.19	-	0.18	0.25	0.30	1.80	8.78	3.75	-	-
	9:00	0.45	3.28	11.47	0.19	0.15	0.17	0.27	0.29	1.77	8.27	3.75	-	-
	10:00	0.32	3.29	11.42	0.19	0.15	0.16	0.27	0.28	1.74	8.00	3.66	-	-
	11:00	0.30	3.24	11.37	0.19	0.15	0.18	0.27	0.28	1.73	7.89	3.68	-	-
	12:00	0.23	3.28	11.32	0.19	0.16	0.18	0.27	0.28	1.75	8.08	3.73	-	-
	13:00	0.24	3.25	11.36	0.19	0.17	0.19	0.26	0.28	1.74	8.23	3.77	-	-
	14:00	0.29	3.24	11.35	0.19	0.16	0.19	0.26	0.28	1.75	8.30	3.76	-	-
	15:00	0.22	3.12	11.31	0.19	0.16	0.17	0.25	0.28	1.72	8.48	3.62	-	-
	16:00	0.23	3.18	11.39	0.19	0.15	0.18	0.25	0.29	1.75	8.65	3.67	-	-
17:00	0.26	3.13	11.42	0.19	0.16	0.18	0.24	0.30	1.77	8.74	3.64	-	-	
18:00	0.29	3.18	11.46	0.20	-	0.16	0.25	0.31	1.78	8.79	3.71	-	-	
19:00	0.20	3.17	11.44	0.20	-	0.19	0.25	0.31	1.79	8.80	3.74	-	-	
20:00	0.19	3.16	11.46	0.20	-	0.18	0.25	0.31	1.80	8.77	3.75	-	-	
21:00	0.18	3.16	11.40	0.20	-	0.18	0.25	0.32	1.80	8.75	3.73	-	-	
22:00	0.31	3.14	11.37	0.20	-	0.18	0.25	0.32	1.82	8.76	3.74	-	-	
23:00	-	3.15	11.41	0.20	-	0.19	0.25	0.32	1.81	8.77	3.76	-	-	

月日	測定時刻	玉川村 福島空港 (サーベイメータ)	飯館村 飯館村役場 (可搬型MP※ 5月5日2時～ 15時のみサー ベイメータへ 切替)	飯館村 長泥コミュニ ティセンター (可搬型MP)	いわき市 中央台南 小学校 (可搬型MP)	いわき市 川前支所 (可搬型MP)	田村市 田村市役所 (サーベイメ ータ)	田村市 常業行政局 (可搬型MP)	川内村 川内村役場 (可搬型MP)	川俣町 山木屋郵便局 (可搬型MP)	葛尾村 柏原地区 (可搬型MP)	浪江町 津島支所 (可搬型MP)	広野町 広野町役場 (可搬型MP)	南相馬市 横川ダム (可搬型MP)
福島第一原発からの方向 及び距離		西南西 約58km	北西 約39 km	北西 約39 km	南南西 約48 km	南西 約35 km	西 約41 km	西 約35km	西南西 約22 km	西北西 約39 km	西北西 約23 km	西北西 約29 km	南 約23 km	北北西 約22.km
5月4日 (水)	0:00	-	3.15	11.41	0.20	-	-	-	0.31	1.82	8.76	3.75	-	-
	1:00	-	3.15	11.39	0.20	-	-	-	0.32	1.81	8.75	3.74	-	-
	2:00	-	3.12	11.40	0.20	-	-	-	0.32	1.81	8.75	3.73	-	-
	3:00	-	3.14	11.37	0.20	-	-	-	0.32	1.80	8.75	3.72	-	-
	4:00	-	3.11	11.38	0.19	-	-	-	0.31	1.80	8.75	3.71	-	-
	5:00	-	3.13	11.38	0.19	-	-	-	0.31	1.82	8.76	3.77	-	-
	6:00	0.29	3.14	11.40	0.19	-	0.18	0.25	0.31	1.82	8.86	3.75	-	-
	7:00	0.34	3.25	11.44	0.19	-	0.19	0.25	0.31	1.81	8.98	3.77	-	-
	8:00	0.29	3.29	11.41	0.19	-	0.19	0.26	0.32	1.79	8.70	3.74	-	-
	9:00	0.27	3.28	11.30	0.19	0.16	0.17	0.27	0.31	1.75	8.29	3.73	-	-
	10:00	0.31	3.25	11.32	0.18	0.16	0.18	0.27	0.31	1.71	8.25	3.74	-	-
	11:00	0.28	3.26	10.21	0.18	0.17	0.18	0.27	0.30	1.70	8.23	3.70	-	-
	12:00	0.36	3.09	10.37	0.18	0.15	0.18	0.26	0.29	1.71	8.26	3.67	-	-
	13:00	0.43	3.25	10.89	0.18	0.17	0.17	0.27	0.28	1.74	8.05	3.69	-	-
	14:00	0.30	3.18	10.97	0.18	0.16	0.19	0.27	0.28	1.73	7.94	3.72	-	-
	15:00	0.20	3.22	11.14	0.18	0.17	0.18	0.26	0.28	1.72	8.31	3.74	-	-
	16:00	0.21	3.27	11.31	0.18	0.15	0.17	0.26	0.28	1.72	8.55	3.73	-	-
	17:00	0.26	3.17	11.30	0.18	0.17	0.18	0.25	0.28	1.73	8.67	3.71	-	-
	18:00	0.19	3.19	11.32	0.19	-	0.17	0.25	0.29	1.72	8.72	3.72	-	-
	19:00	0.19	3.17	11.40	0.19	-	0.19	0.25	0.30	1.76	8.74	3.62	-	-
20:00	0.22	3.16	11.42	0.19	-	0.19	0.25	0.30	1.80	8.77	3.68	-	-	
21:00	0.22	3.16	11.42	0.19	-	0.18	0.25	0.30	1.81	8.77	3.72	-	-	
22:00	0.28	3.15	11.44	0.19	-	0.19	0.25	0.30	1.82	8.73	3.73	-	-	
23:00	-	3.13	11.44	0.19	-	0.18	0.25	0.30	1.82	8.68	3.75	-	-	



月 日	測定時刻	玉川村 福島空港 (サーベイメ タ)	飯館村 飯館村役場 (可搬型MP※ 5月5日2時~ 15時のみサー ベイメータへ 切替)	飯館村 長沼コミュニ ティセンター (可搬型MP)	いわき市 中央台南 小学校 (可搬型MP)	いわき市 川前支所 (可搬型MP)	田村市 田村市役所 (サーベイメ タ)	田村市 常葉行政局 (可搬型MP)	川内村 川内村役場 (可搬型MP)	川俣町 山本郵便局 (可搬型MP)	葛尾村 柏原地区 (可搬型MP)	浪江町 津島支所 (可搬型MP)	広野町 広野町役場 (可搬型MP)	南相馬市 横川ダム (可搬型MP)
福島第一原発からの方向 及び距離		西南西 約58km	北西 約39 km	北西 約39 km	南南西 約48 km	南西 約35 km	西 約41 km	西 約35km	西南西 約22 km	西北西 約39 km	西北西 約23 km	西北西 約29 km	南 約23 km	北北西 約22 km
5月5日 (木)	0:00	-	3.12	11.45	0.19	-	-	-	0.31	1.82	8.63	3.76	-	-
	1:00	-	3.12	11.45	0.19	-	-	-	0.31	1.82	8.58	3.78	-	-
	2:00	-	3.25	11.44	0.19	-	-	-	0.31	1.85	8.55	3.74	-	-
	3:00	-	3.80	11.42	0.19	-	-	-	0.31	1.82	8.52	3.74	-	-
	4:00	-	3.51	11.44	0.19	-	-	-	0.31	1.81	8.50	3.74	-	-
	5:00	-	3.63	11.46	0.19	-	-	-	0.31	1.80	8.59	3.76	-	-
	6:00	0.29	3.57	11.45	0.19	-	0.20	0.25	0.31	1.80	8.93	3.74	-	-
	7:00	0.22	3.73	11.45	0.19	-	0.19	0.25	0.31	1.80	9.09	3.71	-	-
	8:00	0.38	3.66	11.48	0.19	-	0.19	0.26	0.30	1.79	8.81	3.75	-	-
	9:00	0.38	4.31	11.39	0.19	0.15	0.18	0.26	0.29	1.77	8.45	3.72	-	-
	10:00	0.21	4.41	11.35	0.19	0.15	0.18	0.27	0.28	1.75	8.34	3.72	-	-
	11:00	0.38	4.35	11.25	0.19	0.16	0.19	0.26	0.28	1.74	8.39	3.68	-	-
	12:00	0.22	4.43	11.27	0.19	0.16	0.19	0.25	0.28	1.73	8.55	3.63	-	-
	13:00	0.24	4.41	11.29	0.18	0.17	0.18	0.25	0.28	1.71	8.65	3.64	-	-
	14:00	0.27	4.59	11.37	0.19	0.15	0.19	0.25	0.28	1.72	8.68	3.62	-	-
	15:00	0.33	3.19	11.34	0.19	0.14	0.18	0.26	0.28	1.70	8.69	3.65	-	-
	16:00	0.29	3.15	11.39	0.19	0.15	0.18	0.25	0.28	1.74	8.73	3.62	-	-
17:00	0.29	3.16	11.36	0.19	0.17	0.17	0.24	0.28	1.77	8.74	3.70	-	-	
18:00	0.33	3.14	11.39	0.19	-	0.19	0.25	0.29	1.78	8.75	3.74	-	-	
19:00	0.30	3.12	11.43	0.19	-	0.19	0.25	0.29	1.81	8.75	3.72	-	-	
20:00	0.29	3.12	11.40	0.19	-	0.19	0.25	0.29	1.82	8.75	3.72	-	-	
21:00	0.26	3.07	11.42	0.19	-	0.18	0.25	0.29	1.81	8.75	3.74	-	-	
22:00	0.24	3.08	11.41	0.19	-	0.18	0.25	0.29	1.80	8.75	3.72	-	-	
23:00	-	3.06	11.44	0.19	-	0.17	0.25	0.29	1.80	8.73	3.77	-	-	

月 日	測定時刻	玉川村 福島空港 (サーベーター)	飯館村 飯館村役場 (可搬型MP※ 5月5日2時~ 15時のみサー ベーターへ 切替)	飯館村 長泥コミュニ ティセンター (可搬型MP)	いわき市 中央台南 小学校 (可搬型MP)	いわき市 川前支所 (可搬型MP)	田村市 田村市役所 (サーベーター)	田村市 常葉行政局 (可搬型MP)	川内村 川内村役場 (可搬型MP)	川俣町 山木屋郵便局 (可搬型MP)	葛尾村 柏原地区 (可搬型MP)	浪江町 津島支所 (可搬型MP)	広野町 広野町役場 (可搬型MP)	南相馬市 横川ダム (可搬型MP)
福島第一原発からの方向 及び距離		西南西 約58km	北西 約39 km	北西 約39 km	南南西 約48 km	南西 約35 km	西 約41 km	西 約35km	西南西 約22 km	西北西 約39 km	西北西 約23 km	西北西 約29 km	南 約23 km	北北西 約22 km
5月6日 (金)	0:00	-	3.05	11.42	0.19	-	-	-	0.29	1.82	8.67	3.76	-	-
	1:00	-	3.03	11.42	0.20	-	-	-	0.29	1.82	8.69	3.74	-	-
	2:00	-	3.01	11.42	0.20	-	-	-	0.29	1.81	8.72	3.78	-	-
	3:00	-	3.00	11.43	0.20	-	-	-	0.29	1.86	8.72	3.76	-	-
	4:00	-	2.99	11.40	0.20	-	-	-	0.29	1.82	8.71	3.75	-	-
	5:00	-	2.99	11.44	0.20	-	-	-	0.29	1.80	8.72	3.76	-	-
	6:00	0.44	3.02	11.42	0.20	-	0.18	0.25	0.29	1.81	8.79	3.74	-	-
	7:00	0.35	3.12	11.42	0.20	-	0.18	0.25	0.29	1.84	8.85	3.76	-	-
	8:00	0.26	3.17	11.44	0.19	-	0.17	0.25	0.29	1.78	8.91	3.73	-	-
	9:00	0.30	3.24	11.39	0.19	0.16	0.18	0.26	0.29	1.74	8.84	3.64	-	-
	10:00	0.27	3.29	11.38	0.19	0.16	0.18	0.26	0.28	1.74	8.67	3.72	-	-
	11:00	0.22	3.20	11.34	0.19	0.16	0.18	0.26	0.27	1.61	8.42	3.69	-	-
	12:00	0.35	3.24	11.33	0.19	0.16	0.19	0.26	0.27	1.71	8.26	3.62	-	-
	13:00	0.24	3.23	11.29	-	0.16	0.19	0.26	0.27	1.71	-	3.68	-	-
	14:00	0.20	3.23	11.30	-	0.15	0.20	0.27	0.27	1.69	-	3.72	-	-
	15:00	0.37	3.22	11.28	-	0.15	0.17	0.26	0.27	1.68	-	3.71	-	-
	16:00	0.31	3.15	11.27	-	0.16	0.18	0.25	0.27	1.70	9.44	3.67	-	-
17:00	0.30	3.10	11.30	-	0.17	0.18	0.24	0.28	1.74	9.88	3.63	-	-	
18:00	0.36	3.15	11.40	-	-	0.19	0.24	0.29	1.75	9.89	3.62	-	2.03	
19:00	0.32	3.14	11.40	-	-	0.18	0.24	0.29	1.79	9.92	3.68	-	2.11	
20:00	0.28	3.13	11.40	-	-	0.20	0.24	0.29	1.79	9.93	3.72	-	2.12	
21:00	0.30	3.13	11.40	-	-	0.18	0.25	0.29	1.79	9.94	3.74	-	2.12	
22:00	0.29	3.12	11.40	-	-	0.17	0.24	0.29	1.81	9.95	3.74	-	2.12	
23:00	-	3.11	11.40	-	-	0.18	0.24	0.29	1.80	9.96	3.71	-	2.13	

月 日	測定時刻	玉川村 福島空港 (サーベイメ タ)	飯館村 飯館村役場 (可搬型MP※ 5月5日2時~ 15時のみサー ベイメータへ 切替)	飯館村 長泥コミュニ ティセンター (可搬型MP)	いわき市 中央台南 小学校 (可搬型MP)	いわき市 川前支所 (可搬型MP)	田村市 田村市役所 (サーベイメ タ)	田村市 常葉行政局 (可搬型MP)	川内村 川内村役場 (可搬型MP)	川俣町 山本屋郵便局 (可搬型MP)	葛尾村 柏原地区 (可搬型MP)	浪江町 津島支所 (可搬型MP)	広野町 広野町役場 (可搬型MP)	南相馬市 横川ダム (可搬型MP)
福島第一原発からの方向 及び距離		西南西 約58km	北西 約39 km	北西 約39 km	南南西 約48 km	南西 約35 km	西 約41 km	西 約35km	西南西 約22 km	西北西 約39 km	西北西 約23 km	西北西 約29 km	南 約23 km	北北西 約22 km
5月7日 (土)	0:00	-	3.08	11.40	-	-	-	-	0.29	1.80	9.96	3.74	-	2.12
	1:00	-	3.09	11.30	-	-	-	-	0.29	1.80	9.97	3.72	-	2.12
	2:00	-	3.08	11.40	-	-	-	-	0.29	1.80	9.98	3.75	-	2.13
	3:00	-	3.07	11.40	-	-	-	-	0.29	1.79	9.98	3.73	-	2.12
	4:00	-	3.09	11.40	-	-	-	-	0.29	1.79	10.00	3.73	-	2.13
	5:00	-	3.10	11.40	-	-	-	-	0.29	1.80	10.00	3.73	-	2.13
	6:00	0.25	3.13	11.40	-	-	0.18	0.24	0.29	1.78	10.00	3.73	-	2.13
	7:00	0.34	3.17	11.40	-	-	0.18	0.24	0.29	1.79	10.00	3.76	-	2.14
	8:00	0.26	3.21	11.40	-	-	0.18	0.24	0.29	1.78	9.90	3.70	-	2.13
	9:00	0.19	3.19	11.30	-	0.17	0.18	0.24	0.28	1.77	9.90	3.67	0.43	2.11
	10:00	0.37	3.19	11.20	-	0.16	0.17	0.24	0.28	1.74	9.80	3.64	0.48	2.08
	11:00	0.26	3.26	11.20	-	0.17	0.17	0.25	0.27	1.59	9.80	3.64	0.41	2.03
	12:00	0.25	3.31	11.20	-	0.16	0.17	0.24	0.27	1.70	9.70	3.64	0.44	2.00
	13:00	0.23	3.26	11.20	-	0.16	0.18	0.24	0.27	1.71	9.60	3.70	0.47	1.95
	14:00	0.25	3.24	11.20	-	0.17	0.19	0.25	0.27	1.70	9.60	3.73	0.45	1.98
	15:00	0.33	3.23	10.90	-	0.16	0.18	0.25	0.28	1.70	9.60	3.67	0.41	2.02
	16:00	0.33	3.22	11.20	-	0.16	0.18	0.24	0.28	1.70	9.70	3.67	0.45	2.05
17:00	0.37	3.20	11.18	-	0.16	0.18	0.24	0.28	1.70	9.74	3.64	0.48	2.05	
18:00	0.32	3.13	11.29	-	-	0.18	0.24	0.29	1.71	9.79	3.62	-	2.08	
19:00	0.34	3.18	11.20	-	-	0.18	0.24	0.28	1.74	9.81	3.63	-	2.09	
20:00	0.27	3.19	11.21	-	-	0.18	0.24	0.29	1.79	9.85	3.68	-	2.10	
21:00	0.41	3.17	11.20	-	-	0.18	0.24	0.29	1.78	9.89	3.67	-	2.11	
22:00	0.31	3.16	11.33	-	-	0.18	0.24	0.29	1.79	9.92	3.72	-	2.11	
23:00	-	3.15	11.34	-	-	0.18	0.24	0.29	1.79	9.93	3.70	-	2.11	

月日	測定時刻	玉川村 福島空港 (サーベーター)	飯館村 飯館村役場 (可搬型MP※ 5月5日2時~ 15時のみサー ベーターへ 切替)	飯館村 長泥コミュニ ティセンター (可搬型MP)	いわき市 中央台南 小学校 (可搬型MP)	いわき市 川前支所 (可搬型MP)	田村市 田村市役所 (サーベーター)	田村市 常葉行政局 (可搬型MP)	川内村 川内村役場 (可搬型MP)	川俣町 山木屋郵便局 (可搬型MP)	葛尾村 柏原地区 (可搬型MP)	浪江町 津島支所 (可搬型MP)	広野町 広野町役場 (可搬型MP)	南相馬市 横川ダム (可搬型MP)
福島第一原発からの方向 及び距離		西南西 約58km	北西 約39 km	北西 約39 km	南南西 約48 km	南西 約35 km	西 約41 km	西 約35km	西南西 約22 km	西北西 約39 km	西北西 約23 km	西北西 約29 km	南 約23 km	北北西 約22 km
5月8日 (日)	0:00	-	3.15	11.33	-	-	-	-	0.29	1.79	9.94	3.71	-	2.11
	1:00	-	3.13	11.33	-	-	-	-	0.29	1.79	9.94	3.75	-	2.11
	2:00	-	3.13	11.36	-	-	-	-	0.29	1.78	9.93	3.72	-	2.12
	3:00	-	3.13	11.35	-	-	-	-	0.29	1.78	9.95	3.72	-	2.12
	4:00	-	3.12	11.33	-	-	-	-	0.28	1.78	9.96	3.75	-	2.12
	5:00	-	3.11	11.33	-	-	-	-	0.28	1.80	9.97	3.74	-	2.12
	6:00	0.37	3.20	11.35	-	-	0.17	0.24	0.28	1.78	9.97	3.74	-	2.13
	7:00	0.30	3.23	11.33	-	-	0.18	0.24	0.28	1.79	9.96	3.71	-	2.13
	8:00	0.32	3.33	11.33	-	-	0.19	0.25	0.28	1.77	9.84	3.73	-	2.12
	9:00	0.31	3.36	11.26	-	0.16	0.17	0.26	0.28	1.71	9.71	3.68	0.46	2.10
	10:00	0.31	3.35	11.22	-	0.16	0.17	0.27	0.28	1.72	9.60	3.61	0.47	2.09
	11:00	0.28	3.29	11.20	-	0.16	0.18	0.27	0.28	1.74	9.50	3.63	0.45	2.02
	12:00	0.22	3.28	11.20	-	0.16	0.16	0.26	0.28	1.73	9.43	3.67	0.48	1.93
	13:00	0.35	3.29	11.20	-	0.16	0.17	0.27	0.28	1.74	9.41	3.73	0.49	1.90
	14:00	0.30	3.26	11.20	-	0.16	0.17	0.26	0.28	1.73	9.38	3.70	0.48	1.89
	15:00	0.29	3.25	11.20	-	0.16	0.18	0.26	0.27	1.73	9.39	3.71	0.44	1.90
	16:00	0.29	3.24	11.20	-	0.17	0.18	0.26	0.27	1.71	9.49	3.69	0.42	1.92
	17:00	0.28	3.19	11.20	-	0.17	0.18	0.25	0.27	1.71	9.59	3.70	0.44	1.98
	18:00	0.39	3.24	11.20	-	-	0.18	0.24	0.27	1.72	9.69	3.65	-	2.04
19:00	0.29	3.13	11.30	-	-	0.17	0.24	0.28	1.74	9.79	3.59	-	2.07	
20:00	0.30	3.13	11.30	-	-	0.18	0.24	0.29	1.78	9.86	3.66	-	2.09	
21:00	0.21	3.14	11.30	-	-	0.19	0.25	0.29	1.78	9.88	3.71	-	2.10	
22:00	0.28	3.13	11.30	-	-	0.18	0.24	0.28	1.78	9.92	3.71	-	2.10	
23:00	-	3.09	11.30	-	-	0.18	0.24	0.29	1.81	9.94	3.69	-	2.10	

月日	測定時刻	玉川村 福島空港 (サーベイメータ)	飯館村 飯館村役場 (可搬型MP※ 5月5日2時~ 15時のみサー ベイメータへ 切替)	飯館村 長泥コミュニ ティセンター (可搬型MP)	いわき市 中央台南 小学校 (可搬型MP)	いわき市 川前支所 (可搬型MP)	田村市 田村市役所 (サーベイメ ータ)	田村市 常楽行政局 (可搬型MP)	川内村 川内村役場 (可搬型MP)	川俣町 山本屋郵便局 (可搬型MP)	葛尾村 柏原地区 (可搬型MP)	浪江町 津島支所 (可搬型MP)	広野町 広野町役場 (可搬型MP)	南相馬市 横川ダム (可搬型MP)
福島第一原発からの方向 及び距離		西南西 約58km	北西 約39 km	北西 約39 km	南南西 約48 km	南西 約35 km	西 約41 km	西 約35km	西南西 約22 km	西北西 約39 km	西北西 約23 km	西北西 約29 km	南 約23 km	北北西 約22 km
5月9日 (月)	0:00	-	3.06	11.30	-	-	-	-	0.29	1.80	9.95	3.70	-	2.11
	1:00	-	3.05	11.40	-	-	-	-	0.29	1.79	10.00	3.73	-	2.11
	2:00	-	3.03	11.30	-	-	-	-	0.29	1.78	10.00	3.71	-	2.11
	3:00	-	3.01	11.40	-	-	-	-	0.29	1.80	10.00	3.70	-	2.11
	4:00	-	3.00	11.30	-	-	-	-	0.29	1.81	10.00	3.72	-	2.11
	5:00	-	2.99	11.30	-	-	-	-	0.29	1.81	10.10	3.72	-	2.11
	6:00	0.28	3.05	11.30	-	-	0.17	0.24	0.29	1.79	10.10	3.72	-	2.12
	7:00	0.39	3.16	11.30	-	-	0.17	0.24	0.29	1.81	10.10	3.72	-	2.13
	8:00	0.27	3.30	11.30	-	-	0.19	0.25	0.29	1.75	9.95	3.69	-	2.11
	9:00	0.28	3.33	11.30	-	0.17	0.17	0.26	0.29	1.73	9.78	3.70	0.47	2.11
	10:00	0.24	3.33	11.20	-	0.16	0.18	0.26	0.28	1.68	9.63	3.71	0.47	2.09
	11:00	0.27	3.33	11.20	-	0.15	0.16	0.27	0.28	1.58	9.53	3.61	0.45	1.98
	12:00	0.27	3.30	11.20	-	0.16	0.18	0.27	0.28	1.63	9.41	3.70	0.45	1.83
	13:00	0.26	3.29	11.20	-	0.17	0.16	0.27	0.28	1.69	9.37	3.71	0.47	1.76
14:00	0.23	3.22	11.20	-	-	0.17	0.27	0.28	1.62	9.35	3.72	0.45	1.74	
15:00	0.35	3.22	11.20	-	0.16	0.18	0.26	0.28	1.62	9.37	3.66	0.47	1.77	
16:00	0.36	3.22	11.20	-	0.17	0.18	0.26	0.27	1.61	9.46	3.64	0.45	1.88	
17:00	0.38	3.23	11.19	-	0.17	0.20	0.25	0.27	1.61	9.57	3.63	0.45	1.96	
18:00	0.33	3.20	11.20	-	-	0.17	0.24	0.27	1.69	9.62	3.65	-	2.02	
19:00	0.33	3.07	11.20	-	-	0.18	0.24	0.27	1.67	9.69	3.64	-	2.06	
20:00	0.32	3.09	11.20	-	-	0.17	0.24	0.28	1.75	9.78	3.60	-	2.08	
21:00	0.30	3.16	11.24	-	-	0.17	0.24	0.28	1.76	9.84	3.59	-	2.08	
22:00	0.30	3.17	11.26	-	-	0.16	0.24	0.28	1.75	9.85	3.56	-	2.08	
23:00	-	3.16	11.27	-	-	0.17	0.24	0.28	1.77	9.85	3.59	-	2.08	

月 日	測定時刻	玉川村 福島空港 (サーベイメータ)	飯館村 飯館村役場 (可搬型MP※ 5月5日2時~ 15時のみサー ベイメータへ 切替)	飯館村 長尾コミュニ ティセンター (可搬型MP)	いわき市 中央台南 小学校 (可搬型MP)	いわき市 川前支所 (可搬型MP)	田村市 田村市役所 (サーベイメ ータ)	田村市 常業行政局 (可搬型MP)	川内村 川内村役場 (可搬型MP)	川俣町 山木屋郵便局 (可搬型MP)	葛尾村 柏原地区 (可搬型MP)	浪江町 津島支所 (可搬型MP)	広野町 広野町役場 (可搬型MP)	南相馬市 横川ダム (可搬型MP)
福島第一原発からの方向 及び距離		西南西 約58km	北西 約39 km	北西 約39 km	南南西 約48 km	南西 約35 km	西 約41 km	西 約35km	西南西 約22 km	西北西 約39 km	西北西 約23 km	西北西 約29 km	南 約23 km	北北西 約22 km
5月10日 (火)	0:00	-	3.15	11.27	-	-	-	-	0.28	1.77	9.83	3.58	-	2.08
	1:00	-	3.14	11.24	-	-	-	-	0.28	1.77	9.84	3.66	-	2.08
	2:00	-	3.15	11.25	-	-	-	-	0.28	1.77	9.84	3.66	-	2.08
	3:00	-	3.13	11.24	-	-	-	-	0.28	1.76	9.81	3.66	-	2.08
	4:00	-	3.12	11.24	-	-	-	-	0.28	1.77	9.80	3.64	-	2.08
	5:00	-	3.04	11.16	-	-	-	-	0.28	1.74	9.72	3.64	-	2.07
	6:00	0.24	3.09	11.10	-	-	0.18	0.25	0.30	1.76	9.60	3.59	-	2.08
	7:00	0.26	3.14	11.17	-	-	0.17	0.25	0.29	1.74	9.64	3.60	-	2.09
	8:00	0.37	3.12	11.18	-	-	0.17	0.24	0.28	1.73	9.59	3.55	-	2.07
	9:00	0.25	3.16	11.17	-	0.17	0.18	0.24	0.27	1.70	9.55	3.04	0.48	2.06
	10:00	0.36	3.25	11.18	-	0.16	0.18	0.24	0.26	1.71	9.30	3.56	0.48	2.04
	11:00	0.34	3.31	11.16	-	0.16	0.19	0.25	0.25	1.55	9.47	3.56	0.53	2.01
	12:00	0.37	3.29	11.05	-	0.16	0.19	0.26	0.25	1.61	9.45	3.61	0.46	1.97
	13:00	0.34	3.22	11.17	-	0.15	0.18	0.25	0.25	1.65	9.43	3.07	0.46	1.96
	14:00	0.31	3.17	11.15	-	0.16	0.20	0.23	0.24	1.65	9.42	3.62	0.49	2.00
	15:00	0.30	3.15	11.17	-	0.16	0.18	0.24	0.25	1.65	9.45	3.58	0.46	2.03
	16:00	0.34	3.16	11.19	-	0.17	0.19	0.23	0.26	1.68	9.53	3.57	0.49	2.06
17:00	0.28	3.11	11.19	-	0.17	0.19	0.23	0.26	1.69	9.59	3.55	0.46	2.07	
18:00	0.33	3.14	11.20	-	-	0.17	0.23	0.27	1.71	9.60	3.57	-	2.08	
19:00	0.30	2.99	11.20	-	-	0.18	0.23	0.27	1.74	9.64	3.56	-	2.09	
20:00	0.28	-	11.20	-	-	0.16	0.24	0.28	1.75	9.68	3.61	-	2.09	
21:00	0.27	-	11.20	-	-	0.18	0.24	0.27	1.77	9.70	3.61	-	2.10	
22:00	0.30	-	11.20	-	-	0.18	0.24	0.28	1.77	9.76	3.66	-	2.10	
23:00	-	3.11	11.20	-	-	0.19	0.24	0.28	1.76	9.79	3.69	-	2.10	

月 日	測定時刻	玉川村 福島空港 (サーベイメ タ)	飯館村 飯館村役場 (可搬型MP※ 5月5日2時~ 15時のみサー ベイメータへ 切替)	飯館村 長泥コミュニ ティセンター (可搬型MP)	いわき市 中央台南 小学校 (可搬型MP)	いわき市 川前支所 (可搬型MP)	田村市 田村市役所 (サーベイメ タ)	田村市 常葉行政局 (可搬型MP)	川内村 川内村役場 (可搬型MP)	川俣町 山木屋郵便局 (可搬型MP)	葛尾村 柏原地区 (可搬型MP)	浪江町 津島支所 (可搬型MP)	広野町 広野町役場 (可搬型MP)	南相馬市 横川ダム (可搬型MP)
福島第一原発からの方向 及び距離		西南西 約58km	北西 約39 km	北西 約39 km	南南西 約48 km	南西 約35 km	西 約41 km	西 約35km	西南西 約22 km	西北西 約39 km	西北西 約23 km	西北西 約29 km	南 約23 km	北北西 約22 km
5月11日 (水)	0:00	-	3.11	11.20	-	-	-	-	0.28	1.76	9.79	3.67	-	2.11
	1:00	-	3.11	11.20	-	-	-	-	0.28	1.78	9.79	3.66	-	2.11
	2:00	-	3.10	11.20	-	-	-	-	0.28	1.77	9.80	3.68	-	2.11
	3:00	-	3.11	11.20	-	-	-	-	0.28	1.79	9.80	3.66	-	2.11
	4:00	-	3.09	11.20	-	-	-	-	0.28	1.79	9.79	3.66	-	2.11
	5:00	-	3.09	11.20	-	-	-	-	0.28	1.78	9.81	3.69	-	2.11
	6:00	0.38	3.08	11.21	-	-	0.18	0.24	0.28	1.78	9.80	3.68	-	2.11
	7:00	0.26	3.12	11.22	-	-	0.18	0.24	0.28	1.79	9.82	3.65	-	2.11
	8:00	0.28	3.16	11.20	-	-	0.17	0.24	0.28	1.74	9.80	3.67	-	2.12
	9:00	0.32	3.21	11.20	-	0.16	0.16	0.24	0.27	1.71	9.77	3.60	0.44	2.10
	10:00	0.27	3.04	11.21	-	0.16	0.19	0.24	0.27	1.71	9.69	3.63	0.49	2.08
	11:00	0.31	3.02	11.20	-	0.17	0.18	0.23	0.27	1.60	9.63	3.56	0.51	2.04
	12:00	0.25	3.20	11.20	-	0.16	0.19	0.24	0.27	1.65	9.58	3.57	0.46	2.04
	13:00	0.38	3.03	11.20	-	0.17	0.17	0.24	0.26	1.69	9.60	3.24	0.49	2.05
	14:00	0.32	2.90	11.20	-	0.16	0.18	0.24	0.27	1.68	9.59	3.55	0.48	2.06
	15:00	0.28	2.88	11.18	-	0.17	0.18	0.24	0.27	1.69	9.61	3.57	0.48	2.07
	16:00	0.26	2.87	11.12	-	0.16	0.18	0.24	0.28	1.71	9.61	3.61	0.46	2.08
	17:00	0.28	2.89	11.02	-	0.16	0.18	0.24	0.28	1.68	9.57	3.58	0.49	2.08
	18:00	0.34	3.07	10.97	-	-	0.17	0.24	0.28	1.70	9.56	3.61	-	2.08
	19:00	0.29	3.06	10.82	-	-	0.18	0.24	0.28	1.72	9.57	3.61	-	2.09
20:00	0.26	3.05	10.83	-	-	0.17	0.24	0.29	1.73	9.57	3.61	-	2.09	
21:00	0.25	3.03	10.85	-	-	0.18	0.24	0.29	1.76	9.58	3.59	-	2.09	
22:00	0.22	3.02	10.94	-	-	0.19	0.24	0.29	1.76	9.63	3.63	-	2.09	
23:00	-	3.02	11.01	-	-	0.18	0.23	0.28	1.76	9.64	3.63	-	2.09	

月 日	測定時刻	玉川村 福島空港 (サーベータ)	飯館村 飯館村役場 (可搬型MP※ 5月5日2時~ 15時のみサー ベータへ 切替)	飯館村 長泥コミュニ ティセンター (可搬型MP)	いわき市 中央台南 小学校 (可搬型MP)	いわき市 川前支所 (可搬型MP)	田村市 田村市役所 (サーベータ)	田村市 常葉行政局 (可搬型MP)	川内村 川内村役場 (可搬型MP)	川俣町 山木屋郵便局 (可搬型MP)	葛尾村 柏原地区 (可搬型MP)	浪江町 津島支所 (可搬型MP)	広野町 広野町役場 (可搬型MP)	南相馬市 横川ダム (可搬型MP)
福島第一原発からの方向 及び距離		西南西 約58km	北西 約39 km	北西 約39 km	南南西 約48 km	南西 約35 km	西 約41 km	西 約35km	西南西 約22 km	西北西 約39 km	西北西 約23 km	西北西 約29 km	南 約23 km	北北西 約22 km
5月12日 (木)	0:00	-	3.01	11.06	-	-	-	-	0.28	1.76	9.65	3.63	-	2.09
	1:00	-	2.99	11.04	-	-	-	-	0.28	1.76	9.67	3.63	-	2.09
	2:00	-	3.00	11.05	-	-	-	-	0.28	1.76	9.67	3.64	-	2.09
	3:00	-	3.00	11.06	-	-	-	-	0.28	1.75	9.68	3.63	-	2.10
	4:00	-	2.99	11.06	-	-	-	-	0.28	1.75	9.69	3.65	-	2.10
	5:00	-	2.97	11.07	-	-	-	-	0.28	1.74	9.68	3.63	-	2.10
	6:00	0.33	2.99	11.09	-	-	0.17	0.24	0.28	1.74	9.70	3.62	-	2.11
	7:00	0.27	3.09	11.09	-	-	0.16	0.24	0.28	1.74	9.71	3.63	-	2.11
	8:00	0.29	3.13	11.10	-	-	0.17	0.24	0.28	1.72	9.64	3.64	-	2.10
	9:00	0.21	3.14	11.09	-	0.17	0.17	0.24	0.27	1.69	9.61	3.60	0.47	2.08
	10:00	0.26	3.14	11.10	-	0.16	0.20	0.24	0.27	1.71	9.67	3.51	0.46	2.06
	11:00	0.38	3.11	11.07	-	0.16	0.17	0.24	0.26	1.62	9.54	3.59	0.47	2.04
	12:00	0.25	3.08	11.05	-	0.15	0.19	0.24	0.26	1.70	9.55	3.14	0.45	2.04
	13:00	0.30	3.09	11.09	-	0.16	0.30	0.09	0.26	1.67	9.57	3.08	0.44	2.06
	14:00	0.26	3.09	11.07	-	0.16	0.19	0.24	0.26	1.71	9.55	3.60	0.45	2.07
	15:00	0.29	3.10	11.09	-	0.16	0.19	0.24	0.27	1.70	9.55	3.59	0.41	2.06
	16:00	0.26	3.09	11.01	-	0.16	0.19	0.23	0.27	1.71	9.56	3.57	0.47	2.07
17:00	0.24	3.08	11.00	-	-	0.19	0.23	0.28	1.71	9.55	3.63	0.49	2.07	
18:00	0.35	3.02	10.92	-	-	0.17	0.23	0.28	1.69	9.47	3.57	-	2.06	
19:00	0.40	2.96	10.54	-	-	0.17	0.23	0.28	1.68	9.38	3.58	-	2.05	
20:00	0.32	2.99	10.10	-	-	0.17	0.23	0.28	1.65	9.36	3.52	-	2.05	
21:00	0.31	2.98	10.21	-	-	0.17	0.23	0.28	1.67	9.34	3.52	-	2.06	
22:00	0.34	2.99	10.40	-	-	0.17	0.23	0.28	1.68	9.34	3.52	-	2.06	
23:00	-	2.98	10.40	-	-	0.17	0.23	0.28	1.68	9.35	3.53	-	2.07	



月日	測定時刻	玉川村 福島空港 (サーベイメータ)	飯館村 飯館村役場 (可搬型MP※ 5月5日2時~ 15時のみサー ベイメータへ 切替)	飯館村 長泥コミュニ ティセンター (可搬型MP)	いわき市 中央台南 小学校 (可搬型MP)	いわき市 川前支所 (可搬型MP)	田村市 田村市役所 (サーベイメ タ)	田村市 常業行政局 (可搬型MP)	川内村 川内村役場 (可搬型MP)	川俣町 山本屋敷郵便局 (可搬型MP)	葛尾村 柏原地区 (可搬型MP)	浪江町 津島支所 (可搬型MP)	広野町 広野町役場 (可搬型MP)	南相馬市 横川ダム (可搬型MP)
福島第一原発からの方向 及び距離		西南西 約58km	北西 約39 km	北西 約39 km	南南西 約48 km	南西 約35 km	西 約41 km	西 約35km	西南西 約22 km	西北西 約39 km	西北西 約23 km	西北西 約29 km	南 約23 km	北北西 約22 km
5月13日 (金)	0:00	-	2.97	10.46	-	-	-	-	0.28	1.68	9.38	3.53	-	2.06
	1:00	-	2.98	10.40	-	-	-	-	0.28	1.68	9.37	3.54	-	2.07
	2:00	-	2.99	10.53	-	-	-	-	0.28	1.68	9.39	3.54	-	2.07
	3:00	-	2.96	10.59	-	-	-	-	0.28	1.68	9.37	3.54	-	2.07
	4:00	-	2.99	10.66	-	-	-	-	0.28	1.71	9.39	3.54	-	2.07
	5:00	-	2.99	10.71	-	-	-	-	0.28	1.71	9.40	3.54	-	2.07
	6:00	0.33	3.03	10.77	-	-	0.16	0.23	0.28	1.70	9.42	3.55	-	2.08
	7:00	0.20	3.09	10.82	-	-	0.16	0.23	0.27	1.69	9.43	3.56	-	2.08
	8:00	0.38	3.10	10.83	-	-	0.17	0.23	0.27	1.69	9.41	3.51	-	2.07
	9:00	0.33	3.24	10.86	-	0.16	0.17	0.23	0.27	1.64	9.33	3.51	0.44	2.06
	10:00	0.27	3.02	10.86	-	0.15	0.16	0.24	0.26	1.62	9.26	3.49	0.42	2.05
	11:00	0.24	3.12	10.83	-	0.15	0.16	0.24	0.26	1.49	9.18	3.39	0.47	2.01
	12:00	0.26	3.09	10.86	-	0.17	0.16	0.25	0.26	1.56	9.15	3.50	0.46	1.97
	13:00	0.29	3.13	10.87	-	0.16	0.17	0.24	0.26	1.63	9.09	3.53	0.43	1.93
	14:00	0.27	3.11	10.87	-	0.16	0.18	0.25	0.26	1.64	9.07	3.57	0.42	1.90
	15:00	0.51	3.12	10.89	-	0.16	0.17	0.25	0.26	1.64	9.08	3.35	0.45	1.92
	16:00	0.44	3.08	10.89	-	0.15	0.16	0.24	0.26	1.64	9.23	3.55	0.45	1.96
17:00	0.42	3.06	10.91	-	0.16	0.18	0.24	0.26	1.64	9.29	3.54	0.41	2.01	
18:00	0.42	3.08	10.90	-	-	0.16	0.23	0.26	1.64	9.35	3.49	-	2.04	
19:00	0.29	2.90	10.50	-	-	0.15	0.23	0.27	1.68	9.44	3.52	-	2.07	
20:00	0.27	2.82	10.50	-	-	0.16	0.23	0.28	1.71	9.52	3.53	-	2.07	
21:00	0.36	2.97	10.53	-	-	0.16	0.23	0.28	1.73	9.54	3.59	-	2.08	
22:00	0.31	2.98	10.57	-	-	0.16	0.23	0.28	1.71	9.60	3.58	-	2.08	
23:00	-	2.97	10.69	-	-	0.16	0.23	0.28	1.73	9.59	3.58	-	2.08	

月 日	測定時刻	玉川村 福島空港 (サーベーター)	飯館村 飯館村役場 (可搬型MP※ 5月5日2時~ 15時のみサー ベーターへ 切替)	飯館村 長泥コミュニ ティセンター (可搬型MP)	いわき市 中央台南 小学校 (可搬型MP)	いわき市 川前支所 (可搬型MP)	田村市 田村市役所 (サーベーター)	田村市 常葉行政局 (可搬型MP)	川内村 川内村役場 (可搬型MP)	川俣町 山本厚郵便局 (可搬型MP)	葛尾村 柏原地区 (可搬型MP)	浪江町 津島支所 (可搬型MP)	広野町 広野町役場 (可搬型MP)	南相馬市 横川ダム (可搬型MP)
福島第一原発からの方向 及び距離		西南西 約58km	北西 約39 km	北西 約39 km	南南西 約48 km	南西 約35 km	西 約41 km	西 約35km	西南西 約22 km	西北西 約39 km	西北西 約23 km	西北西 約29 km	南 約23 km	北北西 約22 km
5月14日 (土)	0:00	-	3.01	10.73	-	-	-	-	0.28	1.75	9.62	3.57	-	2.08
	1:00	-	2.99	11.09	-	-	-	-	0.28	1.75	9.64	3.56	-	2.08
	2:00	-	2.99	11.09	-	-	-	-	0.28	1.74	9.62	3.58	-	2.08
	3:00	-	2.97	11.08	-	-	-	-	0.28	1.74	9.64	3.57	-	2.09
	4:00	-	2.98	11.10	-	-	-	-	0.28	1.75	9.66	3.57	-	2.08
	5:00	-	2.97	11.07	-	-	-	-	0.28	1.73	9.66	3.57	-	2.09
	6:00	-	3.07	11.08	-	-	0.17	0.23	0.28	1.74	9.65	3.56	-	2.10
	7:00	-	3.14	11.10	-	-	0.16	0.23	0.28	1.73	9.62	3.58	-	2.11
	8:00	0.26	3.14	10.99	-	-	0.17	0.24	0.28	1.71	9.46	3.60	-	2.08
	9:00	0.32	3.16	11.00	-	0.15	0.17	0.25	0.28	1.66	9.37	3.10	0.42	2.07
	10:00	0.36	3.15	10.96	-	0.16	0.17	0.25	0.27	1.63	9.28	3.37	0.46	2.06
	11:00	0.38	3.18	10.95	-	0.16	0.16	0.25	0.27	1.62	9.17	3.49	0.43	1.99
	12:00	0.31	3.15	10.98	-	0.15	0.17	0.25	0.28	1.62	9.09	3.50	0.47	1.93
	13:00	0.32	3.19	10.94	-	0.16	0.19	0.25	0.26	1.65	9.09	3.54	0.47	1.89
	14:00	0.35	3.14	10.95	-	0.16	0.16	0.25	0.26	1.66	9.04	3.57	0.45	1.87
	15:00	0.37	3.12	10.94	-	0.17	0.16	0.25	0.25	1.65	9.09	3.39	0.43	1.89
	16:00	0.24	3.07	10.96	-	0.15	0.15	0.25	0.25	1.63	9.19	3.55	0.49	1.93
	17:00	0.25	3.09	10.99	-	0.16	0.16	0.24	0.25	1.63	9.30	3.49	0.44	1.95
	18:00	0.24	3.08	11.00	-	-	0.16	0.23	0.25	1.66	9.38	3.45	-	2.00
	19:00	0.42	2.97	11.00	-	-	0.17	0.23	0.26	1.72	9.44	3.52	-	2.04
20:00	0.24	2.88	10.97	-	-	0.16	0.24	0.27	1.73	9.51	3.51	-	2.06	
21:00	-	3.03	10.93	-	-	0.17	0.23	0.27	1.73	9.54	3.57	-	2.07	
22:00	-	3.03	10.99	-	-	0.16	0.23	0.27	1.72	9.58	3.58	-	2.07	
23:00	-	3.01	10.99	-	-	0.17	0.23	0.26	1.74	9.60	3.57	-	2.08	

月 日	測定時刻	玉川村 福島空港 (サーベイメ タ)	飯館村 飯館村役場 (可搬型MP※ 5月5日2時~ 15時のみサー ベイメータへ 切替)	飯館村 長泥コミュニ ティセンター (可搬型MP)	いわき市 中央台南 小学校 (可搬型MP)	いわき市 川前支所 (可搬型MP)	田村市 田村市役所 (サーベイメ タ)	田村市 常業行政局 (可搬型MP)	川内村 川内村役場 (可搬型MP)	川俣町 山本屋郵便局 (可搬型MP)	葛尾村 柏原地区 (可搬型MP)	浪江町 津島支所 (可搬型MP)	広野町 広野町役場 (可搬型MP)	南相馬市 横川ダム (可搬型MP)
福島第一原発からの方向 及び距離		西南西 約58km	北西 約39 km	北西 約39 km	南南西 約48 km	南西 約35 km	西 約41 km	西 約35km	西南西 約22 km	西北西 約39 km	西北西 約23 km	西北西 約29 km	南 約23 km	北北西 約22 km
5月15日 (日)	0:00	-	3.00	11.07	-	-	-	-	0.27	1.73	9.61	3.56	-	2.08
	1:00	-	2.99	11.11	-	-	-	-	0.26	1.74	9.64	3.57	-	2.08
	2:00	-	2.97	11.08	-	-	-	-	0.27	1.75	9.64	3.56	-	2.08
	3:00	-	2.96	11.09	-	-	-	-	0.27	1.74	9.65	3.59	-	2.08
	4:00	-	2.95	11.09	-	-	-	-	0.26	1.73	9.63	3.59	-	2.08
	5:00	-	2.95	11.09	-	-	-	-	0.27	1.73	9.66	3.58	-	2.08
	6:00	-	3.10	11.08	-	-	0.16	0.23	0.26	1.73	9.66	3.58	-	2.09
	7:00	-	3.11	11.11	-	-	0.17	0.23	0.27	1.74	9.61	3.58	-	2.11
	8:00	0.30	3.20	11.03	-	-	0.16	0.24	0.26	1.71	9.53	3.58	-	2.08
	9:00	0.36	3.21	11.01	-	0.16	0.16	0.25	0.26	1.67	9.37	3.55	0.41	2.07
	10:00	0.18	3.22	10.95	-	0.16	0.15	0.25	0.26	1.64	9.21	3.53	0.45	2.06
	11:00	0.35	3.21	10.92	-	0.15	0.18	0.26	0.25	1.66	9.16	3.47	0.46	1.95
	12:00	0.37	3.18	10.92	-	0.16	0.18	0.26	0.25	1.66	9.09	3.51	0.45	1.81
	13:00	0.22	2.98	10.92	-	0.16	0.17	0.26	0.25	1.65	9.06	3.57	0.43	1.73
	14:00	0.18	3.05	10.85	-	0.16	0.16	0.26	0.25	1.66	9.02	3.52	0.43	1.73
	15:00	0.24	3.04	10.89	-	0.16	0.17	0.25	0.25	1.65	9.02	3.54	0.42	1.81
	16:00	0.25	3.00	10.93	-	0.16	0.17	0.25	0.25	1.65	9.10	3.46	0.41	1.90
17:00	0.29	3.08	10.95	-	0.16	0.18	0.24	0.25	1.66	9.18	3.51	0.44	1.91	
18:00	0.26	3.05	10.70	-	-	0.17	0.24	0.25	1.65	9.27	3.51	-	1.96	
19:00	0.24	3.04	10.68	-	-	0.19	0.23	0.25	1.65	9.35	3.20	-	2.02	
20:00	0.32	3.03	10.78	-	-	0.18	0.23	0.26	1.67	9.40	3.46	-	2.05	
21:00	-	3.02	10.84	-	-	0.18	0.23	0.27	1.71	9.46	3.50	-	2.06	
22:00	-	3.00	11.05	-	-	0.16	0.23	0.27	1.73	9.52	3.55	-	2.07	
23:00	-	2.97	11.07	-	-	0.16	0.23	0.27	1.72	9.58	3.56	-	2.07	

月 日	測定時刻	玉川村 福島空港 (サーベイメ-タ)	飯館村 飯館村役場 (可搬型MP※ 5月5日2時~ 15時のみサー ベイメ-タへ 切替)	飯館村 長泥コミュニ ティセンター (可搬型MP)	いわき市 中央台南 小学校 (可搬型MP)	いわき市 川前支所 (可搬型MP)	田村市 田村市役所 (サーベイメ-タ)	田村市 常葉行政局 (可搬型MP)	川内村 川内村役場 (可搬型MP)	川俣町 山本屋郵便局 (可搬型MP)	葛尾村 柏原地区 (可搬型MP)	浪江町 津島支所 (可搬型MP)	広野町 広野町役場 (可搬型MP)	南相馬市 横川ダム (可搬型MP)
福島第一原発からの方向 及び距離		西南西 約58km	北西 約39 km	北西 約39 km	南南西 約48 km	南西 約35 km	西 約41 km	西 約35km	西南西 約22 km	西北西 約39 km	西北西 約23 km	西北西 約29 km	南 約23 km	北北西 約22 km
5月16日 (月)	0:00	-	2.96	11.10	-	-	-	-	0.27	1.73	9.59	3.54	-	2.07
	1:00	-	2.96	11.09	-	-	-	-	0.27	1.73	9.61	3.54	-	2.07
	2:00	-	2.93	11.08	-	-	-	-	0.27	1.74	9.61	3.56	-	2.08
	3:00	-	2.92	11.08	-	-	-	-	0.27	1.73	9.63	3.53	-	2.07
	4:00	-	2.90	11.07	-	-	-	-	0.27	1.74	9.64	3.57	-	2.08
	5:00	-	2.86	11.06	-	-	-	-	0.27	1.75	9.66	3.58	-	2.08
	6:00	-	2.98	11.09	-	-	0.18	0.23	0.27	1.74	9.69	3.56	-	2.08
	7:00	-	3.18	11.12	-	-	0.17	0.23	0.27	1.73	9.64	3.59	-	2.10
	8:00	0.27	3.22	11.09	-	-	0.18	0.24	0.27	1.70	9.53	3.53	-	2.08
	9:00	0.30	3.21	10.99	-	0.17	0.19	0.25	0.27	1.64	9.38	3.54	0.43	2.07
	10:00	0.37	3.20	10.94	-	0.16	0.17	0.26	0.26	1.63	9.23	3.50	0.45	2.06
	11:00	0.40	3.19	10.92	-	0.16	0.18	0.26	0.26	1.56	9.13	3.46	0.45	1.96
	12:00	0.29	3.10	10.89	-	0.16	0.17	0.26	0.26	1.63	9.08	3.56	0.42	1.83
	13:00	0.30	3.13	10.89	-	0.16	0.16	0.25	0.26	1.62	9.02	3.33	0.42	1.80
	14:00	0.33	3.14	10.90	-	0.16	0.19	0.25	0.26	1.59	9.00	3.53	0.44	1.84
	15:00	0.34	3.13	10.89	-	0.17	0.17	0.24	0.26	1.58	9.04	3.50	0.43	1.89
	16:00	0.27	3.12	10.88	-	0.16	0.16	0.24	0.26	1.57	9.14	3.49	0.41	1.95
	17:00	0.33	3.11	10.92	-	0.16	0.16	0.23	0.25	1.58	9.21	3.49	0.44	2.00
18:00	0.50	3.04	10.96	-	-	0.16	0.23	0.26	1.64	9.29	3.53	-	2.03	
19:00	0.30	3.01	11.01	-	-	0.16	0.23	0.26	1.65	9.35	3.48	-	2.05	
20:00	0.30	3.00	11.02	-	-	0.17	0.23	0.27	1.68	9.41	3.46	-	2.06	
21:00	-	3.00	11.05	-	-	0.16	0.23	0.27	1.71	9.45	3.43	-	2.06	
22:00	-	3.06	11.06	-	-	0.17	0.23	0.27	1.72	9.46	3.45	-	2.07	
23:00	-	3.05	11.08	-	-	0.16	0.23	0.28	1.71	9.49	3.51	-	2.07	

月 日	測定時刻	玉川村 福島空港 (サーベイメータ)	飯館村 飯館村役場 (可搬型MP※ 5月5日2時~ 15時のみサー ベイメータへ 切替)	飯館村 長泥コミュニ ティセンター (可搬型MP)	いわき市 中央台南 小学校 (可搬型MP)	いわき市 川前支所 (可搬型MP)	田村市 田村市役所 (サーベイメ ータ)	田村市 常業行政局 (可搬型MP)	川内村 川内村役場 (可搬型MP)	川俣町 山本履器便局 (可搬型MP)	喜尾村 柏原地区 (可搬型MP)	浪江町 津島支所 (可搬型MP)	広野町 広野町役場 (可搬型MP)	南相馬市 横川ダム (可搬型MP)
福島第一原発からの方向 及び距離		西南西 約58km	北西 約39 km	北西 約39 km	南南西 約48 km	南西 約35 km	西 約41 km	西 約35km	西南西 約22 km	西北西 約39 km	西北西 約23 km	西北西 約29 km	南 約23 km	北北西 約22 km.
5月17日 (火)	0:00	-	3.05	11.06	-	-	-	-	0.28	1.71	9.51	3.51	-	2.07
	1:00	-	3.06	11.05	-	-	-	-	0.27	1.73	9.52	3.50	-	2.07
	2:00	-	3.04	11.03	-	-	-	-	0.28	1.73	9.54	3.51	-	2.08
	3:00	-	3.05	11.07	-	-	-	-	0.28	1.72	9.54	3.49	-	2.08
	4:00	-	3.04	11.04	-	-	-	-	0.28	1.72	9.55	3.55	-	2.08
	5:00	-	3.02	11.05	-	-	-	-	0.28	1.73	9.52	3.55	-	2.08
	6:00	-	3.03	11.06	-	-	0.17	0.23	0.28	1.73	9.54	3.54	-	2.08
	7:00	-	3.03	11.06	-	-	0.17	0.23	0.28	1.72	9.53	3.56	-	2.08
	8:00	0.28	3.06	11.09	-	-	0.16	0.23	0.28	1.69	9.51	3.51	-	2.07
	9:00	0.35	3.05	11.06	-	0.16	0.17	0.24	0.27	1.64	9.46	3.38	0.44	2.05
	10:00	0.29	2.96	11.04	-	0.15	0.19	0.24	0.26	1.61	9.41	3.45	0.44	2.03
	11:00	0.32	2.96	11.01	-	0.16	0.18	0.25	0.26	1.62	9.33	3.50	0.43	1.93
	12:00	0.37	3.14	10.98	-	0.16	0.16	0.24	0.26	1.65	9.20	3.33	0.43	1.84
	13:00	0.36	3.14	10.91	-	0.16	0.18	0.25	0.26	1.65	9.16	3.54	0.42	1.80
	14:00	0.30	3.12	10.89	-	0.15	0.17	0.25	0.26	1.64	9.09	3.55	0.39	1.84
	15:00	0.28	3.08	10.91	-	0.16	0.17	0.25	0.26	1.63	9.11	3.52	0.42	1.92
	16:00	0.28	3.09	10.94	-	0.16	0.18	0.24	0.26	1.62	9.21	3.52	0.44	1.96
17:00	0.29	3.07	10.96	-	0.16	0.17	0.24	0.26	1.63	9.26	3.52	0.44	1.99	
18:00	0.32	3.06	10.96	-	-	0.15	0.23	0.26	1.63	9.35	3.54	-	2.01	
19:00	0.26	3.06	10.99	-	-	0.16	0.23	※	1.64	9.39	3.47	-	2.04	
20:00	0.18	3.03	11.00	-	-	0.16	0.23	※	1.69	9.43	3.44	-	2.06	
21:00	-	3.02	11.06	-	-	0.16	0.23	※	1.72	9.50	3.54	-	2.07	
22:00	-	3.00	11.06	-	-	0.16	0.24	※	1.72	9.55	3.56	-	2.07	
23:00	-	2.95	11.09	-	-	0.16	0.23	※	1.73	9.60	3.53	-	2.07	

月 日	測定時刻	玉川村 福島空港 (サーベーター)	飯館村 飯館村役場 (可搬型MP※ 5月5日2時～ 15時のみサー ベーターへ 切替)	飯館村 長泥コミュニ ティセンター (可搬型MP)	いわき市 中央台南 小学校 (可搬型MP)	いわき市 川前支所 (可搬型MP)	田村市 田村市役所 (サーベーター)	田村市 常葉行政局 (可搬型MP)	川内村 川内村役場 (可搬型MP)	川俣町 山木屋郵便局 (可搬型MP)	葛尾村 柏原地区 (可搬型MP)	浪江町 津島支所 (可搬型MP)	広野町 広野町役場 (可搬型MP)	南相馬市 横川ダム (可搬型MP)
福島第一原発からの方向 及び距離		西南西 約58km	北西 約39 km	北西 約39 km	南南西 約48 km	南西 約35 km	西 約41 km	西 約35km	西南西 約22 km	西北西 約39 km	西北西 約23 km	西北西 約29 km	南 約23 km	北北西 約22 km
5月18日 (水)	0:00	-	2.92	11.07	-	-	-	-	※	1.73	9.60	3.53	-	2.08
	1:00	-	2.90	11.09	-	-	-	-	※	1.73	9.65	3.59	-	2.08
	2:00	-	2.87	11.06	-	-	-	-	※	1.75	9.69	3.56	-	2.08
	3:00	-	2.86	11.08	-	-	-	-	※	1.72	9.70	3.56	-	2.07
	4:00	-	2.81	11.07	-	-	-	-	※	1.71	9.70	3.54	-	2.08
	5:00	-	2.78	11.10	-	-	-	-	※	1.70	9.69	3.56	-	2.08
	6:00	-	2.88	11.09	-	-	0.18	0.23	※	1.70	9.73	3.56	-	2.09
	7:00	-	3.04	11.11	-	-	0.17	0.23	※	1.71	9.70	3.54	-	2.11
	8:00	0.31	3.10	11.09	-	-	0.17	0.24	※	1.68	9.59	3.55	-	2.08
	9:00	0.30	3.11	10.99	-	0.15	0.17	0.25	※	1.65	9.38	3.55	0.44	2.06
	10:00	0.41	3.17	10.87	-	0.14	0.18	0.26	※	1.62	9.23	3.20	0.45	2.05
	11:00	0.30	3.17	10.87	-	0.15	0.18	0.26	※	1.57	9.11	3.12	0.43	1.94
	12:00	0.26	3.18	10.88	-	0.15	0.17	0.26	※	1.62	9.04	3.52	0.45	1.84
	13:00	0.29	3.15	10.89	-	0.15	0.17	0.25	※	1.64	9.02	3.55	0.47	1.75
	14:00	0.34	3.12	10.83	-	0.16	0.18	0.25	※	1.63	9.04	3.55	0.47	1.73
	15:00	0.25	3.11	10.86	-	0.15	0.17	0.25	※	1.62	9.05	2.99	0.44	1.75
	16:00	0.35	3.10	10.83	-	0.15	0.17	0.25	※	1.62	9.11	2.96	0.40	1.80
17:00	0.26	3.09	10.85	-	0.14	0.18	0.24	※	1.61	9.25	3.10	0.49	1.85	
18:00	0.17	3.08	10.91	-	-	0.17	0.23	※	1.61	9.31	3.46	-	1.93	
19:00	0.41	3.06	10.94	-	-	0.17	0.23	※	1.62	9.36	3.48	-	2.01	
20:00	0.22	3.04	10.99	-	-	0.16	0.23	※	1.64	9.45	3.43	-	2.05	
21:00	-	3.02	11.02	-	-	0.17	0.23	※	1.70	9.51	3.48	-	2.06	
22:00	-	3.02	11.03	-	-	0.17	0.23	※	1.71	9.56	3.51	-	2.07	
23:00	-	2.99	11.06	-	-	0.17	0.23	※	1.72	9.57	3.52	-	2.07	

月日	測定時刻	玉川村 福島空港 (サーベイメ タ)	飯館村 飯館村役場 (可搬型MP※ 5月5日2時~ 15時のみサー ベイメータへ 切替)	飯館村 長泥コミュニ ティセンター (可搬型MP)	いわき市 中央台南 小学校 (可搬型MP)	いわき市 川前支所 (可搬型MP)	田村市 田村市役所 (サーベイメ タ)	田村市 常業行政局 (可搬型MP)	川内村 川内村役場 (可搬型MP)	川俣町 山本郵便局 (可搬型MP)	葛尾村 柏原地区 (可搬型MP)	浪江町 津島支所 (可搬型MP)	広野町 広野町役場 (可搬型MP)	南相馬市 横川ダム (可搬型MP)
福島第一原発からの方向 及び距離		西南西 約58km	北西 約39 km	北西 約39 km	南南西 約48 km	南西 約35 km	西 約41 km	西 約35km	西南西 約22 km	西北西 約39 km	西北西 約23 km	西北西 約29 km	南 約23 km	北北西 約22 km
5月19日 (木)	0:00	-	3.00	11.04	-	-	-	-	※	1.73	9.57	3.53	-	2.07
	1:00	-	2.97	11.03	-	-	-	-	※	1.73	9.56	3.55	-	2.07
	2:00	-	2.97	11.04	-	-	-	-	※	1.72	9.59	3.54	-	2.07
	3:00	-	2.95	11.04	-	-	-	-	※	1.73	9.61	3.53	-	2.08
	4:00	-	2.93	11.08	-	-	-	-	※	1.73	9.60	3.54	-	2.08
	5:00	-	2.91	11.05	-	-	-	-	※	1.73	9.62	3.57	-	2.08
	6:00	-	2.94	11.06	-	-	0.17	0.23	※	1.73	9.62	3.55	-	2.08
	7:00	-	3.05	11.08	-	-	0.17	0.23	※	1.71	9.60	3.53	-	2.10
	8:00	0.29	3.09	11.03	-	-	0.16	0.24	※	1.68	9.49	3.54	-	2.07
	9:00	0.28	3.10	10.98	-	0.16	0.17	0.25	※	1.61	9.34	3.49	0.44	2.05
	10:00	0.31	3.02	10.93	-	0.16	0.17	0.26	※	1.64	9.20	3.43	0.47	2.02
	11:00	0.30	3.13	10.87	-	0.16	0.17	0.26	※	1.56	9.07	3.48	0.49	1.89
	12:00	0.34	3.18	10.83	-	0.15	0.17	0.26	※	1.59	8.99	3.54	0.44	1.76
	13:00	0.27	3.13	10.82	-	0.16	0.17	0.26	※	1.63	8.95	3.54	0.46	1.70
	14:00	0.32	3.15	10.80	-	0.15	0.17	0.26	※	1.56	8.92	3.50	0.44	1.66
	15:00	0.24	3.12	10.83	-	0.15	0.17	0.26	※	1.62	8.92	3.47	0.41	1.66
	16:00	0.22	3.13	10.80	-	0.15	0.17	0.25	0.27	1.61	9.02	3.43	0.46	1.69
17:00	0.26	3.12	10.77	-	0.15	0.17	0.24	0.26	1.61	9.11	3.44	0.48	1.76	
18:00	0.24	3.09	10.83	-	-	0.16	0.24	0.26	1.61	9.17	3.45	-	1.89	
19:00	0.31	3.08	10.90	-	-	0.16	0.23	0.26	1.62	9.22	3.47	-	1.98	
20:00	0.32	3.06	10.91	-	-	0.15	0.23	0.27	1.63	9.29	3.50	-	2.02	
21:00	-	3.06	10.99	-	-	0.17	0.23	0.27	1.66	9.33	3.45	-	2.04	
22:00	-	3.06	11.00	-	-	0.18	0.23	0.28	1.70	9.39	3.41	-	2.05	
23:00	-	3.05	11.01	-	-	0.17	0.23	0.28	1.70	9.40	3.46	-	2.06	

モニタリング3  
(20km~50km圏)

20km~50km圏付近環境放射能測定結果(暫定値)

福島県災害対策本部  
平成23年5月26日 8時現在  
単位:  $\mu\text{Gy/h} \equiv \mu\text{Sv/h}$

月日	測定時刻	玉川村 福島空港 (サーベイメータ)	飯館村 飯館村役場 (可搬型MP※ 5月5日2時~ 15時のみサ- ベイメータへ 切替)	飯館村 長泥コミュニ- ティセンター (可搬型MP)	いわき市 中央台南 小学校 (可搬型MP)	いわき市 川前支所 (可搬型MP)	田村市 田村市役所 (サーベイメータ)	田村市 常葉行政局 (可搬型MP)	川内村 川内村役場 (可搬型MP)	川俣町 山木屋郵便局 (可搬型MP)	葛尾村 柏原地区 (可搬型MP)	浪江町 津島支所 (可搬型MP)	広野町 広野町役場 (可搬型MP)	南相馬市 横川ダム (可搬型MP)
福島第一原発からの方向 及び距離		西南西 約58km	北西 約39 km	北西 約39km	南南西 約48km	南西 約35km	西 約41 km	西 約35km	西南西 約22 km	西北西 約39km	西北西 約23km	西北西 約29km	南 約23km	北北西 約22km
5月20日(金)	0:00	—	3.03	11.02	—	—	—	—	0.28	1.71	9.49	3.47	—	2.06
	1:00	—	3.03	11.03	—	—	—	—	0.28	1.73	9.50	3.52	—	2.06
	2:00	—	3.01	11.03	—	—	—	—	0.28	1.72	9.52	3.55	—	2.07
	3:00	—	2.99	11.02	—	—	—	—	0.28	1.75	9.52	3.53	—	2.07
	4:00	—	2.99	11.02	—	—	—	—	0.28	1.73	9.53	3.53	—	2.07
	5:00	—	2.97	11.02	—	—	—	—	0.28	1.73	9.55	3.51	—	2.07
	6:00	—	3.00	11.04	—	—	0.17	0.23	0.28	1.72	9.56	3.54	—	2.08
	7:00	—	3.07	11.03	—	—	0.17	0.23	0.28	1.74	9.52	3.53	—	2.09
	8:00	0.31	3.20	11.02	—	—	0.18	0.24	0.28	1.68	9.44	3.53	—	2.06
	9:00	0.37	3.19	10.86	—	0.16	0.18	0.26	0.27	1.52	9.27	3.02	0.43	2.03
	10:00	0.35	3.16	10.40	—	0.15	0.19	0.26	0.27	1.52	9.11	2.96	0.41	1.99
	11:00	0.34	3.17	10.33	—	0.16	0.20	0.26	0.27	1.54	9.01	2.98	0.45	1.85
	12:00	0.36	3.16	10.50	—	0.16	0.21	0.26	0.27	1.62	8.93	3.52	0.49	1.75
	13:00	0.29	3.13	10.79	—	0.16	0.22	0.25	0.27	1.61	8.89	3.12	0.43	1.71
	14:00	0.37	3.15	10.76	—	0.16	0.22	0.24	0.26	1.61	8.90	3.49	0.45	1.68
	15:00	0.31	3.12	10.76	—	0.16	0.21	0.25	0.27	1.60	8.89	3.46	0.47	1.67
	16:00	0.22	3.03	10.79	—	0.17	0.21	0.24	0.27	1.60	8.97	3.44	0.45	1.72
	17:00	0.17	3.09	10.81	—	0.15	0.20	0.24	0.26	1.59	9.08	3.43	0.47	1.83
	18:00	0.26	3.12	10.81	—	—	0.18	0.24	0.27	1.60	9.12	3.45	—	1.93
	19:00	0.26	3.07	10.86	—	—	0.19	0.23	0.27	1.64	9.19	3.47	—	2.00
20:00	0.28	3.05	10.90	—	—	0.18	0.23	0.26	1.64	9.24	3.50	—	2.03	
21:00	—	3.07	10.94	—	—	0.19	0.23	0.27	1.66	9.32	3.44	—	2.04	
22:00	—	3.05	10.96	—	—	0.20	0.23	0.27	1.70	9.34	3.41	—	2.05	
23:00	—	3.06	10.99	—	—	0.18	0.23	0.27	1.71	9.39	3.42	—	2.06	



モニタリング3  
(20km~50km圏)

20km~50km圏付近環境放射能測定結果(暫定値)

福島県災害対策本部  
平成23年5月26日 8時現在  
単位:  $\mu\text{Gy/h} \approx \mu\text{Sv/h}$

月日	測定時刻	玉川村 福島空港 (サーベイメータ)	飯館村 飯館村役場 (可搬型MP※ 5月5日2時~ 15時のみサ ーベイメータへ 切替)	飯館村 長泥コミュニ ティセンター (可搬型MP)	いわき市 中央台南 小学校 (可搬型MP)	いわき市 川前支所 (可搬型MP)	田村市 田村市役所 (サーベイメータ)	田村市 常葉行政局 (可搬型MP)	川内村 川内村役場 (可搬型MP)	川俣町 山木屋郵便局 (可搬型MP)	葛尾村 柏原地区 (可搬型MP)	浪江町 津島支所 (可搬型MP)	広野町 広野町役場 (可搬型MP)	南相馬市 横川ダム (可搬型MP)
福島第一原発からの方向 及び距離		西南西 約58km	北西 約39 km	北西 約39km	南南西 約48km	南西 約35km	西 約41 km	西 約35km	西南西 約22 km	西北西 約39km	西北西 約23km	西北西 約29km	南 約23km	北北西 約22km
5月21日(土)	0:00	—	3.06	10.99	—	—	—	—	0.28	1.71	9.44	3.48	—	2.07
	1:00	—	3.05	10.99	—	—	—	—	0.28	1.72	9.46	3.48	—	2.07
	2:00	—	3.05	10.97	—	—	—	—	0.28	1.73	9.46	3.46	—	2.07
	3:00	—	3.03	11.01	—	—	—	—	0.28	1.72	9.46	3.52	—	2.06
	4:00	—	3.02	11.02	—	—	—	—	0.28	1.73	9.49	3.55	—	2.07
	5:00	—	3.02	11.00	—	—	—	—	0.28	1.73	9.52	3.54	—	2.07
	6:00	—	3.05	11.01	—	—	0.21	0.23	0.28	1.72	9.48	3.47	—	2.07
	7:00	—	3.07	11.01	—	—	0.19	0.23	0.28	1.71	9.43	3.42	—	2.07
	8:00	0.26	3.09	10.96	—	—	0.20	0.25	0.28	1.67	9.37	3.44	—	2.04
	9:00	0.22	3.01	10.98	—	0.16	0.18	0.25	0.26	1.66	9.27	3.45	0.45	2.00
	10:00	0.25	3.02	10.90	—	0.16	0.19	0.26	0.26	1.66	9.13	3.48	0.44	1.96
	11:00	0.36	3.01	10.85	—	0.16	0.18	0.26	0.26	1.57	9.05	3.51	0.45	1.89
	12:00	0.31	3.03	10.79	—	0.16	0.18	0.26	0.26	1.64	9.03	3.50	0.40	1.78
	13:00	0.26	3.13	10.79	—	0.16	0.18	0.26	0.26	1.64	8.98	3.50	0.44	1.74
	14:00	0.31	3.14	10.70	—	0.17	0.18	0.26	0.26	1.63	8.95	3.44	0.44	1.74
	15:00	0.37	3.07	10.76	—	0.16	0.19	0.25	0.26	1.63	8.94	3.41	0.41	1.72
	16:00	0.38	3.11	10.78	—	0.17	0.19	0.25	0.26	1.62	8.99	3.43	0.46	1.71
	17:00	0.31	3.11	10.77	—	0.16	0.19	0.24	0.26	1.62	9.05	3.41	0.42	1.77
	18:00	0.29	3.10	10.80	—	—	0.19	0.24	0.26	1.63	9.09	3.45	—	1.90
	19:00	0.26	3.08	10.84	—	—	0.20	0.24	0.26	1.63	9.15	3.46	—	1.97
20:00	0.35	3.10	10.89	—	—	0.19	0.24	0.26	1.66	9.21	3.48	—	2.01	
21:00	—	3.07	10.89	—	—	0.20	0.23	0.26	1.65	9.25	3.48	—	2.03	
22:00	—	3.07	10.91	—	—	0.20	0.23	0.27	1.64	9.28	3.47	—	2.04	
23:00	—	3.06	10.93	—	—	0.19	0.23	0.27	1.65	9.31	3.45	—	2.05	

モニタリング3  
(20km~50km圏)

20km~50km圏付近環境放射能測定結果(暫定値)

福島県災害対策本部  
平成23年5月26日 8時現在  
単位:  $\mu\text{Gy/h} \div \mu\text{Sv/h}$

月日	測定時刻	玉川村 福島空港 (サーベイメータ)	飯館村 飯館村役場 (可搬型MP※ 5月5日2時~ 15時のみサ ーベイメータへ 切替)	飯館村 長泥コミュニ ティセンター (可搬型MP)	いわき市 中央台南 小学校 (可搬型MP)	いわき市 川前支所 (可搬型MP)	田村市 田村市役所 (サーベイメータ)	田村市 常業行政局 (可搬型MP)	川内村 川内村役場 (可搬型MP)	川俣町 山木屋郵便局 (可搬型MP)	葛尾村 柏原地区 (可搬型MP)	浪江町 津島支所 (可搬型MP)	広野町 広野町役場 (可搬型MP)	南相馬市 横川ダム (可搬型MP)
福島第一原発からの方向 及び距離		西南西 約58km	北西 約39 km	北西 約39km	南南西 約48km	南西 約35km	西 約41 km	西 約35km	西南西 約22 km	西北西 約39km	西北西 約23km	西北西 約29km	南 約23km	北北西 約22km
5月22日(日)	0:00	—	3.05	10.97	—	—	—	—	0.27	1.66	9.35	3.42	—	2.06
	1:00	—	3.06	10.93	—	—	—	—	0.28	1.70	9.38	3.40	—	2.06
	2:00	—	3.05	10.95	—	—	—	—	0.28	1.71	9.40	3.42	—	2.06
	3:00	—	3.05	10.96	—	—	—	—	0.28	1.71	9.43	3.48	—	2.07
	4:00	—	3.04	10.96	—	—	—	—	0.28	1.71	9.43	3.46	—	2.07
	5:00	—	3.03	10.99	—	—	—	—	0.28	1.72	9.47	3.48	—	2.08
	6:00	—	3.04	10.97	—	—	0.18	0.23	0.28	1.72	9.46	3.48	—	2.08
	7:00	—	3.09	10.97	—	—	0.19	0.23	0.28	1.71	9.42	3.41	—	2.07
	8:00	0.42	3.03	10.92	—	—	0.18	0.24	0.27	1.67	9.33	3.43	—	2.05
	9:00	0.29	2.90	10.80	—	0.15	0.19	0.24	0.26	1.66	9.04	3.45	0.43	2.06
	10:00	0.27	2.92	10.84	—	0.15	0.19	0.24	0.26	1.65	9.14	3.43	0.47	2.07
	11:00	0.22	2.80	10.83	—	0.14	0.19	0.23	0.26	1.69	9.23	3.39	0.46	2.07
	12:00	0.20	2.96	10.77	—	0.16	0.18	0.23	0.26	1.69	9.22	3.39	0.42	2.07
	13:00	0.27	2.94	10.84	—	0.15	0.19	0.23	0.27	1.69	9.28	3.42	0.44	2.07
	14:00	0.24	2.92	10.74	—	0.16	0.21	0.23	0.27	1.65	9.25	3.40	0.44	2.06
	15:00	0.40	2.91	10.73	—	0.15	0.21	0.23	0.27	1.69	9.20	3.39	0.46	2.06
	16:00	0.23	2.92	10.80	—	0.15	0.19	0.23	0.27	1.68	9.25	3.39	0.44	2.07
	17:00	0.21	2.95	10.80	—	0.16	0.19	0.23	0.27	1.68	9.27	3.40	—	2.07
	18:00	0.50	2.95	10.76	—	—	0.19	0.23	0.26	1.68	9.27	3.48	—	2.07
	19:00	0.30	2.96	10.31	—	—	0.19	0.23	0.26	1.70	9.29	3.47	—	2.07
20:00	0.35	2.96	10.86	—	—	0.21	0.23	0.26	1.70	9.32	3.50	—	2.07	
21:00	—	2.95	10.86	—	—	0.20	0.23	0.26	1.72	9.32	3.48	—	2.07	
22:00	—	2.94	10.85	—	—	0.19	0.24	0.27	1.72	9.35	3.48	—	2.07	
23:00	—	2.92	10.85	—	—	0.19	0.24	0.26	1.72	9.36	3.49	—	2.07	

モニタリング3  
(20km~50km圏)

20km~50km圏付近環境放射能測定結果(暫定値)

福島県災害対策本部  
平成23年5月26日 8時現在  
単位:  $\mu\text{Gy/h} \equiv \mu\text{Sv/h}$

月 日	測定時刻	玉川村 福島空港 (サーベイメータ)	飯館村 飯館村役場 (可搬型MP※ 5月5日2時~ 15時のみサー ベイメータへ 切替)	飯館村 長泥コミュニ ティセンター (可搬型MP)	いわき市 中央台南 小学校 (可搬型MP)	いわき市 川前支所 (可搬型MP)	田村市 田村市役所 (サーベイメータ)	田村市 常葉行政局 (可搬型MP)	川内村 川内村役場 (可搬型MP)	川俣町 山木屋郵便局 (可搬型MP)	葛尾村 柏原地区 (可搬型MP)	浪江町 津島支所 (可搬型MP)	広野町 広野町役場 (可搬型MP)	南相馬市 横川ダム (可搬型MP)
福島第一原発からの方向 及び距離		西南西 約58km	北西 約39 km	北西 約39km	南南西 約48km	南西 約35km	西 約41 km	西 約35km	西南西 約22 km	西北西 約39km	西北西 約23km	西北西 約29km	南 約23km	北北西 約22km
5月23日(月)	0:00	—	2.89	10.82	—	—	—	—	0.27	1.72	9.38	3.49	—	2.07
	1:00	—	2.88	10.83	—	—	—	—	0.27	1.71	9.40	3.51	—	2.07
	2:00	—	2.86	10.86	—	—	—	—	0.27	1.71	9.42	3.49	—	2.07
	3:00	—	2.84	10.87	—	—	—	—	0.27	1.73	9.46	3.52	—	2.07
	4:00	—	2.82	10.84	—	—	—	—	0.26	1.71	9.45	3.50	—	2.07
	5:00	—	2.81	10.87	—	—	—	—	0.27	1.76	9.46	3.50	—	2.07
	6:00	—	2.83	10.88	—	—	0.20	0.23	0.27	1.72	9.46	3.51	—	2.08
	7:00	—	2.94	10.81	—	—	0.20	0.23	0.26	1.73	9.42	3.49	—	2.10
	8:00	0.25	3.02	10.90	—	—	0.20	0.23	0.26	1.68	9.34	3.47	—	2.09
	9:00	0.24	2.99	10.85	—	0.14	0.20	0.23	0.26	1.66	9.26	3.25	0.42	2.05
	10:00	0.25	3.01	10.87	—	0.14	0.21	0.24	0.26	1.65	9.17	3.45	0.42	2.02
	11:00	0.28	2.92	10.83	—	0.16	0.20	0.24	0.25	1.52	9.15	3.40	0.42	1.99
	12:00	0.22	2.94	10.83	—	0.16	0.21	0.23	0.26	1.58	9.12	3.39	0.40	2.01
	13:00	0.28	2.96	10.82	—	0.15	0.19	0.23	0.25	1.60	9.16	3.38	0.40	2.02
	14:00	0.27	3.00	10.88	—	0.15	0.20	0.23	0.25	1.54	9.22	3.37	0.40	2.02
	15:00	0.23	3.01	10.86	—	0.15	0.20	0.23	0.26	1.60	9.24	3.02	0.41	2.00
	16:00	0.25	2.98	10.88	—	0.15	0.19	0.23	0.26	1.61	9.23	3.03	0.41	2.01
	17:00	0.18	2.94	10.88	—	0.15	0.21	0.23	0.26	1.61	9.24	3.00	0.43	2.03
	18:00	0.35	2.99	10.89	—	—	0.19	0.22	0.26	1.64	9.24	3.40	—	2.05
	19:00	0.33	3.01	10.90	—	—	0.20	0.22	0.26	1.68	9.30	3.46	—	2.06
20:00	0.36	3.01	10.90	—	—	0.19	0.23	0.27	1.71	9.33	3.50	—	2.06	
21:00	—	2.99	10.92	—	—	0.18	0.23	0.27	1.71	9.35	3.52	—	2.07	
22:00	—	2.97	10.93	—	—	0.19	0.23	0.27	1.73	9.38	3.49	—	2.07	
23:00	—	2.96	10.92	—	—	0.18	0.23	0.27	1.72	9.39	3.50	—	2.07	

モニタリング3  
(20km~50km圏)

20km~50km圏付近環境放射能測定結果(暫定値)

福島県災害対策本部  
平成23年5月26日 8時現在  
単位:  $\mu\text{Gy/h} \equiv \mu\text{Sv/h}$

月 日	測定時刻	玉川村 福島空港 (サーベイメータ)	飯館村 飯館村役場 (可搬型MP※ 5月5日2時~ 15時のみサー ベイメータへ 切替)	飯館村 長泥コミュニ ティセンター (可搬型MP)	いわき市 中央台南 小学校 (可搬型MP)	いわき市 川前支所 (可搬型MP)	田村市 田村市役所 (サーベイメータ)	田村市 常業行政局 (可搬型MP)	川内村 川内村役場 (可搬型MP)	川俣町 山木屋郵便局 (可搬型MP)	葛尾村 柏原地区 (可搬型MP)	浪江町 津島支所 (可搬型MP)	広野町 広野町役場 (可搬型MP)	南相馬市 横川ダム (可搬型MP)
福島第一原発からの方向 及び距離		西南西 約58km	北西 約39 km	北西 約39km	南南西 約48km	南西 約35km	西 約41 km	西 約35km	西南西 約22 km	西北西 約39km	西北西 約23km	西北西 約29km	南 約23km	北北西 約22km
5月24日(火)	0:00	—	2.95	10.90	—	—	—	—	0.27	1.74	9.39	3.48	—	2.07
	1:00	—	2.93	10.93	—	—	—	—	0.27	1.74	9.41	3.50	—	2.07
	2:00	—	2.92	10.93	—	—	—	—	0.27	1.73	9.42	3.49	—	2.07
	3:00	—	2.92	10.94	—	—	—	—	0.27	1.74	9.45	3.52	—	2.07
	4:00	—	2.91	10.94	—	—	—	—	0.27	1.72	9.43	3.50	—	2.07
	5:00	—	2.91	10.94	—	—	—	—	0.27	1.71	9.42	3.50	—	2.07
	6:00	—	2.90	10.94	—	—	0.21	0.23	0.27	1.71	9.48	3.49	—	2.07
	7:00	—	2.89	10.93	—	—	0.20	0.23	0.27	1.72	9.47	3.50	—	2.08
	8:00	0.33	2.93	10.93	—	—	0.21	0.23	0.27	1.70	9.45	3.47	—	2.08
	9:00	0.34	2.96	10.93	—	0.16	0.20	0.23	0.27	1.66	9.44	3.49	0.42	2.07
	10:00	0.29	3.00	10.95	—	0.15	0.19	0.23	0.27	1.65	9.35	3.39	0.43	2.05
	11:00	0.26	3.04	10.90	—	0.16	0.18	0.24	0.26	1.51	9.29	3.41	0.46	1.99
	12:00	0.28	3.00	10.88	0.25	0.15	0.19	0.24	0.26	1.59	9.20	3.42	0.46	1.95
	13:00	0.24	3.08	10.85	—	0.16	0.18	0.25	0.26	1.63	9.11	3.49	0.48	1.89
14:00	0.24	3.07	10.80	—	0.15	0.20	0.25	0.26	1.62	9.02	3.49	0.46	1.85	
15:00	0.22	3.02	10.80	—	0.15	0.22	0.25	0.26	1.61	9.03	3.41	0.45	1.76	
16:00	0.20	3.02	10.81	—	0.15	0.20	0.24	0.26	1.60	9.12	3.42	0.42	1.81	
17:00	0.25	2.98	10.80	—	0.16	0.20	0.23	0.26	1.60	9.22	3.10	0.44	1.90	
18:00	0.40	2.99	10.83	—	—	0.18	0.23	0.25	1.61	9.27	3.41	—	1.97	
19:00	0.24	3.01	10.89	—	—	0.18	0.22	0.26	1.60	9.34	3.43	—	2.02	
20:00	0.31	2.98	10.91	—	—	0.17	0.23	0.27	1.67	9.40	3.35	—	2.04	
21:00	—	2.94	10.92	—	—	0.18	0.23	0.28	1.70	9.42	3.43	—	2.05	
22:00	—	2.91	10.93	—	—	0.18	0.23	0.28	1.72	9.44	3.44	—	2.06	
23:00	—	2.88	10.93	—	—	0.17	0.23	0.28	1.71	9.48	3.50	—	2.05	

モニタリング3  
(20km~50km圏)

20km~50km圏付近環境放射能測定結果(暫定値)

福島県災害対策本部  
平成23年5月26日 8時現在  
単位:  $\mu\text{Gy/h} \approx \mu\text{Sv/h}$

月日	測定時刻	玉川村 福島空港 (サーベイメータ)	飯館村 飯館村役場 (可搬型MP※ 5月5日2時~ 15時のみサ- ベイメータへ 切替)	飯館村 長泥コミュニ- ティセンター (可搬型MP)	いわき市 中央台南 小学校 (可搬型MP)	いわき市 川前支所 (可搬型MP)	田村市 田村市役所 (サーベイメータ)	田村市 常葉行政局 (可搬型MP)	川内村 川内村役場 (可搬型MP)	川俣町 山本屋郵便局 (可搬型MP)	葛尾村 柏原地区 (可搬型MP)	浪江町 津島支所 (可搬型MP)	広野町 広野町役場 (可搬型MP)	南相馬市 横川ダム (可搬型MP)
福島第一原発からの方向 及び距離		西南西 約58km	北西 約39 km	北西 約39km	南南西 約48km	南西 約35km	西 約41 km	西 約35km	西南西 約22 km	西北西 約39km	西北西 約23km	西北西 約29km	南 約23km	北北西 約22km
5月25日(水)	0:00	—	2.89	10.91	—	—	—	—	0.28	1.70	9.46	3.48	—	2.06
	1:00	—	2.90	10.92	—	—	—	—	0.28	1.71	9.50	3.49	—	2.06
	2:00	—	2.89	10.96	—	—	—	—	0.28	1.72	9.51	3.49	—	2.06
	3:00	—	2.89	10.92	—	—	—	—	0.29	1.71	9.48	3.47	—	2.07
	4:00	—	2.89	10.92	—	—	—	—	0.28	1.71	9.50	3.49	—	2.06
	5:00	—	2.89	10.91	—	—	—	—	0.29	1.71	9.50	3.48	—	2.06
	6:00	—	2.93	10.92	—	—	0.18	0.23	0.28	1.71	9.48	3.50	—	2.07
	7:00	—	3.02	10.91	—	—	0.19	0.23	0.28	1.71	9.45	3.50	—	2.08
	8:00	0.22	3.03	10.89	—	—	0.18	0.23	0.28	1.67	9.41	3.50	—	2.06
	9:00	0.22	3.09	10.81	—	0.15	0.19	0.25	0.28	1.62	9.26	2.99	0.47	2.04
	10:00	0.24	3.09	10.80	—	0.14	0.19	0.25	0.26	1.62	9.12	2.93	0.43	2.02
	11:00	0.24	3.11	10.72	—	0.16	0.19	0.25	0.26	1.55	9.00	2.96	0.40	1.91
	12:00	0.22	3.10	10.75	—	0.15	0.21	0.25	0.26	1.62	8.92	3.04	0.42	1.81
	13:00	0.19	3.12	10.73	—	0.15	0.21	0.25	0.26	1.61	8.93	3.04	0.41	1.74
	14:00	0.20	3.11	10.73	—	0.15	0.20	0.25	0.26	1.60	9.01	3.03	0.41	1.70
	15:00	0.22	3.07	10.69	—	0.16	0.21	0.24	0.26	1.62	9.03	3.02	0.42	1.68
	16:00	0.20	3.05	10.69	—	0.17	0.19	0.24	0.26	1.61	9.09	3.01	0.42	
17:00	0.23	3.04		—		0.20	0.23							
18:00	0.24	3.03		—	—	0.18	0.23							
19:00	0.40	3.02		—	—	0.20	0.22							
20:00	0.35	3.02		—	—	0.18	0.23							
21:00	—	3.01		—	—	0.19	0.23							
22:00	—	3.00		—	—	0.20	0.23							
23:00	—	2.98		—	—	0.20	0.23							

モニタリング3  
(20km~50km圏)

20km~50km圏付近環境放射能測定結果(暫定値)

福島県災害対策本部  
平成23年5月26日 8時現在  
単位:  $\mu\text{Gy/h} = \mu\text{Sv/h}$

月日	測定時刻	玉川村 福島空港 (サーベイメータ)	飯館村 飯館村役場 (可搬型MP※ 5月5日2時~ 15時のみサー ベイメータへ 切替)	飯館村 長泥コミュニ ティセンター (可搬型MP)	いわき市 中央台南 小学校 (可搬型MP)	いわき市 川前支所 (可搬型MP)	田村市 田村市役所 (サーベイメータ)	田村市 常業行政局 (可搬型MP)	川内村 川内村役場 (可搬型MP)	川俣町 山木屋郵便局 (可搬型MP)	葛尾村 柏原地区 (可搬型MP)	浪江町 津島支所 (可搬型MP)	広野町 広野町役場 (可搬型MP)	南相馬市 横川ダム (可搬型MP)
福島第一原発からの方向 及び距離		西南西 約58km	北西 約39 km	北西 約39km	南南西 約48km	南西 約35km	西 約41 km	西 約35km	西南西 約22 km	西北西 約39km	西北西 約23km	西北西 約29km	南 約23km	北北西 約22km
5月26日(木)	0:00	—	2.98	—	—	—	—	—	—	—	—	—	—	—
	1:00	—	2.95	—	—	—	—	—	—	—	—	—	—	—
	2:00	—	2.95	—	—	—	—	—	—	—	—	—	—	—
	3:00	—	2.95	—	—	—	—	—	—	—	—	—	—	—
	4:00	—	2.93	—	—	—	—	—	—	—	—	—	—	—
	5:00	—	2.93	—	—	—	—	—	—	—	—	—	—	—
	6:00	—	2.97	—	—	—	0.19	0.23	—	—	—	—	—	—
	7:00	—	3.00	—	—	—	0.19	0.23	—	—	—	—	—	—
8:00	0.30	3.03	—	—	—	0.18	0.23	—	—	—	—	—	—	

## 福島県環境放射線モニタリング・メッシュ調査結果について

平成23年 5 月 2 日

原子力災害現地対策本部(放射線班)

福島県災害対策本部(原子力班)

平成23年4月10日付け「福島県環境放射線モニタリング・メッシュ調査実施計画」に基づき実施した、空間線量率の調査結果は、以下のとおりです。

### 1. 調査結果の概要

#### (1) 調査実施日

平成23年4月12日～16日、29日

#### (2) 調査結果

##### ア 店舗、集会場、生活道路等に係るもの

方 部	地点数	調 査 月 日	最大値( $\mu$ Sv/h)	最小値( $\mu$ Sv/h)
県 北	317	4月13日～16日	川俣町山木屋 10.7	福島市土湯温泉町 0.16
県 中	444	4月12日～14日	田村市都路町 2.6	郡山市湖南町、天栄村良 0.12
県 南	222	4月13日、14日	白河市大信隈戸 1.8	矢祭町下関河内 0.12
会 津	339	4月15日	会津若松市河東町 0.88	西会津町、金山町、昭和村 0.090
南会津	130	4月15日、16日	南会津町和泉田 他 0.20	南会津町伊与戸 0.040
相 双	192	4月12日、13日	浪江町昼曾根 44.8	南相馬市鹿島区 0.18
いわき	221	4月12日～14日	いわき市小川町 2.8	いわき市岩間町 0.14
計	1,865	4月12日～16日	浪江町昼曾根 44.8	南会津町伊与戸 0.040

##### イ 高校、都市公園等に係るもの

種 別	地点数	調 査 月 日	最大値( $\mu$ Sv/h)	最小値( $\mu$ Sv/h)
高 校、 専修学校	117	4月12日～16日 4月29日	浪江高校津島校 28.7	只見高校 0.08
施設、幼稚園、 保育園	7	4月12日～14日	福島市肢体不自由児 通園療育センター 3.0	和保育園 0.27
都市公園	735	4月12日～16日	信夫山子供の森公園、 新浜公園 4.0	大川ふるさと 公園 0.10
計	859	4月12日～29日	浪江高校津島校 28.7	只見高校 0.08

※ 調査地点数は、調査実施計画における調査地点数2,757地点のうち、地震・津波等の影響で調査ができなかった33地点を除く地点。

## 2 空間線量率マップの作成

県内の広域的な線量率の分布状況を明らかにするために、調査結果をソフトウェアで処理し、空間線量率マップを作成した。

なお、この空間線量率マップは、地表沈着の空間線量率への寄与が地表の形態により異なると考えられることから、地表の形態の影響を受けにくい、主に舗装面の調査地点のデータである「ア 店舗、集会場、生活道路等に係るもの」に基づき等値線図を記載したもの及び主に未舗装面の調査地点のデータである「イ 高校、都市公園等に係るもの」に基づきプロットを記載したものの2種類を作成した。

(別図) 舗装面：「福島県環境放射線モニタリング・メッシュ調査に基づく空間線量率マップ」

未舗装面：「福島県環境放射線モニタリング・高校・都市公園等調査に基づく空間線量率マップ」

## 3 今後の取扱い

今後は、福島第一原子力発電所からの放射性物質の放出状況や他のモニタリング結果等を考慮し、必要に応じて再調査を実施し、新たに空間線量率マップを作成する。



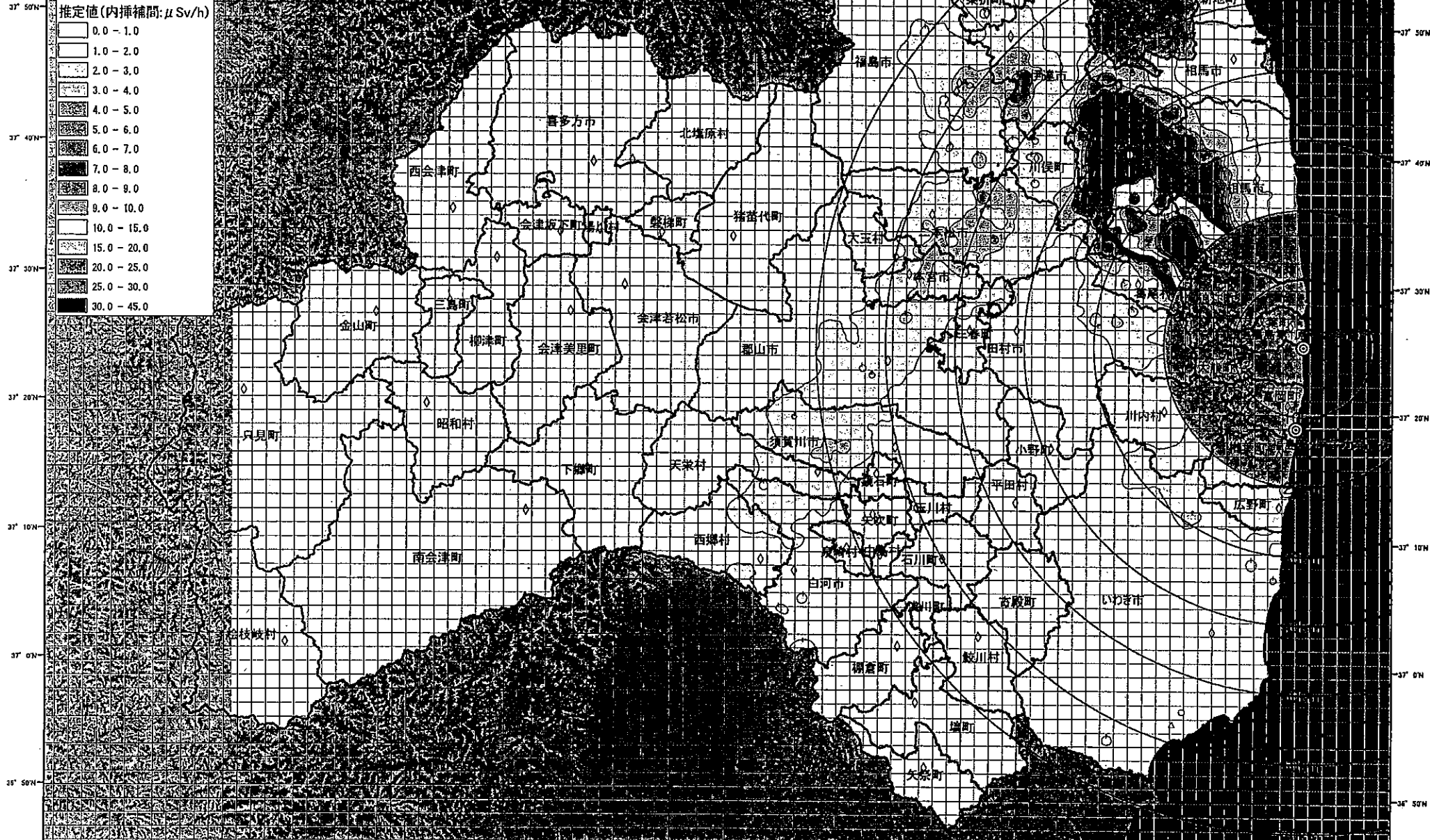


133° 0'E 133° 10'E 133° 20'E 133° 30'E 133° 40'E 133° 50'E 134° 0'E 140° 10'E 140° 20'E 140° 30'E 140° 40'E 140° 50'E 141° 0'E 141° 10'E

# 福島県環境放射線モニタリング・メッシュ調査結果に基づく空間線量率マップ

凡例

- ◇ 県庁・市町村役場
- 推定値(内挿補間:  $\mu\text{Sv/h}$ )
- 0.0 - 1.0
- 1.0 - 2.0
- 2.0 - 3.0
- 3.0 - 4.0
- 4.0 - 5.0
- 5.0 - 6.0
- 6.0 - 7.0
- 7.0 - 8.0
- 8.0 - 9.0
- 9.0 - 10.0
- 10.0 - 15.0
- 15.0 - 20.0
- 20.0 - 25.0
- 25.0 - 30.0
- 30.0 - 45.0




「この地図は、国土地理院発行、数値地図50mメッシュ(標高)、国土数値情報(行政区域)を使用し作成したものである。」  
 ※測定地点間の補正については、比例配分により内挿補間している。  
 ※実測値がない部分については、補間できないため色塗りがされていない。

測定日: 2011年4月12日~4月16日  
 測定機関: 福島県





# 福島県環境放射線モニタリング・高校・都市公園等調査に基づく空間線量率マップ



「この地図は、国土地理院発行、数値地図50mメッシュ(標高)、国土数値情報(行政区域)を使用し作成したものである。」

測定日:2011年4月12日~4月16日, 4月29日  
測定機関:福島県

