

平成23年度第1回福島県「県民健康管理調査」検討委員会 次第

日 時：平成23年5月27日(金)11:00～

場 所：福島県自治会館2階 特別会議室

1 開会

2 福島県知事あいさつ

3 委員紹介

4 議事

- (1) 現況報告について
- (2) 「県民健康管理調査」について
- (3) その他

5 閉会

福島県「県民健康管理調査」検討委員会委員名簿

平成23年5月27日

○ 委 員

(敬称略)

氏 名	現 職
明 石 真 言	独立行政法人放射線医学総合研究所理事
児 玉 和 紀	財団法人放射線影響研究所主席研究員
神 谷 研 二	国立大学法人広島大学原爆放射線医科学研究所所長・教授 (福島県放射線健康リスク管理アドバイザー)
山 下 俊 一	国立大学法人長崎大学医歯薬学総合研究科長 (福島県放射線健康リスク管理アドバイザー)
星 北 斗	社団法人福島県医師会常任理事
阿 部 正 文	公立大学法人福島県立医科大学理事兼副学長 (医学部病理病態診断学講座主任 (教授))
安 村 誠 司	公立大学法人福島県立医科大学医学部 公衆衛生学講座主任 (教授)
阿久津 文 作	福島県保健福祉部長

○ オブザーバー

氏 名	現 職
西 本 淳 哉	内閣府原子力災害対策本部 原子力被災者生活支援チーム審議官 経済産業省大臣官房 技術総括審議官
伊 藤 宗太郎	文部科学省 科学技術政策研究所総務研究官 (EOC 医療班 班長)
矢 島 鉄 也	厚生労働省大臣官房技術総括審議官

# 原子力被災者の対応に関する当面の取組ロードマップ

平成23年5月17日  
原子力災害対策本部

中期的課題

取組事項	<ステップ1(7月中旬を目途)> ▼(現時点:5月17日)	<ステップ2(3~6カ月程度※)> ※ステップ1終了後
1. 東京電力福島第一原子力発電所事故の事態収束に向けた取組	放射線量が着実に減少傾向となっている	放射性物質の放出が管理され、放射線量が大幅に抑えられている
2. 避難区域に係る取組 3. 計画的避難区域に係る取組 4. 緊急時避難準備区域に係る取組	応急仮設住宅等の早期確保 ※避難生活が長期に及ぶ方を優先に順次提供。現時点で市町村の具体的な要望のある約15,200戸を8月前半までに完成させる見通し。追加要望があれば早期完成を目指す県の取り組みを支援 一時立入の実施(第一巡) ※5月10日以降順次実施 乗用車等の持出 ※5月下旬頃より実施 第二巡 計画的避難の実施準備(避難先確保、家畜等の移動) ※5月下旬頃までに実施 計画的避難の実施 ※5月下旬頃までに実施 避難先等における事業活動支援	モニタリング評価 区域解除の具体的な検討・実施
5. 被災住民の安心・安全の確保	住民のスクリーニング・除染 住民の健康調査の前提となる放射線量の推定 ※5月以降開始 現地調査、処理方法検討、処分実施 環境モニタリングの強化・線量測定マップ等の作成・公表 環境モニタリング(空間、土壌、海水中、海底土壌)・評価の継続的实施 ※区域解除、住民の帰還に向けて継続的に実施	地域住民の長期的な健康管理 ※調査結果を踏まえ実施方法の具体的な検討を行う。
6. 雇用の確保、農業・産業への支援 7. 被災地方公共団体への支援	雇用調整助成金・失業手当の特例 がれき処理など公共事業や雇用創出基金事業による雇用創出・雇用あっせん JA・JFグループつなぎ融資への実質的保証 中小企業向け融資・保証の拡充 工場・商店等の復旧・事業継続支援	福島県と連携した無利子・長期の事業資金を提供する特別支援 ※5月下旬以降実施 風評被害対策の実施及び輸出支援(国内外向け広報活動、検査補助、外国政府への働きかけ等) 被災地方公共団体や被災者を受け入れている地方公共団体に対する継続的支援を実施
8. 被災者・被災事業者等への賠償	紛争審査会の開催 一次指針の公表 東京電力による避難住民への一時金仮払い	指針の順次策定・公表 7月に中間指針(原子力損害全体)とりまとめ 事業者等への仮払い 賠償の受付・支払い
9. ふるさとへの帰還に向けた取組	土壌等の放射性物質の蓄積状況の調査 ※5月以降実施 土壌等の除染・改良の手法の実証研究 ※5月以降段階的に実施	土壌等の除染・改良の実施 ※区域の解除に応じて実施 地域活力の再生・復興策の検討 地域活力の再生・復興策の実施

# 東京電力福島第一原子力発電所事故の収束・検証に関する当面の取組のロードマップ

平成23年5月17日  
原子力災害対策本部

取組事項	<ステップ1 (7月中旬を目途)> ▼(現時点:5月17日)	<ステップ2 (3~6カ月程度※)> ※ステップ1終了後	中期的課題
東京電力「福島第一原子力発電所・事故の収束に向けた道筋」における目標	放射線量が着実に減少傾向となっている	放射性物質の放出が管理され、放射線量が大幅に抑えられている	
1. 国による支援・安全性の確認  (1) 原子炉の冷却  (2) 使用済み燃料プールの冷却  (3) 放射性物質で汚染された水(滞留水)の閉じ込め、保管・処理・再利用  (4) 地下水汚染の拡大防止  (5) 大気・土壌での放射性物質の抑制  (6) 余震対策  (7) 作業環境の安全確保、生活環境・健康管理の改善	空索封入・冷却状態の安全性確認/炉心状態の解析 冷却方法及び環境影響確認 > 冷却状態の監視 建屋モニタリングのためのロボット導入支援 原子炉建屋開口部開放に際しての環境への影響評価 無人ヘリの活用・プール内サンプリングの促進 使用済み燃料取出・移送に関するプランの検討 代替冷却設備の安全性確認 > 代替冷却設備の設置・運転状況の監視 水処理システムの水収支バランスの確認/監視 高レベル汚染水処理システムの導入支援/安全性確認 > 高レベル汚染水処理システムの設置・運転状況の監視 集中R/W建屋への高レベル汚染水移送の安全性確認 > 移送後の保管状況の監視 > 集中R/W建屋から恒久設備への移送実施の確認 高レベル汚染水貯蔵タンクの安全性確認 > 同タンクの設置・貯蔵状況の監視 建屋内の汚染水の排除・処理状況の確認 メガフロート導入・移送の円滑化支援 海水淡水化設備の安全性確認 > 海水淡水化設備の設置・運転状況の監視 地下水汚染拡大防止対策・設備・実施状況の確認 地下水遮蔽工法の確認 > 地下水遮蔽工事実施状況の確認 飛散防止剤の検討・導入支援 原子炉建屋カバリングの設計・導入支援/安全性確認 > 建屋カバー設置工事実施状況の確認 > 建屋コンテナ設置の安全性確認 がれき撤去のためのロボット導入支援 津波対策の確認 > 津波対策実施状況の確認 4号機プール健全性、補強方法の確認 > 4号機支持構造物設置工事実施状況の確認/各号機の補強方法及び工事実施状況の確認 多様な放射線遮蔽対策の確認 > 多様な放射線遮蔽対策実施状況の確認 線量計・防護服等の情報収集・導入支援/作業員の被ばく、作業安全の管理体制の監視 作業員の生活環境改善のための検討促進/健康管理の強化・管理体制の確認	使用済燃料、破損燃料の取り出し、処分方法の安全性確認 高レベル汚染水処理後の廃棄物管理に係る安全性確認 高レベル汚染水貯蔵タンクの設置・貯蔵状況の監視 高レベル汚染水処理後の廃棄物管理に係る安全性確認 海水淡水化設備の設置・運転状況の監視 建屋コンテナ設置の安全性確認 4号機支持構造物設置工事実施状況の確認/各号機の補強方法及び工事実施状況の確認 多様な放射線遮蔽対策実施状況の確認 線量計・防護服等の情報収集・導入支援/作業員の被ばく、作業安全の管理体制の監視 作業員の生活環境改善のための検討促進/健康管理の強化・管理体制の確認	
2. モニタリングの実施	航空機・走行サーベイ モニタリングポスト 海域モニタリング 土壌等サンプリング	環境モニタリング強化計画 関係機関による体系的なモニタリングの実施(空間、土壌、海水中、海底土壌) 線量測定マップ作成 積算線量推定マップ作成 モニタリング結果の評価、月2回の頻度でマップを公表 土壌濃度マップ作成 農地土壌/教育施設/食品・水道水中の環境モニタリング等の実施	
3. 国際協力	海外からの専門家受入・資機材提供等に関する協力促進/放射性物質の排出・管理に関する国際通報の強化		
4. 事故の調査・検証	日本政府/IAEAによる調査   IAEA関係会議 事故原因等の調査・検証		

部外秘

実施計画書（案）

「ふくしま健康調査（仮称）」

2011年5月23日 ver.3

福島県立医科大学

事業の概要 (案)

事業名称	ふくしま健康調査 (仮称)
実施主体	福島県
実施体制・協力機関	福島県からの委託により福島県立医科大学が中心となり、全国都道府県・市町村、放射線影響研究機関協議会、内閣府、経済産業省、文部科学省、厚生労働省、医師会、病院会、日本看護協会、全国大学・学会等の協力の下実施する。
目的	<ol style="list-style-type: none"> <li>1. 東日本大震災に伴う福島第一原子力発電所からの放射性物質の放出により、全県民が、放射線の被ばくの不安を多かれ少なかれ抱えることとなった。そこで、県民の生命と健康を守るという立場から、全県民の被ばく放射線量の推定評価を行い、安全かどうかを確認する。</li> <li>2. 国が指定した地域 (避難区域、緊急時避難準備区域、及び計画的避難区域) に住んでいる住民、及び避難した住民、さらに、県内の乳幼児から中学生までの健康管理・生活支援のための判断材料とするため、詳細な調査を行い、それらに基づき、必要な支援を実施する。</li> <li>3. 対象住民の将来にわたる健康管理・生活支援のために、今後も継続して定期的に調査を実施する。</li> </ol>
対象	<ol style="list-style-type: none"> <li>1. 全県民 (202 万五千人) を基本調査 (放射線量の推定評価) の対象者とする。</li> </ol> <p>また、詳細調査の対象は、</p> <ol style="list-style-type: none"> <li>2. 国が指定した地域 (避難区域、緊急時避難準備区域、及び計画的避難区域) の現住者、及び避難先が県内の者</li> <li>3. 県外避難所の避難者 (3 万 4 千人) (上記、2 と合わせて約 20 万人)</li> <li>4. 県内のすべての乳幼児から中学生 (震災約 28 万人) は、さらに、甲状腺エコー検査の対象者とする。</li> </ol>
方法	<p>福島県が、具体的な調査は福島県立医科大学に委託し、関係市町村、関連機関等の協力を得て実施する。</p> <p>調査自体は、強制ではなく、任意であり、インフォームドコンセントを得たうえで実施する。収集されたすべてのデータは、個人情報保護に最大限の配慮を行い、保管・管理する。また、必要と考えられる生体試料 (血液・尿等) の採取を実施し、長期に保存し、分析評価を行う。</p> <p>各住民の被ばく放射線量の推定評価は原則として、個人宛に通知する。その他の調査結果は速やかに個人宛に通知する。</p> <p>対象者は以後、原則、毎年 1 回継続調査 (内容未定) を実施する。</p> <p>調査期間は 30 年とし、それ以降については、今後検討する。</p>
スケジュール	<p>5 月 13 日 ・「健康増進及び疫学調査に関する検討会 (仮称) 準備会</p> <p>5 月 27 日 ・「ふくしま健康調査 (仮称)」検討会</p> <p>・以降は、未定。</p>

目次（修正中）

1. 目的 .....	4
2. 対象となる住民 .....	5
3. 調査内容 .....	5
4. アウトカム評価 .....	9
5. 評価委員会（仮称）、国際諮問委員会（仮称） .....	9
6. スケジュール .....	9
7. 実施体制組織図 .....	9
8. その他 .....	9
・本件問い合わせ先 .....	13

## 1. 目的

2011（平成 23）年 3 月 11 日に発生した東日本大震災に伴う福島第一原子力発電所からの放射性物質の放出により、福島県の全県民が、放射線の被ばくの不安を多かれ少なかれ抱えることとなった。そこで、県民の生命と健康を守るという立場から、全県民の被ばく放射線量の推定評価を行い、安全かどうかを確認する。科学的な評価を行うことで、県民の被ばくに対する不安の軽減に資することが期待される。

また、国が指定した地域（避難区域、緊急時避難準備区域、及び計画的避難区域）に住んでいる住民、及び避難した住民、さらに、県内の乳幼児から中学生までの健康管理・生活支援のための判断材料とするため、心の健康状態、生活習慣などに関する詳細な調査を行い、それらに基づき、必要な支援を実施する。

さらに、対象住民の将来にわたる健康管理・生活支援のために、今後も継続して定期的に調査を実施する。



## 2. 対象となる住民

本「ふくしま健康調査（仮称）」の対象者は、福島県の全県民（202万五千人）である。全県民に対して基本調査（被ばく放射線量の推計評価）を実施する。

うち、国が指定した地域（避難区域、緊急時避難準備区域、及び計画的避難区域）（図1参照）を有する11市町村に住民票のある約20万人の住民（現住者、及び原則として避難先が把握可能な避難者は約5万9千人）を詳細調査の対象とする。乳幼児から中学生までに対しては、甲状腺エコー検査の対象とする。

1. 全県民（202万五千人）を基本調査（放射線量の推計評価）対象者
2. 避難区域、緊急時避難準備区域及び計画的避難区域の現住者、（〇万人：後日確定）、及び避難先が県内の者（2万4千人？）
3. 県外避難所（3万4千人？、原則全箇所、ただし、50人以上/1か所）
4. 乳幼児から中学生までの約28万人。

※詳細な対象人数、所在場所等については、今後の調査を経て確定。

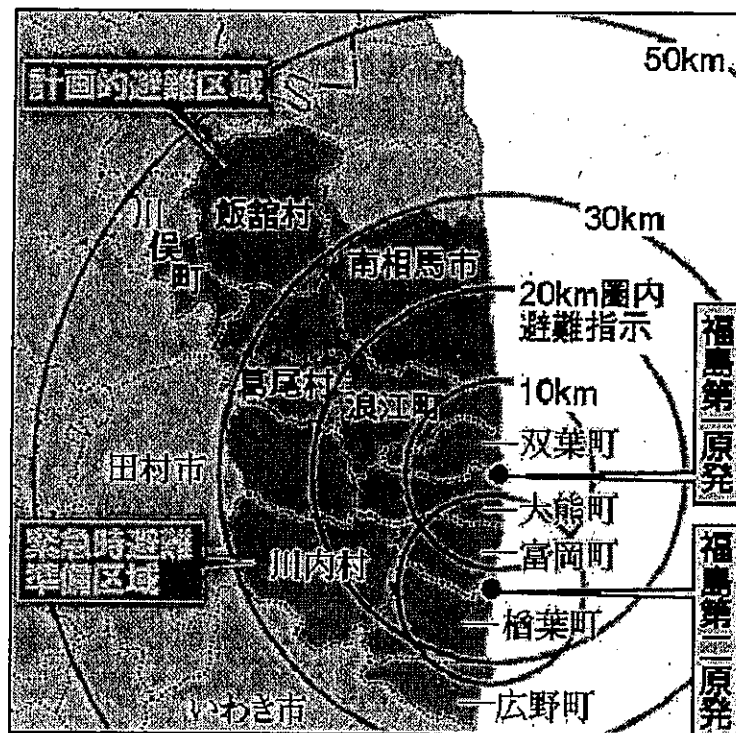


図1. 避難区域等(2011年4月18日時点).

* 参考人口	浪江町	21,434人	南相馬市	70,895人
	双葉町	7,093人	田村市	40,434人
	大熊町	11,505人		
	富岡町	15,827人		
	楢葉町	8,042人		
	広野町	5,481人		
	葛尾村	1,566人		
	川内村	2,992人		

### 3. 調査内容

#### 1) 調査方法

具体的な調査内容については福島県立医科大学が福島県からの委託に基づき設計し、調査は福島県の責任において実施する。福島県は関係市町村、避難者受入れ都道府県・市町村、放射線影響研究機関協議会、内閣府、経済産業省、文部科学省、厚生労働省、日本医師会、日本病院会、日本看護協会、技師会（放射線・臨床検査）、全国大学・学会等関連機関等の協力を得て実施する。

収集されたすべてのデータは、個人情報保護に最大限の配慮を行い、保管・管理する。

各住民の被ばく放射線量の推定評価は原則として、個人宛に通知する。その他の調査結果は速やかに個人宛に通知する。また、必要と考えられる生体試料（血液・尿等）の採取を実施し、長期に保存し、分析評価を行う。

対象者は以後、原則、毎年1回継続調査（内容は未定）を実施する。

調査期間は30年とし、それ以降については、今後検討する。

#### 2) 調査項目（次ページ参照）

上記、1. 全県民を対象として、基本調査項目（①～④）を実施する。

2～4の対象者には、詳細調査項目（⑦～⑨）を実施する（詳細は次ページ）。

##### <基本調査項目>

- ①基本属性：氏名、性別、生年月日、住所、本籍、同居家族、等
- ②住民行動調査：3月11日以降、調査時まで。
- ③野菜・牛乳等の食品摂取状況：3月11日以降、3月末まで。
- ④ヨウ素剤の服用の有無

##### <詳細調査項目（調査会場、または、病院等で実施）>

- ①基本属性：氏名、性別、生年月日、住所、本籍、同居家族、等
- ②こころの健康度評価：  
小学生⇒ CBCL (Child Behavior Checklist) (22項目)：親が実施。  
中学生⇒ YSR (19項目)：本人が記入（使用する調査票は要検討）。  
15歳以上⇒K6 (Kessler, 2003, 6項目)、IES-R (Impact of Event Scale- Revised ;22項目)
- ③健康関連評価：健康状態、既往歴（高血圧、糖尿病、脂質異常症、がん、脳卒中、心臓病、肺炎、慢性肝炎、50歳以後の骨折、甲状腺疾患、精神疾患）、  
妊娠・授乳の有無、  
医療被曝の既往（CT検査-頭・胸・腹・その他、透視検査-胃・大腸・その他、血管造影検査-脳・心臓・肝臓・その他、放射線療法）
- ④生活習慣評価：日常生活機能評価、睡眠、喫煙（震災前後での変化）、飲酒（震災前後での変化）、食事摂取品目、運動習慣、25歳頃の体重、放射線の健康リスクについての認識、放射線から身を守るための行動に対する意図
- ⑤社会・経済的項目の評価：就業状況、教育歴

⑥身体計測（直接計測）：身長・体重、脈拍、血圧

⑦採血：一般項目、他（今後検討）⇒凍結保存

⑧採尿：尿糖、尿たんぱく ⇒凍結保存

⑨甲状腺エコー検査：小児全員に実施

⑩甲状腺モニター：ガイガーカウンターによる評価は、全対象者から10分の1抽出とする。

甲状腺被曝線量評価は、調査会場で実施する。

\*全身直接評価（Whole-Body Counter）：原則実施しない。

（以下は、今後修正の可能性あり）

詳細調査項目一覧(案)		●: 全員実施 ○: 抽出					
		小児			成人・高校生		
		乳幼児	小学生	中学生	男性	女性	
						非妊娠	妊婦・授乳婦
質問紙調査	基本属性	●	●	●	●	●	●
	心身の健康	-	●	●	●	●	●
	健康関連項目	●	●	●	●	●	●
	生活習慣項目	●	●	●	●	●	●
	社会的項目	-	-	-	●	●	●
	妊娠・出産関係項目	-	-	-	-	-	●
身体計測	身長・体重	●	●	●	●	●	●
	脈拍	●	●	●	●	●	●
	血圧	-	-	-	●	●	●
採血	一般項目	●	●	●	●	●	●
	その他	●	●	●	●	●	●
採尿		●	●	●	●	●	●
甲状腺	エコー検査	●	●	●	-	-	-
	モニター	○	○	○	○	○	○

### 3) 調査手順

調査マニュアルを今後作成し、それに基づき実施する。

調査スタッフの構成は、今後の検討課題。

#### <基本調査>

個人に対する郵送調査を原則とする。従って、市町村のご協力を頂き、市町村が管理する住民票を基本として、当該住所に郵送する。ただし、避難所にいる被災者に対しては、当該市町村のご協力を頂き、避難所に一括して調査票を郵送し、一括して返送するものとする。

施設・病院等に入所・入院している場合も、避難所と同様に一括送付・返送とする。

## ＜詳細調査＞

詳細調査の調査会場は、高校生・成人においては、県内・県外、いずれにおいても、おもに、自治体の保健福祉センター、公民館、体育館、集会所等のほか、避難所とする。なお、高校生については、当該高校においての実施も検討する。健診の実施機関については、今後検討するが、保険者が実施する特定健診との相乗り等も考慮し、効率的実施を目指す。

また、震災時に中学生（15歳）以下であった小児全員（28万人）に対する甲状腺エコー検査を含めた詳細調査は医療機関の協力の下で実施するものとする。

具体的な調査フローは、今後の検討課題とする。

### 4) 調査の事前説明、広報について

福島県が、下記の関連機関等の協力を得て実施することを。福島県立医科大学他、県内全市町村、避難者受入れ都道府県・市町村、放射線影響研究機関協議会、内閣府、経済産業省、文部科学省、厚生労働省、日本医師会、日本病院会、日本看護協会、技師会（放射線・臨床検査）、全国大学・学会等関連機関等に事前に説明する。

県は、県の広報、ホームページ他、あらゆる媒体を活用して、調査実施についての広報を行い、調査の意図、意義を県民に説明することとする。

また、詳細調査を実施する前には、市町村関係者、住民を対象とした説明会を実施する。

詳細は、今後の検討課題。

### 5) 調査マニュアルの作成

基本調査は、自記式質問紙を用いて行うが、質問項目数も多数あり、その内容も多岐にわたっているため、調査の精度を担保するために、「調査マニュアル」を作成する。詳細は、今後の検討課題。

<参考>成人健康調査 調査項目・保存試料リスト (放影研・臨床研究部で、2年に一度来所してもらっている成人健康調査 (Adult Health Study: AHS) での、臨床検査項目と保存試料)

### 健診項目

健診項目は、診察、病歴問診、自己記入式質問票調査(資料 6)および下記の通りである。病歴問診は、訓練された看護婦の聞き取りで行う。

#### A. ルーチン検査(検査の同意を得た全員に行う検査)

1. 身長、体重、ウエスト周囲径
2. 血圧、脈、体温
3. 検尿
4. 便潜血
5. 末梢血球数算定: 赤血球数、白血球数、血小板数、Ht、Hb、白血球分類
6. 血液生化学検査:
  - 肝機能、
  - 腎機能、
  - 脂質(総コレステロール、中性脂肪、HDLコレステロール)、
  - 尿酸、
  - 電解質(Na、K、Cl、Ca、P)、
  - 血糖、HbA1c
7. 肝炎ウイルス検査: HBs 抗原・抗体、HCV 抗体(陽性の場合: HCV-RNA)(初回のみ)
8. 炎症関連検査: CRP、
9. 胸部X線検査
10. 胃がん検診(FI調査:初回のみ): 胃X線検査、胃のヘリコバクター・ピロリ感染検査(呼気テスト)、血清ペプシノーゲン I、II
11. 心電図
12. 腹部超音波検査
13. 甲状腺超音波検査
14. 喀痰細胞診(多量喫煙者希望者)
15. PSA(男性 50 歳以上)
17. 抗 HTLV-1 抗体(長崎のみ)

#### B. 本人の希望や医師が必要と判断した場合

1. 婦人科検査(FI 調査:放影研で特定曜日に行う)
2. 栄養指導(放影研で保健婦が行う)

健診で次の疾患のある人および栄養指導希望者に栄養指導用パンフレットを使って栄養指導を行う。栄養指導の対象疾患は、貧血、高血圧、肥満、糖尿病、高脂血症、脂肪肝、骨粗鬆症、高尿酸血症(痛風)である。

3. 内視鏡検査、CT、MRI、マンモグラフィーなどの特殊検査は、他の医療機関に紹介する。

## 薬剤情報

持参された薬剤(医師に処方された薬[医療用医薬品]、薬局で購入した薬[一般用医薬品]、健康食品)について、薬剤師が薬剤コードを調べる。量、内服開始時期、終了時期を聞く。薬剤持参がない場合には、主要な薬剤(例えば、副腎皮質ホルモン、女性ホルモン、インスリン、血糖降下薬、血圧降下剤など)のリストについて聞き取り調査する。

## 研究用の保存試料

試料の種類	採取量	検体量	分注法	保存方法
血清	全血 3ml	1.2ml	0.3ml × 4vials	-80°C
血球 1 (血清を取り出した後のもの)			1vial	-80°C
EDTA 血漿	全血 2ml	0.8ml	0.4ml × 2vials	-80°C
リンパ球			1vial	-196°C (液体窒素)
血球 2 (血漿、リンパ球を取り出した後のもの)			1vial	-80°C
尿 (遠心後の上清)	50-100ml	2ml	1ml × 2vials	-80°C

上記は完全な保存用であって、その他に、臨床検査用(項目は前述)の検体、および他の研究に用いる血液などがあり、採血量は20mlになる(20mlを上限として、研究グループ間で調整している)。

以上を参考に、調査項目を選定する。

#### 4. アウトカム評価

アウトカムの評価は、死因ならびに健康情報で行う。死因ならびに健康情報としては、人口動態統計死亡、地域がん登録ならびに健診情報である。

全県的な地域がん登録の整備が、不可欠であるが、それ以外に、脳卒中登録等を含め、疾病登録制度の整備が喫緊の課題である。

#### 5. 地域運営協議会（仮称）、評価委員会（仮称）、国際諮問委員会（仮称）の設置

地域運営協議会（仮称）は、対象地区の自治体や関係機関等との協力体制を確保するため、地域運営協議会を設置し、調査の確実、かつ円滑な企画運営を行うとともに、住民に対する情報提供等を行う。

評価委員会（仮称）は、専門家によって構成し、原則的に毎年、調査の進捗状況管理、適切な調査運営を担保するために設置を検討する。

また、国際諮問委員会（仮称）は、本事業・調査の科学的妥当性を評価するためのものであり、その具体的な役割・規約等は、今後、検討する。

委員候補者を何人に委嘱するか等も今後検討とする。

#### 6. スケジュール

2011（平成23）年

- 5月13日 ・「健康増進及び疫学調査に関する検討会（仮称）準備会
- 5月27日 ・「ふくしま健康調査（仮称）」検討会の開催（県庁）
  - ・以降は、未定。

・調査（実査）自体は、理想的には、3か月以内に終了することが望ましい（目標）。しかし、調査退所者数が膨大であると考えられることもあり、6か月以内の終了を目指す。

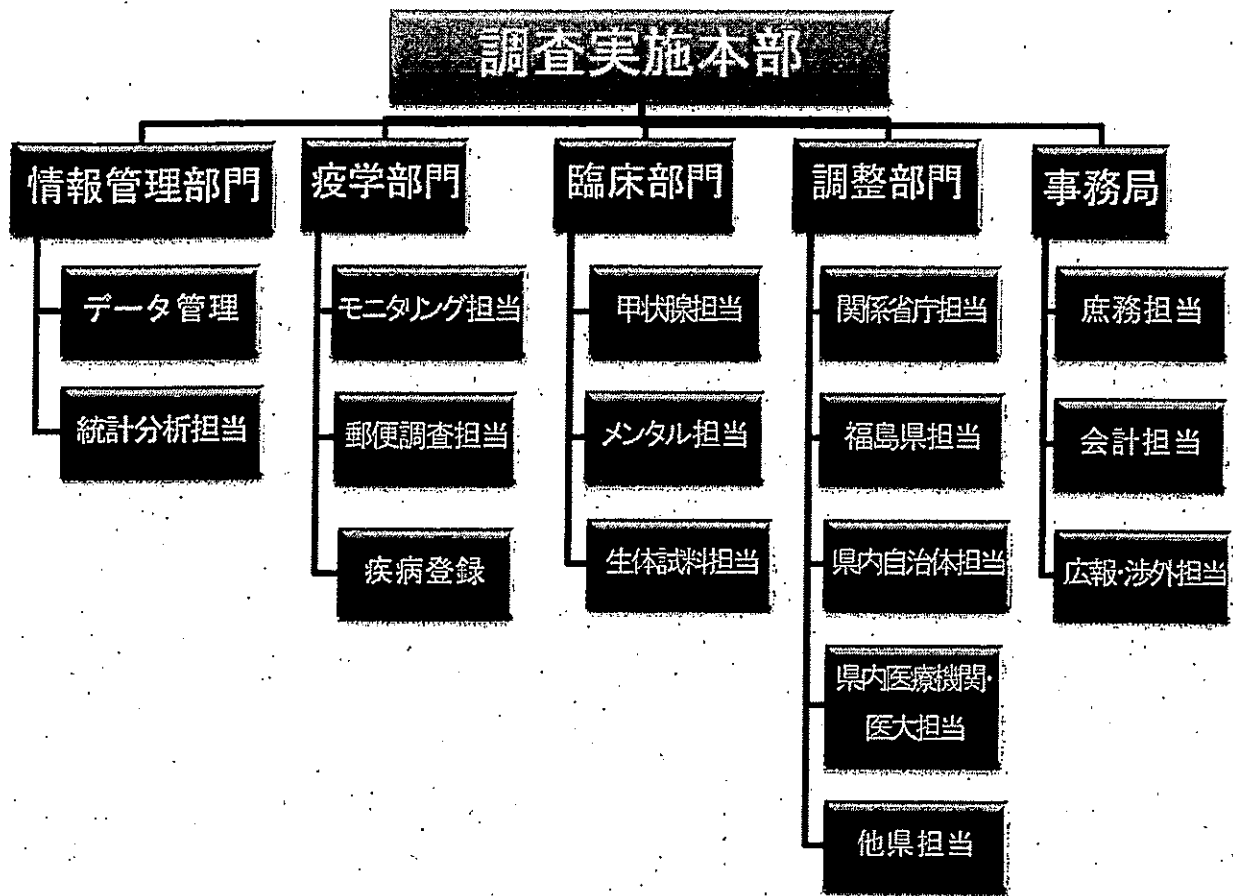
- ・被ばく放射線量の推計はできるだけ早く実施するものとする。
- ・併せて、基本調査・詳細調査の結果は可能な限り早く送付する。

2012（平成24）年～2041（平成53）年

○月 全県民を対象とした基本調査（質問紙調査）は毎年郵送にて実施する。

- ・2011（平成23）年3月時点で、中学生（15歳）以下であった県民（約28万人）については、震災発生3年後の2014（平成26）年以降、毎年、甲状腺超音波検査（エコー）を実施する。

7. 実施体制組織図



部門	担当	主な業務
情報管理部門	データ管理	調査データの収集、整理、入力、チェック
	統計分析	随時集計、報告書作成
疫学部門	モニタリング	協力研究機関・国際諮問委員会と連携した疫学デザインの管理、調査員の研修、現地調査のモニタリング
	郵便調査	日本郵政と連携した、郵便調査の配布回収
	疾病登録	地域がん登録、その他疾病登録の整備 死亡小票との照会
臨床部門	甲状腺	甲状腺に関わる臨床的アセスメント
	メンタル	メンタルヘルスに関わる臨床的アセスメント
	生体試料	データ管理担当者と連携し、調査で収集した生体試料の一括管理



部門	担当	主な業務
調整部門	関係省庁	厚生労働省、文部科学省など、関係省庁との連絡調整
	福島県	福島県保健福祉部、病院局など関係部署との連絡調整
	県内自治体	県内市町村との連絡調整
事務局	県内医療機関・医大	福島県医師会、福島県看護協会、福島県立医科大学附属病院経営課と連携して、県内各医療機関との連絡調整
	他県	避難住民を受け入れている他県との連絡調整
	庶務	調査本部の事務、調査物品の管理
	会計	調査本部の会計
	広報・渉外	調査実施に関する広報、問い合わせの対応、結果の随時報告

#### 本組織図作成の参考資料

1. ICRP Publication 111
2. 児玉和紀. 放射線の健康影響—原爆被爆者におけるコホート研究— (スライド)
3. 福島県がん登録事業の概要
4. 放射線影響研究所組織図 (<http://www.rerf.jp/intro/org/index.html>)
5. World Health Organization. World Health Survey (<http://www.who.int/healthinfo/survey/en/>)

#### 8. その他

##### ・本件問い合わせ先

調査全体については、

福島県 保健福祉部？

福島県立医科大学 事務局企画財務課？

福島県立医科大学 「ふくしま健康調査 (仮称)」 実施本部？



# <明石案>

ラベル貼付

平成 23 年度 ふくしま健康調査

問診票 (全年齢)

このたびは、調査にご協力いただきありがとうございます。

以下の欄にご記入いただく個人情報、福島県が行う調査研究のためのみに使用し、一切公開することはありません。

※本調査票には、ご本人がご記入ください。ただし、乳幼児の場合には保護者の方が、高齢等によりご自分で記入できない場合には家族の方や同居されている方がご記入下さい。

受付番号		
調査ID		
ご記入日：平成 23 年 ____ 月 ____ 日	回答者： <input type="checkbox"/> 本人 <input type="checkbox"/> 代理 (続柄 _____)	
ふりがな ご氏名：	性別： 男 ・ 女	
生年月日：明治・大正・昭和・平成 ____ 年 ____ 月 ____ 日		
住民票上の住所：〒 ____ - ____		
都・道 府・県	市・区 郡	区・町 村
本籍地 (国籍)：		区・町 村
都・道 府・県	市・区 郡	区・町 村
携帯電話番号*： ( _____ ) - _____		
※記入漏れなどの確認のために、調査担当者が直接お尋ねすることがあり、その際に必要となります。		
現在、同居されている方がいますか。当てはまるものの□に✓を記入してください。		
<input type="checkbox"/> 一人暮らし <input type="checkbox"/> 家族と同居している (夫婦二人暮らしも含む)		
<input type="checkbox"/> 施設で生活している <input type="checkbox"/> その他 ( _____ )		
中学生以下の方は、同居している家族を教えてください。(いくつでも✓)		
<input type="checkbox"/> 母親 <input type="checkbox"/> 父親 <input type="checkbox"/> 祖父母 <input type="checkbox"/> 兄弟姉妹 <input type="checkbox"/> その他 ( _____ )		
あなたは「放射線業務従事者」になったことがありますか。		
<input type="checkbox"/> いいえ <input type="checkbox"/> はい		
<input type="checkbox"/> わからない→具体的なお仕事を書いてください ( _____ )		



29	火								
30	水								
31	木								
4/1	金								
2	土								
3	日								

4	月								
5	火								
6	水								
7	木								
8	金								
9	土								
10	日								

11	月								
12	火								
13	水								
14	木								
15	金								
16	土								
17	日								

日	曜日	朝の居住場所 (居住場所を移動した場合は、その次の日の欄からお書き下さい)			典型的な生活パターン の場合 2-2.の 番号	典型的な行動パターン以外の行動 外出先 (居住場所の区域番号を離れ、だいたい3時間以上 外出した場合に記入してください。外泊も含む)				
		区域 番号	建物 の 造り	近所への 外出時間		区域 番号	建物 の 造り	移動 時間 (往復)	屋内 滞在 時間	屋外 滞在 時間
18	月									
19	火									
20	水									
21	木									
22	金									
23	土									
24	日									
25	月									
26	火									
27	水									
28	木									
29	昭和の日									
30	土									
5/1	日									
2	月									
3	憲法 記念日									
4	みどりの日									
5	こどもの日									
6	金									
7	土									
8	日									
9	月									
10	火									
11	水									

1-2. 典型的な生活パターン(通勤通学、屋外作業等を含む)を教えてください。  
 ※ 1-1. の表に記入する典型的な生活パターンを4つまで記入してください。

**パターン①**

あなたは、一日何時間くらい上記居住場所周辺の「屋外」にいらっしゃいましたか (近くへのお買い物、居住場所周辺でのお仕事・作業など)	
通勤通学等で居住場所の区域番号を離れ、外出しましたか? →「はい」の場合は以下の質問にも回答してください。	
外出先の区域番号を、別添の地図から選んでご記入ください	
外出先への往復の所要時間を教えてください	
外出先及びその周辺で何時間くらい「屋外」にいらっしゃいましたか	

外出先の居場所が屋外以外の方は以下の質問にも回答してください。

外出先の「屋内」に何時間くらいいらっしゃいましたか	
外出先の主な居場所について教えてください ① 2階建て以下の建物内    ② 3階建て以上の建物内 ③ その他 (内容をお書き下さい)	

**パターン②**

あなたは、一日何時間くらい上記居住場所周辺の「屋外」にいらっしゃいましたか (近くへのお買い物、居住場所周辺でのお仕事・作業など)	
通勤通学等で居住場所の区域番号を離れ、外出しましたか? →「はい」の場合は以下の質問にも回答してください。	
外出先の区域番号を、別添の地図から選んでご記入ください	
外出先への往復の所要時間を教えてください	
外出先及びその周辺で何時間くらい「屋外」にいらっしゃいましたか	

外出先の居場所が屋外以外の方は以下の質問にも回答してください。

外出先の「屋内」に何時間くらいいらっしゃいましたか	
外出先の主な居場所について教えてください ① 2階建て以下の建物内    ② 3階建て以上の建物内 ③ その他 (内容をお書き下さい)	

### パターン③

あなたは、一日何時間くらい上記居住場所周辺の「屋外」にいらっしゃいましたか (近くへのお買い物、居住場所周辺でのお仕事・作業など)	
通勤通学等で居住場所の区域番号を離れ、外出しましたか? →「はい」の場合は以下の質問にも回答してください。	
外出先の区域番号を、別添の地図から選んでご記入ください	
外出先への往復の所要時間を教えてください	
外出先及びその周辺で何時間くらい「屋外」にいらっしゃいましたか	
外出先の居場所が屋外以外の方は以下の質問にも回答してください。	
外出先の「屋内」に何時間くらいいらっしゃいましたか	
外出先の主な居場所について教えてください ① 2階建て以下の建物内    ② 3階建て以上の建物内 ③ その他 (内容をお書き下さい)	

### パターン④

あなたは、一日何時間くらい上記居住場所周辺の「屋外」にいらっしゃいましたか (近くへのお買い物、居住場所周辺でのお仕事・作業など)	
通勤通学等で居住場所の区域番号を離れ、外出しましたか? →「はい」の場合は以下の質問にも回答してください。	
外出先の区域番号を、別添の地図から選んでご記入ください	
外出先への往復の所要時間を教えてください	
外出先及びその周辺で何時間くらい「屋外」にいらっしゃいましたか	
外出先の居場所が屋外以外の方は以下の質問にも回答してください。	
外出先の「屋内」に何時間くらいいらっしゃいましたか	
外出先の主な居場所について教えてください ① 2階建て以下の建物内    ② 3階建て以上の建物内 ③ その他 (内容をお書き下さい)	



2. 3月11日から3月中に、自分の畑や果樹園、家庭菜園等で作られた作物や、市販の牛乳や、飼育している家畜の乳などをどれくらい食べましたか。

あてはまるものの□に✓を記入して、[]内には具体的に記入してください。

食品の種類	
自家栽培の野菜・果物 (露地栽培)	<sub>1</sub> <input type="checkbox"/> 食べなかった <sub>2</sub> <input type="checkbox"/> 食べた → 種類は [ ] どのくらい食べましたか 小皿[ ]回、中皿[ ]回、大皿[ ]回、または [ ] 個 (小皿は直径10cm以下、中皿は10～20cm、大皿は20cm以上として、 普通に盛りつけた量を目安にしてください)
自家栽培の野菜・果物 (ハウス栽培)	<sub>1</sub> <input type="checkbox"/> 食べなかった <sub>2</sub> <input type="checkbox"/> 食べた → 種類は [ ], どのくらい食べましたか 小皿[ ]回、中皿[ ]回、大皿[ ]回、または [ ] 個
市販の牛乳・ヨーグル ト・など	<sub>1</sub> <input type="checkbox"/> 飲まなかった、食べなかった <sub>2</sub> <input type="checkbox"/> 飲んだ、食べた コップ1杯を200mlと考えて、毎日、平均、何杯くらい飲みまし たか [ ]杯/毎日
飼育している家畜の 乳	<sub>1</sub> <input type="checkbox"/> 飲まなかった <sub>2</sub> <input type="checkbox"/> 飲んだ → 家畜の種類は [ ] コップ1杯を200mlと考えて、毎日、平均、何杯くらい飲みまし たか [ ]杯/毎日

3. 3月11日から3月中に、日常の飲食に主として使用した飲用水は次のどれですか。あてはまるものすべての□に✓を記入して、[]内には期間を記入してください。

- <sub>1</sub>  水道水 日常的に飲用した期間 [3月\_\_日から\_\_日]  
<sub>2</sub>  簡易水道または井戸水 日常的に飲用した期間 [3月\_\_日から\_\_日]  
<sub>3</sub>  ミネラルウォーター 日常的に飲用した期間 [3月\_\_日から\_\_日]  
<sub>4</sub>  その他 [ ]

4. 3月11日から3月中に、「安定ヨウ素剤」を服用しましたか。

- <sub>1</sub>  いいえ <sub>2</sub>  はい → 服用日時 [\_\_月\_\_日] <sub>3</sub>  わからない

5. 3月11日から3月中に、あなたの放射線量をカウントされたことがありましたか。

- <sub>1</sub>  ない  
<sub>2</sub>  ある → \_\_月\_\_日 測定場所 [ ] カウント数 [ ]  
 除染を行われましたか <sub>1</sub>  しなかった <sub>2</sub>  した

6. 平成23年3月11日時点の状況を教えてください（女性の方のみ）。

1) 妊娠していましたか。

いいえ  はい → 妊娠（ ）週

2) 授乳していましたか。

いいえ  はい

7. 出産と月経についておたずねします（女性の方のみ）。

1) 出産の経験がありますか。

ない

ある →

何人のお子さんを出産されましたか？  人

最初のお子さんを出産した時の年齢は？  歳

2) 現在の月経についてお教えてください。（一つだけに✓）

現在月経あり

妊娠中、産後のため現在月経なし

閉経した（手術による閉経も含む）

その他の理由で現在月経なし

これまで一度も月経なし

↓  
月経が始まった年齢はいつでしたか。  歳

3) 問17の2)で「閉経した」と答えた方におたずねします。

① 月経が終了した時の年齢は何歳でしたか？  歳

② 月経が終了した理由は何ですか。

自然な閉経

外科的手術（卵巣や子宮の摘出）

放射線療法または化学療法

その他（ ）

8. この支援活動では、質問票配布時に出来るかぎり係員が「放射線についてのご説明」をさせていただきます。

「放射線についてのご説明」は理解できましたか？ ① よく理解できた                      ② まあまあ理解できた ③ あまり理解できなかった              ④ まったく理解できなかった	
「インターネットを通じた線量評価システム」の使い方は理解できましたか？ ① よく理解できた                      ② まあまあ理解できた ③ あまり理解できなかった              ④ まったく理解できなかった	
この取り組みの前、ご自分の受けた放射線量に関するご心配はいかがでしたか？ ① 非常に心配であった                  ② やや心配であった ③それほど心配ではなかった          ④ まったく心配ではなかった	
現在（この取り組みの後）、ご自分の受けた放射線量に関するご心配はいかがですか？ ① 非常に心配である                      ② やや心配である ③それほど心配ではない                  ④ まったく心配ではない	
「放射線についてのご説明」は役に立ちましたか？ ①はい              ②いいえ              ③どちらともいえない	

質問は以上で終了です。下の欄にご意見・ご感想などをご記入ください。  
ご協力ありがとうございました。

放射線の影響についてご関心のある方は、配布資料「44のQ&A」をご覧ください。



## 平成 23 年度 ふくしま健康調査

## 問診票 (全年齢)

このたびは、調査にご協力いただきありがとうございます。

以下の欄にご記入いただく個人情報、福島県が行う調査研究のためのみに使用し、一切公開することはありません。

※本調査票には、ご本人がご記入ください。ただし、乳幼児の場合には保護者の方が、高齢等によりご自分で記入できない場合には家族の方や同居されている方がご記入下さい。

受付番号		
調査 ID		
ご記入日：平成 23 年 ____ 月 ____ 日		回答者： <sub>1</sub> <input type="checkbox"/> 本人 <sub>2</sub> <input type="checkbox"/> 代理 (続柄 _____)
ふりがな ご氏名：		性別： 男 ・ 女
生年月日：明治・大正・昭和・平成 ____ 年 ____ 月 ____ 日		
本籍地 (国籍)：		
都・道 府・県	市・区 郡	区・町 村
住民票上の住所：〒 _____ - _____		
都・道 府・県	市・区 郡	区・町 村
携帯番号*：( _____ ) - _____		
※記入漏れなどの確認のために、調査担当者が直接お尋ねすることがあり、その際に必要となります。		
現在、同居されている方がいますか。当てはまるものの <input type="checkbox"/> に <input checked="" type="checkbox"/> を記入してください。		
<sub>1</sub> <input type="checkbox"/> 一人暮らし <sub>2</sub> <input type="checkbox"/> 家族と同居している (夫婦二人暮らしも含む)		
<sub>3</sub> <input type="checkbox"/> 施設で生活している <sub>4</sub> <input type="checkbox"/> その他 ( _____ )		
中学生以下の方は、同居している家族を教えてください。(いくつでも <input checked="" type="checkbox"/> )		
<sub>1</sub> <input type="checkbox"/> 母親 <sub>2</sub> <input type="checkbox"/> 父親 <sub>3</sub> <input type="checkbox"/> 祖父母 <sub>4</sub> <input type="checkbox"/> 兄弟姉妹 <sub>5</sub> <input type="checkbox"/> その他 ( _____ )		
あなたは「放射線業務従事者」になったことがありますか。		
<sub>1</sub> <input type="checkbox"/> いいえ <sub>2</sub> <input type="checkbox"/> はい		
<sub>3</sub> <input type="checkbox"/> わからない → 具体的なお仕事を書いてください ( _____ )		

本調査は、あなたがいつ、どこで、どの程度、今回の原発事故による放射線を受けたかを調べるためにお聞きするものです。

1. 3月中に滞在した場所と期間についてお聞きします。

記入例にしたがって、3月11日～31日までの行動について記入してください

記入例

- ・地名は、〇〇市 □□ △丁目まで、〇〇町(村)大字小字まで記入してください。
- ・学校や公共機関などの場合は、名称だけでかまいません。
- ・屋外か屋内の別を明示してください。屋外にいた時間も記入してください。
- ・屋内については、概ね過ごした場所の種類を右の4つから選んで書き添えてください。

	時刻					説明	
	0	6	12	18	24		
(例)		10:10 ①	②	12:00 ③		①自宅(富岡町□□△△) 屋内 a (屋外1時間) ②移動中 d ③田村市船引中学校、屋内 c (屋外30分)	a 木造 b コンクリ c 避難所 d 車内

実際の行動

	0	6	12	18	24	説明
3/11(金)						a 木造 b コンクリ c 避難所 d 車内
3/12(土)						a 木造 b コンクリ c 避難所 d 車内
3/13(日)						a 木造 b コンクリ c 避難所 d 車内
3/14(月)						a 木造 b コンクリ c 避難所 d 車内
3/15(火)						a 木造 b コンクリ c 避難所 d 車内
3/16(水)						a 木造 b コンクリ c 避難所 d 車内
3/17(木)						a 木造 b コンクリ c 避難所 d 車内
3/18(金)						a 木造 b コンクリ c 避難所 d 車内

実際の行動 (つづき)						
	0	6	12	18	24	説明
3/19(土)						a 木造 b コンクリ c 避難所 d 車内
3/20(日)						a 木造 b コンクリ c 避難所 d 車内
3/21(月)						a 木造 b コンクリ c 避難所 d 車内
3/22(火)						a 木造 b コンクリ c 避難所 d 車内
3/23(水)						a 木造 b コンクリ c 避難所 d 車内
3/24(木)						a 木造 b コンクリ c 避難所 d 車内
3/25(金)						a 木造 b コンクリ c 避難所 d 車内
3/26(土)						a 木造 b コンクリ c 避難所 d 車内
3/27(日)						a 木造 b コンクリ c 避難所 d 車内
3/28(月)						a 木造 b コンクリ c 避難所 d 車内
3/29(火)						a 木造 b コンクリ c 避難所 d 車内
3/30(水)						a 木造 b コンクリ c 避難所 d 車内
3/31(木)						a 木造 b コンクリ c 避難所 d 車内





5. 4月以降の滞在地についてお伺いします。

地名は、〇〇市 □□ △丁目まで、〇〇町(村)大字小字まで記入してください。

勤務先や通学先がない場合には、「なし」と記入してください。

学校名は名称だけでかまいません。

期間	滞在地
4月 1日 ↓ 月 日	居住地 県 市・郡 町 勤務先または通学先 県 市・郡 町 学校名 勤務先・通学先での滞在時間：1日あたり [ ] 時間 ただし、 <sub>1</sub> <input type="checkbox"/> 土日は除く毎日 <sub>2</sub> <input type="checkbox"/> その他（具体的に： ）
月 日 ↓ 月 日	居住地 県 市・郡 町 勤務先または通学先 県 市・郡 町 学校名 勤務先・通学先での滞在時間：1日あたり [ ] 時間 ただし、 <sub>1</sub> <input type="checkbox"/> 土日は除く毎日 <sub>2</sub> <input type="checkbox"/> その他（具体的に： ）
月 日 ↓ 月 日	居住地 県 市・郡 町 勤務先または通学先 県 市・郡 町 学校名 勤務先・通学先での滞在時間：1日あたり [ ] 時間 ただし、 <sub>1</sub> <input type="checkbox"/> 土日は除く毎日 <sub>2</sub> <input type="checkbox"/> その他（具体的に： ）
	その他、上記設問の回答に書ききれなかった特段の事情などがあれば、お書き下さい

本調査は、あなたがいつ、どこで、どの程度、今回の原発事故による放射線を受けたかを調べるためにお聞きするものです。

1. 3月中に滞在した場所と期間についてお聞きします。

記入例にしたがって、3月11日～31日までの行動について記入してください

- ・ 地名は、〇〇市 〇〇 △丁目まで、〇〇町(村)大字小字まで記入してください。
- ・ 学校や公共機関などの場合は、名称だけでかまいません。
- ・ 屋外か屋内の別を明示してください。だいたいの屋外滞在時間、主な滞在場所も記入してください。

日付	時間帯	主な滞在場所 (5割以上いた場所に○)	屋外滞在時間	活動内容(主な滞在住所・移動経路)
記入例	0時～6時	木造 〇〇〇 屋外 車内 避難所	0時間	自宅就寝(双葉町長塚)
	6時～12時	木造 〇〇〇 屋外 車内 避難所	1時間	車で避難(双葉町長塚→南相馬市原町区)
	12時～18時	木造 〇〇〇 屋外 車内 避難所	4時間	避難所の外で活動(南相馬市原町区体育館)
	18時～24時	木造 〇〇〇 屋外 車内 避難所	0時間	避難所の中(南相馬市原町区体育館)
3/11 (金)	12時～18時	木造 〇〇〇 屋外 車内 避難所	時間	
	18時～24時	木造 〇〇〇 屋外 車内 避難所	時間	
3/12 (土)	0時～6時	木造 〇〇〇 屋外 車内 避難所	時間	
	6時～12時	木造 〇〇〇 屋外 車内 避難所	時間	
	12時～18時	木造 〇〇〇 屋外 車内 避難所	時間	
	18時～24時	木造 〇〇〇 屋外 車内 避難所	時間	
3/13 (日)	0時～6時	木造 〇〇〇 屋外 車内 避難所	時間	
	6時～12時	木造 〇〇〇 屋外 車内 避難所	時間	
	12時～18時	木造 〇〇〇 屋外 車内 避難所	時間	
	18時～24時	木造 〇〇〇 屋外 車内 避難所	時間	
3/14 (月)	0時～6時	木造 〇〇〇 屋外 車内 避難所	時間	
	6時～12時	木造 〇〇〇 屋外 車内 避難所	時間	
	12時～18時	木造 〇〇〇 屋外 車内 避難所	時間	
	18時～24時	木造 〇〇〇 屋外 車内 避難所	時間	
3/15 (火)	0時～6時	木造 〇〇〇 屋外 車内 避難所	時間	
	6時～12時	木造 〇〇〇 屋外 車内 避難所	時間	
	12時～18時	木造 〇〇〇 屋外 車内 避難所	時間	
	18時～24時	木造 〇〇〇 屋外 車内 避難所	時間	
3/16 (水)	0時～6時	木造 〇〇〇 屋外 車内 避難所	時間	
	6時～12時	木造 〇〇〇 屋外 車内 避難所	時間	
	12時～18時	木造 〇〇〇 屋外 車内 避難所	時間	
	18時～24時	木造 〇〇〇 屋外 車内 避難所	時間	
3/17 (木)	0時～6時	木造 〇〇〇 屋外 車内 避難所	時間	
	6時～12時	木造 〇〇〇 屋外 車内 避難所	時間	
	12時～18時	木造 〇〇〇 屋外 車内 避難所	時間	
	18時～24時	木造 〇〇〇 屋外 車内 避難所	時間	
3/18 (金)	0時～6時	木造 〇〇〇 屋外 車内 避難所	時間	
	6時～12時	木造 〇〇〇 屋外 車内 避難所	時間	
	12時～18時	木造 〇〇〇 屋外 車内 避難所	時間	
	18時～24時	木造 〇〇〇 屋外 車内 避難所	時間	
3/19 (土)	0時～6時	木造 〇〇〇 屋外 車内 避難所	時間	
	6時～12時	木造 〇〇〇 屋外 車内 避難所	時間	
	12時～18時	木造 〇〇〇 屋外 車内 避難所	時間	
	18時～24時	木造 〇〇〇 屋外 車内 避難所	時間	





# 福島県「県民健康管理調査」

## 検討委員会 参考資料

### 目次

1. 平成23年度東北地方太平洋沖地震による被害状況即報・・・1～
2. 避難の状況・・・3～
3. 放射能モニタリング測定値
  - (1) 20～30km圏内・・・13～
  - (2) 7方部(モニタリング1)・・・15～
  - (3) 市町村別(モニタリング2)・・・59～
  - (4) 20～50km圏付近(モニタリング3)・・・105～
  - (5) 環境放射線モニタリング・メッシュ調査結果・・・171～
    - 空間線量率マップ・・・173～



# 平成23年東北地方太平洋沖地震による被害状況即報 (第190報)

平成23年5月26日(木) 8時00分現在  
福島県災害対策本部

## 1 警報等発表状況

3月11日	14:46	震度6強: 白河市、須賀川市、二本松市、富岡町、大熊町、浪江町、鏡石町、楢葉町、双葉町、新地町 震度6弱: 郡山市、桑折町、国見町、川俣町、西郷村、矢吹町、中島村、玉川村、小野町、棚倉町、伊達市、広野町、浅川町、田村市、いわき市、川内村、飯館村、相馬市、南相馬市、猪苗代町 震度5強: 福島市、大玉村、天栄村、泉崎村、矢祭町、平田村、石川町、本宮市、三春町、葛尾村、古殿町、会津若松市、会津坂下町、喜多方市、湯川村、会津美里町、磐梯町 その他県内全域で震度5弱～を観測
	14:49	津波警報(大津波)発表
3月12日	20:20	津波警報(津波)へ切り替え
3月13日	7:30	津波注意報へ切り替え
	17:58	津波注意報解除
4月11日	17:16	震度6弱: 中島村、古殿町、いわき市 震度5強: 白河市、須賀川市、鏡石町、天栄村、棚倉町、平田村、浅川町 その他県内全域で震度5弱～を観測
	17:18	津波注意報発表
	18:05	津波注意報解除
4月12日	14:07	震度6弱: いわき市 震度5強: 浅川町、古殿町 その他県内全域で震度5弱～を観測

## 2 県・市町村の体制(災害対策本部等設置状況)

- (1) 県 3月11日 14:46 災害対策本部設置、警察本部災害警備本部設置  
(2) 市町村 災害対策本部設置: 49市町村(詳細別紙)

## 3 避難の状況(避難指示、勧告及び自主避難) 詳細別紙

計 99,009 人 (浪江町21,362人、富岡町15,480人、南相馬市14,269人ほか)

【参考】避難所入所者数(県内は5月25日調べ、県外は5月24日調べ)

・県内 24,131 人 (一次避難[避難所]6,498人 二次避難[旅館・ホテル等]17,633人)  
・県外 35,670 人

## 4 被害の状況 詳細別紙

### (1) 人的被害

・死者 1,542 人 (南相馬市540人、相馬市428人、いわき市305人、新地町94人ほか)  
・行方不明者 476 人 (南相馬市218人、浪江町125人、いわき市49人、相馬市29人、新地町20人ほか)  
・重傷者 84 人 (相馬市71人、南相馬市2人ほか)  
・軽傷者 152 人 (南相馬市57人、福島市15人ほか)

### (2) 住家被害 詳細別紙

・全壊	14,083 棟	569 世帯	1,795 人	・床上浸水	57 棟	0 世帯	0 人
・半壊	16,791 棟	2,338 世帯	615 人	・床下浸水	334 棟	0 世帯	0 人
・一部破損	51,707 棟	11,066 世帯	5,482 人				

### (3) 非住家 詳細別紙

・公共建物 973 棟  
・その他 11,686 棟

## 5 消防職員の出動延人数

・消防職員 10,503 人  
・消防団員 14,917 人

## 6 その他

### (1) 鉄道

・常磐線…久ノ浜～亘理(復旧の見込み未定)

### (2) 一般道路 詳細別紙

主要国道 国道6号 一部迂回路の利用を含め全線通行可(警戒区域は立入制限)

一般国道 国道114号など 4箇所で開催止め

県道 白河羽鳥線など 41箇所で開催止め

農林道 林道花塚線 1箇所で開催止め

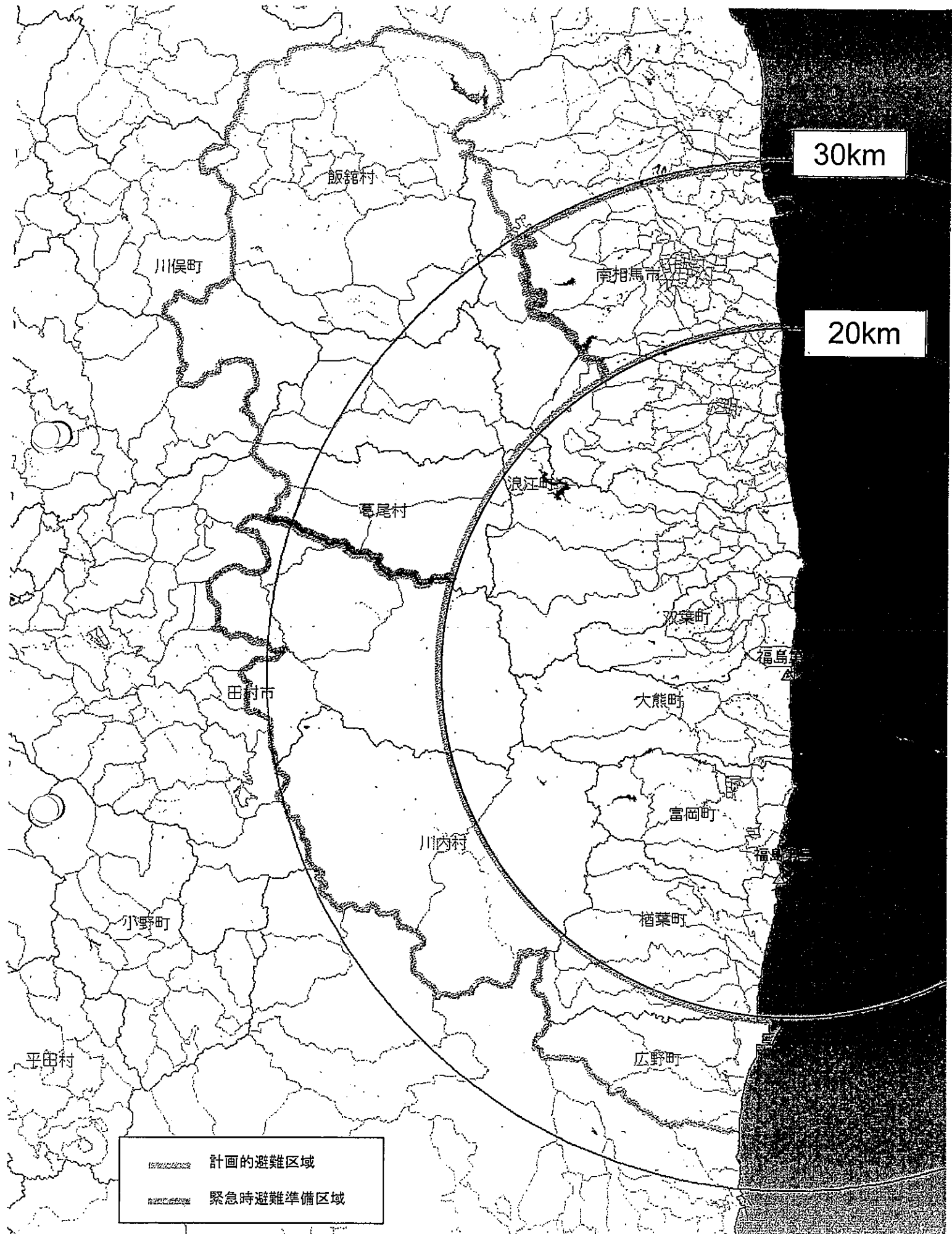
### (3) 高速道路 常磐自動車道 広野IC～常磐富岡ICを除き県内全線通行可

### (4) その他

・停電 浜通りの一部(津波被害地域、避難指示区域など立入困難地域)で34,297戸  
・NTT回線 避難指示区域で14,100回線不通、避難所78箇所計127回線の特設公衆電話(無料)設置  
・水道 津波被害地域、避難指示区域など29,424戸で断水









30km

20km

 計画的避難区域  
 緊急時避難準備区域



3. 避難の状況(避難指示、勧告及び自主避難)

区分	市町村名	地区	人数	備考
避難指示	福島市			80世帯、人数調査中
	川俣町		828	
	大玉村		1	4月11日余震による
	須賀川市		1	
	田村市		1,699	
	鏡石町		30	
	南相馬市		14,269	
	広野町		5,480	
	楢葉町		8,042	
	富岡町		15,480	
	川内村		351	
	大熊町		11,507	
	双葉町		7,122	
	浪江町		21,362	
	葛尾村		80	
飯館村		64		
計			86,316	

区分	市町村名	地区	人数	備考
避難勧告	郡山市		13	
	須賀川市		19	
	中島村		4	
	葛尾村		1,447	
計			1,483	

区分	市町村名	地区	人数	備考
自主避難	福島市		5	避難所5箇所 (+原発避難者787人)
	二本松市		0	避難所5箇所 (+原発避難者254人)
	伊達市		0	避難所2箇所 (+原発避難者97人)
	本宮市		0	避難所等 (+原発避難者229人)
	国見町		0	避難所1箇所 (+町外から受入れ2人)
	川俣町		0	避難所2箇所 (+原発避難者69人)
	大玉村		0	避難所9箇所 (+原発避難者等357人)
	郡山市		62	避難所10箇所 (+原発避難者1,274人)
	須賀川市		41	避難所1箇所 (+原発避難者等24人)
	田村市		0	避難所2箇所 (+原発避難者等36人)
	鏡石町		11	避難所1箇所
	石川町		0	避難所1箇所 (+原発避難者9人)

三春町		0	避難所3箇所 (+原発避難者156人)
西郷村		0	避難所2箇所 (+原発避難者等260人)
中島村		0	避難所1箇所 (+原発避難者等4人)
会津若松市		1	避難所2箇所 (+市外から受入れ88人)
喜多方市		0	避難所1箇所 (+市外から受入れ25人)
西会津町		0	避難所1箇所 (+町外から受入れ12人)
磐梯町		0	避難所1箇所 (+町外から受入れ8人)
猪苗代町		0	避難所3箇所 (+原発避難者等127人)
会津坂下町		0	避難所3箇所 (+町外から受入れ31人)
湯川村		0	避難所1箇所 (+原発避難者等16人)
柳津町		0	避難所1箇所 (+町外から受入れ34人)
会津美里町		0	避難所5箇所 (+町外から受入れ120人)
南会津町		0	避難所1箇所 (町外から受入れ8人)
相馬市		843	避難所8箇所
南相馬市		5,713	避難所5箇所、詳細調査中
川内村		2,429	
新地町		163	避難所3箇所、詳細調査中
飯館村		1,117	
計		10,385	

区分	市町村名	地区	人数	備考
不明	いわき市		825	避難所26箇所
計			825	

合計		99,009	
----	--	--------	--

【参考】

区分	都道府県名	人数	備考
県外避難	山形県	1,861	105箇所
	茨城県	329	24箇所
	栃木県	2,382	137箇所
	群馬県	2,628	109箇所
	埼玉県	3,080	34箇所
	千葉県	409	90箇所
	新潟県	7,876	187箇所
	東京都	4,588	116箇所
	神奈川県	1,410	149箇所
	その他(37道府県)	11,107	808箇所
計		35,670	1,759箇所

避難者(一次避難)受入状況一覧表【県内市町村別】

市町村名	避難所数 (箇所)	受入者あり (箇所)	前日との 比較	受入者なし (箇所)	前日との 比較	受入者数 (人)	前日との 比較	備 考
1 福島市	5	5	0	0	0	792	0	
2 二本松市	5	5	0	0	0	262	4	
3 伊達市	2	2	0	0	0	97	0	
4 本宮市	0	0	0	0	0	0	0	
5 桑折町	0	0	0	0	0	0	0	
6 国見町	1	1	0	0	0	2	0	
7 川俣町	2	2	0	0	0	108	0	
(伊達郡計)	3	3	0	0	0	110	0	
8 大玉村	8	8	0	0	0	356	△ 5	
(安達郡計)	8	8	0	0	0	356	△ 5	
9 郡山市	10	10	0	0	0	1,342	△ 12	
10 須賀川市	1	1	0	0	0	85	0	
11 田村市	4	2	0	2	0	267	0	
12 鏡石町	1	1	0	0	0	10	0	
13 天栄村	0	0	0	0	0	0	0	
(岩瀬郡計)	1	1	0	0	0	10	0	
14 石川町	1	1	0	0	0	9	0	
15 玉川村	0	0	0	0	0	0	0	
16 平田村	1	0	0	1	0	0	0	
17 浅川町	0	0	0	0	0	0	0	
18 古殿町	0	0	0	0	0	0	0	
(石川郡計)	2	1	0	1	0	9	0	
19 三春町	3	3	0	0	0	156	0	
20 小野町	0	0	0	0	0	0	0	
(田村郡計)	3	3	0	0	0	156	0	
21 白河市	0	0	0	0	0	0	0	
22 西郷村	2	2	0	0	0	260	△ 5	
23 泉崎村	2	0	0	2	0	0	0	
24 中島村	1	1	0	0	0	4	0	
25 矢吹町	0	0	0	0	0	0	0	
(西白河郡計)	5	3	0	2	0	264	△ 5	
26 棚倉町	0	0	0	0	0	0	0	
27 矢野町	0	0	0	0	0	0	0	
28 楨町	0	0	0	0	0	0	0	
29 鮫川村	0	0	0	0	0	0	0	
(東白川郡計)	0	0	0	0	0	0	0	
30 金津若松市	2	2	0	0	0	89	△ 2	
31 喜多方市	1	1	0	0	0	25	0	
32 北塩原村	0	0	0	0	0	0	0	
33 西会津町	1	1	0	0	0	12	0	
34 磐梯町	1	1	0	0	0	8	0	
35 猪苗代町	3	2	0	1	0	127	△ 3	
(耶麻郡計)	5	4	0	1	0	147	△ 3	
36 金津坂下町	3	3	0	0	0	31	0	
37 湯川村	1	1	0	0	0	16	0	
38 柳津町	1	1	0	0	0	34	0	
(河沼郡計)	5	5	0	0	0	81	0	
39 三島町	0	0	0	0	0	0	0	
40 金山町	0	0	0	0	0	0	0	
41 昭和村	0	0	0	0	0	0	0	
42 金津美里町	5	5	0	0	0	120	1	
(大沼郡計)	5	5	0	0	0	120	1	
43 下郷町	0	0	0	0	0	0	0	
44 檜枝岐村	0	0	0	0	0	0	0	
45 只見町	0	0	0	0	0	0	0	
46 南会津町	1	1	0	0	0	8	0	
(南会津郡計)	1	1	0	0	0	8	0	
47 相馬市	8	8	0	0	0	842	1	
48 南相馬市	5	5	0	0	0	447	5	
49 広野町	0	0	0	0	0	0	0	
50 楢葉町	0	0	0	0	0	0	0	
51 富岡町	0	0	0	0	0	0	0	
52 川内村	0	0	0	0	0	0	0	
53 大熊町	0	0	0	0	0	0	0	
54 双葉町	0	0	0	0	0	0	0	
55 浪江町	0	0	0	0	0	0	0	
56 葛尾村	0	0	0	0	0	0	0	
(双葉郡計)	0	0	0	0	0	0	0	
57 新地町	3	3	0	0	0	163	0	
58 飯館村	0	0	0	0	0	0	0	
(相馬郡計)	3	3	0	0	0	163	0	
59 いわき市	28	27	0	1	0	826	△ 1	
合計	112	105	0	7	0	6,498	△ 17	

県内市町村別避難者(二次避難)の状況

平成23年5月25日(5月24日現在)

市町村	二次避難所 数(箇所)	前日との 比較	二次避難 者数(人)	前日との 比較	二次避難所 所在地	(左の人数)	備 考
福島市民	1	0	2	0	福島市	2	
川俣町	4	0	98	0	福島市	84	
					伊達市	14	
須賀川市民	1	0	1	0	矢吹町	1	
田村市民	11	0	112	0	田村市	42	
					三春町	70	
白河市民	5	0	12	0	白河市	8	
					西郷村	4	
相馬市民	1	0	5	0	福島市	5	
南相馬市民	114	0	3,074	0	福島市	2,438	
					二本松市	2	
					棚倉町	25	
					会津若松市	9	
					北塩原村	4	
					磐梯町	48	
					猪苗代町	28	
					檜枝岐村	34	
					南会津町	486	
広野町民	28	0	1,263	6	石川町	363	
					棚倉町	62	
					塙町	47	
					鮫川村	2	
					いわき市	789	
相葉町民	47	0	1,406	6	石川町	28	
					平田村	3	
					西郷村	3	
					矢祭町	18	
					会津若松市	725	
					会津美里町	73	
					下郷町	242	
					いわき市	314	
富岡町民	41	0	963	△ 3	福島市	50	
					郡山市	575	
					須賀川市	5	
					天栄村	9	
					平田村	7	
					三春町	83	
					白河市	73	
					泉崎村	6	
					矢吹町	104	
					鮫川村	2	
					磐梯町	13	
					猪苗代町	36	
川内村民	15	0	507	△ 1	郡山市	386	
					天栄村	2	
					三春町	2	
					白河市	21	
					泉崎村	96	
大熊町民	63	0	3,782	△ 17	郡山市	6	
					会津若松市	2,810	
					喜多方市	396	
					北塩原村	566	
					猪苗代町	4	
双葉町民	2	0	758	△ 1	西郷村	1	
					猪苗代町	757	
浪江町民	172	0	5,148	9	福島市	830	
					二本松市	1,079	
					棚倉町	9	
					北塩原村	868	
					磐梯町	347	
					猪苗代町	2,015	
葛尾村民	18	0	415	3	小野町	50	
					西郷村	2	
					西会津町	11	
					会津坂下町	92	
					柳津町	226	
					金山町	13	
					只見町	21	
飯舘村民	3	0	87	0	福島市	74	
					二本松市	13	
合計	526	0	17,633	2		17,633	

前日までの状況を取りまとめ

## 各班←住民避難・安全班

## 一次避難所受入状況一覧表【施設別】

CD	No.	市町村	避難所施設	定員	受入数	満室	空施設 (◇)	空き状況	電話番号
<b>県北計</b>				<b>23</b>	<b>1,617</b>	<b>0</b>	<b>0</b>	<b>3,213</b>	
<b>福島市</b>				<b>5</b>	<b>792</b>	<b>0</b>	<b>0</b>	<b>792</b>	
201	1	福島市	あづま総合運動公園	1,400	608			792	024-593-1111
201	2	福島市	ふくしま自治研修センター		63				024-593-5711
201	3	福島市	パルゼいいざか		83				024-542-2121
201	4	福島市	野田町集会所		33				
201	5	福島市	蓬萊学習センター		5				024-549-1821
<b>二本松市</b>				<b>5</b>	<b>1,030</b>	<b>0</b>	<b>0</b>	<b>768</b>	
210	1	二本松市	二本松合同庁舎	50	27			23	0243-22-1127
210	2	二本松市	JICA二本松	300	153			147	0243-24-3200
210	3	二本松市	あだたら体育館	350	24			326	0243-24-2828
210	4	二本松市	城山第2体育館	230	23			207	0243-22-7055
210	5	二本松市	岳下住民センター婦人の家	100	35			65	
<b>伊達市</b>				<b>2</b>	<b>97</b>	<b>0</b>	<b>0</b>	<b>653</b>	
213	1	伊達市	梁川体育館	500	77			423	024-577-0403
213	2	伊達市	伊達ふれあいセンター	250	20			230	024-551-2247
<b>本宮市</b>				<b>0</b>	<b>0</b>	<b>0</b>	<b>0</b>	<b>0</b>	
<b>桑折町</b>				<b>0</b>	<b>0</b>	<b>0</b>	<b>0</b>	<b>0</b>	
<b>国見町</b>				<b>1</b>	<b>2</b>	<b>0</b>	<b>0</b>	<b>38</b>	
303	1	国見町	大木戸ふれあいセンター	40	2			38	024-585-5577
<b>川俣町</b>				<b>2</b>	<b>108</b>	<b>0</b>	<b>0</b>	<b>869</b>	
308	1	川俣町	旧おじま小(おじまふるさと交流館)	950	81			869	024-566-3297
308	2	川俣町	川俣町合宿所		27				

CD	No.	市町村	避難所施設	定員	受入数	満室	空施設 (◇)	空き状 況	電話番号
		<b>大玉村</b>		<b>8</b>	<b>440</b>	<b>356</b>	<b>0</b>	<b>0</b>	<b>93</b>
322	1	大玉村	フォレストパークあだたら	110	88			22	0243-48-2895
322	2	大玉村	アットホーム大玉	150	113			37	0243-48-2026
322	3	大玉村	大玉温泉 金泉閣	30	38				0243-48-2929
322	4	大玉村	西部ふれあいセンター	30	14			16	0243-48-4641
322	5	大玉村	北部ふれあいセンター	30	27			3	0243-48-3520
322	6	大玉村	東部ふれあいセンター	30	23			7	0243-48-3906
322	7	大玉村	大玉村地域包括支援センター	30	22			8	0243-48-3131
322	8	大玉村	大山公民館	30	31				0243-48-3136
<b>県中計</b>				<b>21</b>	<b>1,869</b>	<b>0</b>	<b>3</b>	<b>1,115</b>	
		<b>郡山市</b>		<b>10</b>	<b>1,342</b>	<b>0</b>	<b>0</b>	<b>285</b>	
203	1	郡山市	郡山養護学校	250	19			231	024-951-0247
203	2	郡山市	農業総合センター		83				024-958-1700
203	3	郡山市	郡山自然の家	100	66			34	024-957-2111
203	4	郡山市	林業研究センター	40	20			20	024-945-2160
203	5	郡山市	ビッグパレットふくしま		956				024-947-8010
203	6	郡山市	針生分館		6				024-932-9036
203	7	郡山市	富田東公民館		15				024-925-3355
203	8	郡山市	21世紀記念公園		17				024-924-2194
203	9	郡山市	総合福祉センター		30				024-924-2950
203	10	郡山市	郡山市青少年会館		130				080-2302-5365
		<b>須賀川市</b>		<b>1</b>	<b>85</b>	<b>0</b>	<b>0</b>	<b>0</b>	
207	1	須賀川市	須賀川アリーナ		85				
		<b>田村市</b>		<b>4</b>	<b>267</b>	<b>0</b>	<b>2</b>	<b>639</b>	
211	1	田村市	船引就業改善センター		36				0247-82-0257
211	2	田村市	船引町旧春山小学校	700	231			469	0247-82-0257
211	3	田村市	常葉公民館	170	0		◇	170	0247-77-2013
211	4	田村市	北移南移コミュニティプラザ		0		◇		電話なし
		<b>鏡石町</b>		<b>1</b>	<b>10</b>	<b>0</b>	<b>0</b>	<b>0</b>	
342	1	鏡石町	老人福祉センター		10				0248-62-2629
		<b>天栄村</b>		<b>0</b>	<b>0</b>	<b>0</b>	<b>0</b>	<b>0</b>	
		<b>石川町</b>		<b>1</b>	<b>9</b>	<b>0</b>	<b>0</b>	<b>41</b>	
501	1	石川町	母畑レークサイドセンター	50	9			41	



CD	No.	市町村	避難所施設	定員	受入数	満室	空施設 (◇)	空き状 況	電話番号
		玉川村		0	0	0	0	0	
		平田村		1	0	0	1	150	
503	1	平田村	平田村中央公民館	150	0		◇	150	0247-55-2131
		浅川町		0	0	0	0	0	
		古殿町		0	0	0	0	0	
		三春町		3	156	0	0	0	
521	1	三春町	町民体育館		78				0247-62-6212
521	2	三春町	三春の里		43				
521	3	三春町	いぶき		35				
		小野町		0	0	0	0	0	
		県南計		5	264	1	2	376	
		白河市		0	0	0	0	0	
		西郷村		2	280	1	0	276	
461	1	西郷村	太陽の国厚生センター他		136	満員			0248-25-3020
461	2	西郷村	那須甲子少年自然の家	400	124			276	0248-36-2331
		泉崎村		2	0	0	2	100	
464	1	泉崎村	中央公民館	40	0		◇	40	0248-53-2258
464	2	泉崎村	泉崎村保健福祉総合センター	60	0		◇	60	0248-54-1333
		中島村		1	4	0	0	0	
465	1	中島村	滑津避難所	4	4				0248-52-2890
		矢吹町		0	0	0	0	0	
		棚倉町		0	0	0	0	0	
		矢祭町		0	0	0	0	0	
		埴町		0	0	0	0	0	
		鮫川村		0	0	0	0	0	

CD	No.	市町村	避難所施設	定員	受入数	満室	空施設 (◇)	空き状 況	電話番号
会津計				18	462	0	1	3,072	
		会津若松市		2	89	0	0	361	
202	1	会津若松市	河東総合体育館	250	38			212	0242-75-5111
202	2	会津若松市	ふれあい体育館	200	51			149	0242-22-4772
		喜多方市		1	25	0	0	755	
208	1	喜多方市	押切川公園体育館	780	25			755	0241-24-5221
		北塩原村		0	0	0	0	0	
		西会津町		1	12	0	0	0	
405	1	西会津町	ロータスイン	12	12				0241-45-2215
		磐梯町		1	8	0	0	292	
407	1	磐梯町	リゾートイン磐梯	300	8			292	0242-74-1223
		猪苗代町		3	127	0	1	523	
408	1	猪苗代町	ばんだい荘		0		◇		0242-65-2711
408	2	猪苗代町	磐梯青少年交流の家	600	114			486	0242-62-2530
408	3	猪苗代町	昭和女子大会津キャンプ村	50	13			37	0242-65-2610
		会津坂下町		3	31	0	0	469	
421	1	会津坂下町	会津自然の家	200	15			185	0242-83-2480
421	2	会津坂下町	農村環境改善センター	100	9			91	0242-84-1505
421	3	会津坂下町	川西公民館(体育館)	200	7			193	0242-84-1533
		湯川村		1	16	0	0	56	
422	1	湯川村	ユースピアゆがわ	72	16			56	0241-27-8800
		柳津町		1	34	0	0	46	
423	1	柳津町	銀山荘	80	34			46	0241-42-3418
		三島町		0	0	0	0	0	
		金山町		0	0	0	0	0	
		昭和村		0	0	0	0	0	

CD	No.	市町村	避難所施設	定員	受入数	満室	空施設 (◇)	空き状 況	電話番号
		会津美里町		5	120	0	0	570	
447	1	会津美里町	新鶴構造改善センター	100	16			84	0242-78-3044
447	2	会津美里町	農村環境改善センター	230	31			199	0242-56-3042
447	3	会津美里町	旧赤沢小	150	21			129	
447	4	会津美里町	旧赤沢幼稚園	80	16			64	0242-54-2009
447	5	会津美里町	旧高田幼児保育園	130	36			94	
		南会津計		1	8	0	0		
		下郷町		0	0	0	0	0	
		檜枝岐村		0	0	0	0	0	
		只見町		0	0	0	0	0	
		南会津町		1	8	0	0	12	
368	1	南会津町	松ノ下多目的集会所	20	8			12	
		相双計		16	1,452	1	0		
		相馬市		8	842	0	0		
209	1	相馬市	中村第一小学校		39				0244-35-3168
209	2	相馬市	飯豊小学校体育館		39				0244-35-3209
209	3	相馬市	向陽中学校体育館		65				0244-35-2348
209	4	相馬市	スポーツアリーナそうま		92				0244-37-2309
209	5	相馬市	はまなす館(福祉センター)		342				0244-36-1905
209	6	相馬市	中村第二小学校		119				0244-35-2901
209	7	相馬市	中村第二中学校		60				0244-35-2901
209	8	相馬市	中村第一中学校		86				0244-35-2237
		広野町		0	0	0	0		
		楢葉町		0	0	0	0		
		川内村		0	0	0	0		
		新地町		3	163	1	0		
561	1	新地町	新地小学校	220	122	満員		98	0244-62-2006
561	2	新地町	駒ヶ嶺公民館	180	32			148	0244-62-3477
561	3	新地町	保健センター	150	9			141	0244-62-2096

CD	No.	市町村	避難所施設	定員	受入数	満室	空施設 (◇)	空き状 況	電話番号
		飯館村		0	0	0	0		
		南相馬市		5	447	0	0		
212	1	南相馬市	原町第一小学校(原町区)	552	106			446	0244-22-5166
212	2	南相馬市	デイサービス「ひまわり」	50	41			9	0244-46-1770
212	3	南相馬市	石神第一小学校	562	98			464	0244-22-2829
212	4	南相馬市	鹿島保健センター	60	58			2	0244-46-1451
212	5	南相馬市	原町第二中学校	854	144			710	0244-22-4188
		いわき計		28	826	0	1		
		いわき市		28	826	0	1		
204	1	いわき市	平工業高校		37				0246-28-8281
204	2	いわき市	四倉高校 第2体育館	300	58			242	0246-32-5111
204	3	いわき市	四倉高校 柔剣道場	200	23			177	0246-32-5111
204	4	いわき市	福島高専		16				0246-45-0705
204	5	いわき市	冷泉寺		3				0246-92-2631
204	6	いわき市	草野小学校		16				0246-34-2204
204	7	いわき市	中央台東小学校		40				0246-46-0630
204	8	いわき市	中央台南小学校		74				0246-31-1020
204	9	いわき市	江名小学校		34				0246-55-7042
204	10	いわき市	湯本第三小		14				0246-43-2442
204	11	いわき市	中央台公民館		22				0246-28-6800
204	12	いわき市	平体育館		130				0246-23-1499
204	13	いわき市	小名浜市民会館		17				0246-54-9174
204	14	いわき市	小名浜公民館		21				0246-54-1890
204	15	いわき市	泉公民館		23				0246-56-6045
204	16	いわき市	下神白三崎集会所		8				0246-54-4387
204	17	いわき市	勿来体育館		20				0246-63-5789
204	18	いわき市	南の森スポーツパーク		64				0246-62-9111
204	19	いわき市	内郷コミュニティセンター		67				0246-26-2271
204	20	いわき市	好間公民館	160	20			140	0246-36-2050
204	21	いわき市	田人ふれあい館	100	4			96	0246-69-2226
204	22	いわき市	勿来市民会館		26				0246-62-3145
204	23	いわき市	南大平集会所	30	0		◇	30	
204	24	いわき市	石住集会所	20	18			2	
204	25	いわき市	藤原公民館		13				
204	26	いわき市	高久公民館		14				
204	27	いわき市	常磐公民館		16				
204	28	いわき市	関船体育館		28				0246-44-2213
		総計			6,498				

平成23年5月25日  
原子力災害現地対策本部

### 福島第一原子力発電所から20～30km圏内の放射能モニタリング測定値(5月25日測定結果)

(単位:マイクロシーベルト/時)

測定場所 (福島第一原子力 発電所からの距離)		南相馬市原 町区高見町 付近	伊達郡川俣 町山木屋向 出山付近	双葉郡浪江 町下津島萱 深付近	田村市都路 町古道付近	双葉郡楢葉 町山田岡美し 森付近	双葉郡広野 町下北迫苗 代替付近	双葉郡川内 村下川内宮 渡付近	いわき市大久 町大久矢ノ目 沢付近	双葉郡葛尾 村上野川付 近
		測定エリア 番号	測定エリア 番号	測定エリア 番号	測定エリア 番号	測定エリア 番号	測定エリア 番号	測定エリア 番号	測定エリア 番号	測定エリア 番号
		80	46	79	41	45	71	43	44	21
		(25km北)	(34km西北 西)	(29km西北 西)	(21km西)	(20km南)	(23km南)	(22km西南 西)	(28km南南 西)	(31km西北 西)
5月24日	測定値	0.3	—	8.1	—	—	0.1	0.5	—	2.6
	測定時刻	(13:10)	—	(14:30)	—	—	(14:20)	(12:21)	—	(9:48)
5月25日	測定値	0.4	—	10.4	—	—	—	0.5	—	2.5
	測定時刻	(11:25)	—	(10:54)	—	—	—	(13:18)	—	(10:05)

(注)この表は、文部科学省原子力災害対策支援本部の発表資料から転記したものです。(平成23年5月25日19時現在)  
測定場所については、発表資料の地図データから推測したおおよそのものです。  
測定値については、それぞれの測定場所における直近のものです。

<<注記>> — については、本日19:00時点で報告がされていないエリアです。

本件に関する問い合わせ先  
文部科学省原子力災害対策支援本部  
03-5253-4111(内線4604、4605)



モニタリング1  
(7方部)

県内7方部 環境放射能測定結果(暫定値)

平成23年3月11日～3月31日

単位:  $\mu\text{Gy/h} \equiv \mu\text{Sv/h}$  (マイクログレイ/時間 $\equiv$ マイクロシーベルト/時間)

月日	測定時刻	県北		県中		県南	会津	南会津	相双	いわき
		福島市	郡山市①	郡山市②	白河市	会津若松市	南会津町	南相馬市	いわき市平	
平常値		0.04	0.04-0.06	0.04-0.06	0.04-0.05	0.04-0.05	0.02-0.04	0.05	0.05-0.06	
福島第一原発からの 方向及び距離		北西約63km	西約58km	西約58km	西南西約81km	西約98km	西南西約119km	北約24km	南南西約43km	
3月11日 (金)	18:00	—	—	—	0.05	—	—	—	—	
	20:00	—	—	—	0.06	—	—	—	—	
	22:00	—	—	—	0.06	—	—	—	—	
3月12日 (土)	0:30	—	—	—	0.05	—	—	—	—	
	3:00	—	—	—	0.06	—	—	—	—	
	6:00	—	—	—	0.05	—	—	—	—	
	8:00	—	—	—	0.06	—	—	—	—	
	10:40	—	—	—	0.05	—	—	—	—	
	15:30	—	—	—	0.06	—	—	—	—	
	17:00	—	—	—	0.05	—	—	—	—	
	17:46	—	—	—	—	—	—	0.82	—	
	20:00	—	—	—	0.05	—	—	17.08	—	
	21:00	—	—	—	—	—	—	20.00	—	
	22:00	—	—	—	—	—	—	12.00	—	
	22:57	—	—	—	—	—	—	11.20	—	
	23:00	—	—	—	0.05	—	—	—	—	
23:52	—	—	—	—	—	—	8.33	—		
3月13日 (日)	2:00	—	—	—	0.06	—	—	—	—	
	3:40	—	—	—	0.05	—	—	—	—	
	6:10	—	—	—	0.06	—	—	—	—	
	7:00	—	—	—	0.06	0.06	0.06	—	0.08	
	7:23	—	—	—	—	—	—	3.59	—	
	8:00	0.04	—	—	0.06	0.06	0.05	—	0.08	
	8:30	—	—	—	—	—	—	4.11	—	
	9:00	0.05	—	—	0.06	0.05	0.06	—	0.09	
	9:15	—	—	—	—	—	—	4.02	—	
	10:00	0.04	—	—	0.06	0.06	0.05	—	0.08	
	10:07	—	—	—	—	—	—	3.71	—	
	10:57	—	—	—	—	—	—	3.68	0.08	
	11:00	0.05	—	—	0.06	0.06	0.05	—	0.08	
	12:00	0.04	—	—	0.06	0.06	0.05	—	0.07	
	12:21	—	—	—	—	—	—	3.42	—	
	13:00	0.06	0.06	—	0.06	0.06	0.05	—	0.08	
	13:02	—	—	—	—	—	—	3.26	—	
	14:00	0.08	0.06	—	0.06	0.06	0.05	3.21	0.08	
	15:00	0.06	0.04	—	0.06	0.06	0.05	—	0.07	
	15:05	—	—	—	—	—	—	4.21	—	
	16:00	0.05	0.05	—	0.06	0.06	0.05	3.70	0.07	
	17:00	0.05	0.05	—	0.06	0.07	0.05	—	0.07	
	17:27	—	—	—	—	—	—	4.20	—	
18:00	0.04	0.04	—	0.06	0.06	0.05	3.83	0.07		
19:00	0.05	0.05	—	0.09	0.07	0.06	—	—		
20:00	0.05	0.05	—	0.07	0.07	0.05	—	—		
21:00	0.05	0.05	—	0.07	0.07	0.05	—	—		
22:00	0.05	0.05	—	0.08	0.06	0.06	—	—		
23:00	0.05	0.05	—	0.07	0.06	0.06	—	—		

単位:  $\mu\text{Gy/h}$   $\approx$   $\mu\text{Sv/h}$  (マイクログレイ/時間  $\approx$  マイクロシーベルト/時間)

月日	測定時刻	県北	県中		県南	会津	南会津	相双	いわき
		福島市	郡山市①	郡山市②	白河市	会津若松市	南会津町	南相馬市	いわき市平
平常値		0.04	0.04-0.06	0.04-0.06	0.04-0.05	0.04-0.05	0.02-0.04	0.05	0.05-0.06
福島第一原発からの 方向及び距離		北西約63km	西約58km	西約58km	西南西約81km	西約98km	西南西約115km	北約24km	南南西約43km
3月14日 (月)	0:00	0.05	0.05	—	0.07	0.06	0.05	—	—
	1:00	0.05	0.05	—	—	0.06	0.05	—	—
	2:00	0.04	0.06	—	0.07	0.07	0.05	—	—
	3:00	0.04	0.05	—	—	0.06	0.05	—	—
	4:00	0.05	0.06	—	0.08	0.06	0.06	—	—
	5:00	0.05	0.05	—	—	0.07	0.05	3.43	—
	6:00	0.05	0.06	—	0.07	0.06	0.05	—	—
	7:00	0.04	0.05	—	0.06	0.06	0.05	—	—
	8:00	0.05	0.05	—	—	0.08	0.05	—	0.07
	9:00	0.05	0.05	—	0.06	0.07	0.04	—	0.09
	10:00	0.05	0.06	—	0.06	0.08	0.05	3.20	0.09
	11:00	0.05	0.05	—	0.06	0.06	0.05	—	0.08
	11:14	—	—	—	—	—	—	3.30	—
	12:00	0.05	0.05	—	0.06	0.06	0.05	3.39	0.08
	12:30	—	—	—	—	—	—	3.39	—
	12:40	—	—	—	—	—	—	3.30	—
	13:00	0.05	0.05	—	0.07	0.06	0.05	3.30	0.09
	14:00	0.05	0.05	—	0.06	0.06	0.05	3.13	0.09
	15:00	0.05	0.06	—	0.06	0.06	0.05	3.03	—
	16:00	0.04	0.05	—	0.06	0.06	0.05	2.97	0.09
	17:00	0.04	0.05	—	0.06	0.06	0.05	2.90	0.09
	18:00	0.05	0.06	—	0.06	0.06	0.05	2.85	0.08
	18:30	—	—	—	—	—	—	2.86	—
19:00	0.06	0.06	—	0.06	0.05	0.05	2.86	0.09	
19:30	—	—	—	—	—	—	2.84	—	
20:00	0.07	0.05	—	0.06	0.06	0.05	2.85	—	
20:30	—	—	—	—	—	—	2.84	—	
21:00	0.06	0.06	—	0.06	0.06	0.05	2.83	0.10	
21:30	—	—	—	—	—	—	2.81	—	
22:00	0.10	0.05	—	0.06	0.06	0.05	2.80	0.07	
22:30	—	—	—	—	—	—	2.78	—	
23:00	0.08	0.06	—	0.06	0.08	0.05	2.77	0.08	
23:30	—	—	—	—	—	—	2.76	—	



県内7方面 環境放射能測定結果(暫定値)

平成23年3月11日 ~ 3月31日

単位:  $\mu\text{Gy/h} \equiv \mu\text{Sv/h}$  (マイクログレイ/時間  $\equiv$  マイクロシーベルト/時間)

月日	測定時刻	県北	県中		県南	会津	南会津	相双	いわき
		福島市	郡山市①	郡山市②	白河市	会津若松市	南会津町	南相馬市	いわき市平
平常値		0.04	0.04-0.06	0.04-0.06	0.04-0.05	0.04-0.05	0.02-0.04	0.05	0.05-0.06
福島第一原発からの 方向及び距離		北西約63km	西約58km	西約58km	西南西約81km	西約98km	西南西約118km	北約24km	西南西約43km
3月15日 (火)	0:00	0.09	0.05	—	0.07	0.06	0.05	2.73	0.57
	0:30	—	—	—	—	—	—	2.76	—
	1:00	0.07	0.06	—	0.07	0.07	0.05	2.72	4.22
	1:30	—	—	—	—	—	—	2.73	—
	2:00	0.08	0.06	—	0.06	0.06	0.06	2.69	18.04
	3:00	0.09	0.05	—	0.06	0.07	0.05	2.67	13.28
	4:00	0.09	0.06	—	0.05	0.07	0.05	2.62	23.72
	5:00	0.08	0.06	—	0.06	0.07	0.05	2.60	9.57
	6:00	0.08	0.06	—	0.06	0.07	0.05	2.59	3.94
	7:00	0.08	0.06	—	0.06	0.07	0.05	2.57	9.30
	7:40	—	—	—	—	—	—	2.54	—
	8:00	0.07	0.06	—	0.06	0.07	0.05	2.54	2.77
	8:30	—	—	—	—	—	—	2.52	—
	9:00	0.09	0.06	—	0.06	0.07	0.05	2.51	2.59
	9:20	—	—	—	—	—	—	—	2.29
	9:30	—	—	—	—	—	—	2.50	—
	9:40	—	—	—	—	—	—	—	2.27
	10:00	0.06	0.05	—	0.06	0.07	0.05	2.49	2.23
	10:20	—	—	—	—	—	—	2.48	2.14
	10:30	—	—	—	—	—	—	2.48	—
	10:40	—	—	—	—	—	—	2.48	2.01
	10:50	—	—	—	—	—	—	2.47	—
	11:00	0.07	0.05	—	0.06	0.07	0.05	2.46	2.00
	11:10	—	—	—	—	—	—	2.46	—
	11:20	—	—	—	—	—	—	2.45	1.92
	11:30	—	—	—	0.06	—	—	2.46	1.92
	11:40	0.07	—	—	—	—	—	2.45	1.85
	11:50	0.06	—	—	—	—	—	2.45	—
	12:00	0.06	0.06	—	0.06	0.07	—	2.44	1.48
	12:10	0.06	—	—	—	—	—	2.44	—
	12:20	0.06	—	—	—	—	—	2.45	1.48
	12:30	0.06	—	—	0.07	—	—	2.44	—
	12:40	0.06	—	—	—	—	—	2.43	1.51
	12:50	0.06	—	—	—	—	—	2.43	—
13:00	0.05	0.06	—	0.44	0.06	—	2.43	1.69	
13:10	0.05	—	—	—	—	—	—	—	
13:15	—	—	—	4.04	—	—	2.42	—	
13:20	0.05	—	—	4.04	—	—	2.43	1.72	
13:30	0.05	—	—	5.02	—	—	2.42	—	
13:40	0.05	—	—	4.59	—	—	—	1.62	
13:50	0.05	—	—	4.31	—	—	—	—	
14:00	0.05	—	—	4.21	0.11	0.08	2.41	1.51	
14:05	—	8.26	—	—	—	—	—	—	
14:10	0.06	—	—	4.02	—	0.08	—	—	
14:20	0.06	5.57	—	3.63	—	—	—	1.49	
14:30	0.05	4.14	—	3.50	0.10	0.07	2.40	—	
14:40	0.07	3.80	—	3.52	—	—	—	1.46	
14:50	0.07	2.79	—	3.44	—	0.07	—	—	
15:00	0.08	3.58	—	3.38	0.16	0.07	2.44	1.33	
15:10	0.11	3.62	—	3.48	—	0.08	—	—	
15:20	0.11	4.31	—	3.57	—	0.09	—	1.21	
15:30	0.13	4.22	—	3.84	—	0.09	2.43	—	
15:40	0.21	3.70	—	4.02	0.15	0.09	—	1.27	
15:50	0.86	3.76	—	4.56	—	0.10	—	—	
16:00	1.75	3.81	—	5.02	0.14	0.10	2.43	1.39	
16:10	4.13	3.63	—	5.30	—	0.12	—	—	
16:20	7.24	3.71	—	5.37	0.12	0.17	—	1.43	
16:30	9.87	3.72	—	5.38	0.13	0.34	2.44	—	
16:40	13.58	—	—	5.74	0.18	0.54	—	1.36	

月日	測定時刻	県北	県中		県南	会津	南会津	相双	いわき
		福島市	郡山市①	郡山市②	白河市	会津若松市	南会津町	南相馬市	いわき市平
平常値		0.04	0.04-0.06	0.04-0.06	0.04-0.05	0.04-0.05	0.02-0.04	0.05	0.05-0.06
福島第一原発からの方向及び距離		北西約63km	西約58km	西約58km	西南西約81km	西約98km	西南西約115km	北約24km	南南西約43km
	16:50	17.14	3.77	—	5.72	0.18	0.55	—	—
	17:00	20.26	3.09	—	5.69	0.20	0.71	2.43	1.23
	17:10	22.30	3.09	—	5.55	—	0.94	—	—
	17:20	21.72	3.18	—	6.28	0.43	1.08	—	1.23
	17:30	22.52	3.17	—	6.75	0.61	1.06	2.43	—
	17:40	22.68	3.27	—	6.73	0.83	1.00	—	1.27
	17:50	23.12	3.42	—	6.77	0.89	0.97	—	—
	18:00	23.18	3.54	—	6.70	1.02	0.93	2.46	1.32
	18:10	23.94	3.62	—	6.73	1.12	0.95	2.47	—
	18:20	23.96	3.37	—	6.78	1.07	0.96	2.66	1.19
	18:30	24.18	3.40	—	6.89	0.97	0.98	2.69	—
	18:40	24.24	3.40	—	6.75	1.04	0.97	2.78	1.27
	18:50	24.00	3.40	—	6.82	1.02	0.91	2.86	—
	19:00	23.88	3.44	—	6.87	1.12	0.88	3.05	1.30
	19:10	23.86	3.46	—	6.85	1.07	0.81	4.31	—
	19:20	24.04	3.49	—	6.91	1.07	0.76	4.74	—
	19:30	24.08	3.47	—	6.93	1.05	0.68	4.96	—
	19:40	23.70	3.49	—	6.92	1.13	0.66	4.83	—
	19:50	23.40	3.45	—	7.01	1.12	0.63	4.73	—
	20:00	22.00	3.48	—	7.24	1.18	0.59	4.62	1.12
	20:10	21.70	3.49	—	7.01	1.27	0.58	4.54	—
	20:20	22.00	3.48	—	7.12	1.28	0.52	4.50	—
	20:30	22.20	3.52	—	7.20	1.14	0.53	4.49	—
	20:40	22.20	3.51	—	7.12	1.16	0.49	4.51	—
	20:50	22.60	3.49	—	7.67	1.14	0.49	4.51	—
	21:00	22.80	3.50	—	7.56	1.18	0.45	4.56	1.34
	21:10	22.90	3.54	—	7.30	1.17	0.41	4.60	—
	21:20	23.00	3.57	—	7.30	1.31	0.37	4.66	—
	21:30	23.10	3.54	—	7.30	1.45	0.34	4.64	—
	21:40	23.00	3.54	—	7.30	2.16	0.31	4.65	—
	21:50	21.60	3.55	—	7.20	2.33	0.28	4.68	—
	22:00	20.70	3.51	—	7.20	2.39	0.26	4.89	1.41
	22:10	19.90	3.50	—	6.90	2.52	0.24	5.15	—
	22:20	19.70	3.50	—	6.90	2.57	0.22	4.91	—
	22:30	19.50	3.53	—	6.90	2.30	0.24	4.77	1.20
	22:40	19.60	3.52	—	7.70	1.82	0.24	4.65	1.23
	22:50	19.40	3.53	—	7.40	1.98	0.24	4.53	1.17
	23:00	20.40	3.54	—	7.20	2.04	0.26	4.46	1.23
	23:10	22.20	3.52	—	7.30	1.99	0.29	4.32	1.40
	23:20	23.90	3.41	—	7.00	1.97	0.28	—	1.33
	23:30	23.60	3.26	—	7.20	2.03	0.26	4.18	1.09
	23:40	22.70	3.11	—	7.00	2.05	0.27	—	1.09
	23:50	21.90	3.02	—	5.10	2.17	0.23	—	1.06

県内7方部 環境放射能測定結果(暫定値)

平成23年3月11日 ~ 3月31日

単位:  $\mu\text{Gy/h}$   $\mu\text{Sv/h}$ (マイクログレイ/時間  $\mu\text{マイクロシーベルト/時間}$ )

月日	測定時刻	県北	県中		県南	会津	南会津	相双	いわき
		福島市	郡山市①	郡山市②	白河市	会津若松市	南会津町	南相馬市	いわき市平
平常値		0.04	0.04-0.06	0.04-0.06	0.04-0.05	0.04-0.05	0.02-0.04	0.05	0.05-0.06
福島第一原発からの 方向及び距離		北西約63km	西約58km	西約58km	西南西約81km	西約98km	西南西約115km	北約24km	南南西約43km
3月16日 (水)	0:00	21.40	2.92	—	4.30	2.22	0.21	3.97	1.06
	0:10	21.00	2.86	—	4.00	—	0.21	3.95	1.25
	0:20	21.20	2.85	—	3.30	1.26	0.20	3.90	1.24
	0:30	20.80	2.82	—	3.80	1.25	0.22	3.86	1.25
	0:40	20.80	2.83	—	3.50	1.22	0.23	3.84	1.05
	0:50	21.00	2.88	—	3.80	1.18	0.25	3.81	1.09
	1:00	20.80	2.86	—	3.80	1.17	0.25	3.76	1.03
	1:10	20.50	2.86	—	—	1.15	0.24	3.72	1.23
	1:20	20.70	2.82	—	3.80	1.12	0.26	3.72	1.24
	1:30	20.10	2.78	—	—	1.11	0.24	3.73	1.20
	1:40	19.80	2.77	—	3.80	1.12	0.22	3.73	1.06
	1:50	18.80	2.77	—	—	1.10	0.20	3.74	1.00
	2:00	19.40	2.80	—	3.90	1.15	0.19	3.76	0.98
	2:10	19.20	2.78	—	—	1.01	0.16	3.75	1.24
	2:20	18.90	2.73	—	4.00	0.85	0.13	3.75	2.16
	2:30	18.90	2.75	—	—	0.82	0.13	3.75	4.56
	2:40	17.90	2.74	—	4.10	0.82	0.13	3.79	4.55
	2:50	17.70	2.74	—	—	0.79	0.13	3.81	4.16
	3:00	18.60	2.73	—	4.10	0.79	0.13	3.78	4.01
	3:10	17.70	2.72	—	—	0.79	0.12	3.77	4.41
	3:20	17.60	2.72	—	4.10	0.78	0.11	3.77	3.75
	3:30	18.40	2.72	—	—	0.79	0.11	3.75	3.44
	3:40	17.90	2.70	—	4.10	0.77	0.11	3.77	5.13
	3:50	17.80	2.69	—	—	0.75	0.11	3.75	5.72
	4:00	18.50	2.66	—	4.10	0.66	0.12	3.76	5.45
	4:10	18.00	2.67	—	4.10	0.63	0.12	3.73	4.10
	4:20	17.90	2.69	—	4.10	0.64	0.12	3.71	3.44
	4:30	18.70	2.69	—	4.10	0.64	0.12	3.72	2.85
	4:40	18.30	2.70	—	4.10	0.63	0.12	3.72	2.79
	4:50	18.50	2.73	—	4.10	0.64	0.12	3.74	2.58
5:00	18.70	2.72	—	4.10	0.67	0.11	3.75	2.42	
5:10	18.60	2.74	—	4.10	0.69	0.11	3.76	2.17	
5:20	18.50	2.74	—	4.10	0.67	0.11	3.77	2.09	
5:30	18.70	2.75	—	4.20	0.68	0.11	3.79	2.04	
5:40	18.80	2.77	—	4.20	0.68	0.11	3.80	1.90	
5:50	18.30	2.80	—	4.10	0.68	0.11	3.82	1.80	
6:00	18.90	2.82	—	4.10	0.64	0.12	3.82	1.81	
6:10	18.80	2.84	—	4.20	0.66	0.11	3.84	2.00	
6:20	19.00	2.82	—	4.20	0.64	0.11	3.84	2.05	
6:30	19.10	2.84	—	4.20	0.65	0.10	3.85	1.92	
6:40	19.20	2.85	—	4.20	0.67	0.11	3.85	1.75	
6:50	19.20	2.84	—	4.00	0.65	0.11	3.87	1.71	
7:00	19.20	2.82	—	4.00	0.68	0.11	3.88	1.69	
7:10	19.20	2.83	—	—	0.68	0.11	3.88	1.86	
7:20	19.60	2.86	—	—	0.68	0.10	3.90	1.86	
7:30	19.80	2.87	—	4.10	0.66	0.11	3.91	1.84	
7:40	19.80	2.86	—	—	0.68	0.11	3.93	1.68	
7:50	19.90	2.87	—	—	0.68	0.11	3.95	1.54	
8:00	20.00	2.88	—	4.10	0.59	0.11	3.95	1.50	
8:10	19.70	2.87	—	—	0.66	0.11	3.95	1.44	
8:20	19.80	2.90	—	—	0.66	0.11	3.96	1.50	
8:30	19.80	2.96	—	4.10	0.62	0.11	3.98	1.47	
8:40	19.70	3.00	—	—	0.62	0.12	3.99	1.56	
8:50	19.80	2.90	—	—	0.63	0.11	4.00	1.59	
9:00	19.80	2.90	—	4.10	0.63	0.11	4.00	1.54	
9:10	19.70	2.89	—	—	0.62	0.11	4.01	1.44	
9:20	19.90	3.11	—	—	0.65	0.10	4.02	1.43	
9:30	20.10	3.09	—	4.10	0.62	0.11	4.04	1.34	
9:40	20.00	2.89	—	—	0.58	0.11	4.03	1.31	

単位:  $\mu\text{Gy/h}$   $\equiv$   $\mu\text{Sv/h}$  (マイクログレイ/時間  $\equiv$  マイクロシーベルト/時間)

月日	測定時刻	県北	県中		県南	会津	南会津	相双	いわき
		福島市	郡山市①	郡山市②	白河市	会津若松市	南会津町	南相馬市	いわき市平
平常値		0.04	0.04-0.06	0.04-0.06	0.04-0.05	0.04-0.05	0.02-0.04	0.05	0.05-0.06
福島第一原発からの 方向及び距離		北西約63km	西約58km	西約58km	西南西約81km	西約98km	西南西約115km	北約24km	南南西約43km
	9:50	19.60	2.89	—	—	0.61	0.11	4.02	1.29
	10:00	19.20	3.00	—	4.00	0.60	0.11	4.03	1.20
	10:10	19.30	3.02	—	—	0.63	0.11	4.03	1.27
	10:20	19.30	2.98	—	—	0.60	0.11	4.03	1.30
	10:30	18.80	3.00	—	3.90	0.60	0.11	4.04	1.27
	10:40	19.00	3.00	—	—	0.59	0.11	4.03	1.32
	10:50	19.20	2.81	—	—	0.63	0.10	4.03	18.78
	11:00	18.60	2.97	—	3.90	0.61	0.10	4.05	8.35
	11:10	18.70	2.90	—	—	0.58	0.10	4.04	6.02
	11:20	18.80	2.99	—	—	0.61	0.10	4.02	4.03
	11:30	18.40	2.89	—	3.90	0.61	0.10	4.00	3.71
	11:40	18.50	2.79	—	—	0.59	0.11	4.00	3.67
	11:50	18.30	2.91	—	—	0.58	0.10	4.00	3.79
	12:00	18.40	2.96	—	4.00	0.61	0.11	3.99	3.81
	12:10	18.60	2.92	—	—	0.61	0.11	3.97	3.69
	12:20	18.50	2.93	—	—	0.57	0.11	3.96	3.73
	12:30	18.80	2.95	—	3.90	0.59	0.11	3.86	3.37
	12:40	18.20	2.99	—	—	0.58	0.11	3.74	2.64
	12:50	18.30	2.92	—	—	0.58	0.10	3.71	2.62
	13:00	18.10	2.82	—	4.00	0.59	0.10	3.68	2.50
	13:10	18.40	2.84	—	—	0.61	0.11	3.68	2.49
	13:20	18.70	2.87	—	—	0.59	0.10	3.68	2.40
	13:30	18.40	2.93	—	4.00	0.60	0.10	3.73	2.27
	13:40	18.60	2.88	—	3.90	0.57	0.09	3.77	2.33
	13:50	18.30	2.92	—	3.90	0.59	0.11	3.78	2.30
	14:00	18.40	2.89	—	3.90	0.59	0.10	3.76	2.30
	14:10	18.40	2.91	—	3.90	0.58	0.10	3.73	2.11
	14:20	18.40	2.95	—	3.90	0.57	0.11	3.72	2.08
	14:30	18.30	2.95	—	3.90	0.57	0.11	3.72	1.97
	14:40	—	2.86	—	3.90	0.56	0.10	3.74	2.09
	14:50	—	2.92	—	3.80	0.58	0.11	3.72	2.05
	15:00	17.90	2.90	—	3.80	0.59	0.10	3.71	2.04
	15:10	19.10	2.91	—	3.90	0.57	0.10	3.70	1.95
	15:20	19.00	2.95	—	3.90	0.61	0.11	3.70	1.95
	15:30	18.70	3.02	—	3.80	0.60	0.10	3.69	1.95
	15:40	19.00	3.00	—	—	0.57	0.10	3.69	1.94
	15:50	19.10	2.99	—	3.80	0.57	0.11	3.68	1.97
	16:00	18.80	3.11	—	3.80	0.58	0.10	3.67	1.96
	17:00	15.50	3.18	—	3.70	0.44	0.11	3.66	1.87
	18:00	14.60	2.94	—	3.30	0.43	0.11	3.63	1.74
	19:00	14.70	2.96	—	3.40	0.44	0.11	3.61	1.64
	20:00	16.40	2.91	—	3.40	0.44	0.11	3.57	1.67
	21:00	15.00	2.79	—	3.20	0.44	0.11	3.54	1.54
	22:00	14.60	2.84	—	3.20	0.44	0.11	3.53	1.53
	23:00	14.80	2.75	—	3.40	0.55	0.10	3.51	1.50

単位:  $\mu\text{Gy/h} \equiv \mu\text{Sv/h}$  (マイクログレイ/時間 $\equiv$ マイクロシーベルト/時間)

月日	測定時刻	県北	県中		県南	会津	南会津	相双	いわき
		福島市	郡山市①	郡山市②	白河市	会津若松市	南会津町	南相馬市	いわき市平
平常値		0.04	0.04-0.06	0.04-0.06	0.04-0.05	0.04-0.05	0.02-0.04	0.05	0.05-0.06
福島第一原発からの 方向及び距離		北西約63km	西約58km	西約58km	西南西約81km	西約98km	西南西約115km	北約24km	南南西約43km
3月17日 (木)	0:00	14.40	2.84	—	3.60	0.56	0.10	3.48	1.46
	1:00	13.80	2.62	—	3.40	0.57	0.10	3.47	1.46
	2:00	14.80	2.78	—	3.30	0.57	0.10	3.44	1.47
	3:00	13.50	2.65	—	3.30	0.57	0.10	3.42	1.49
	4:00	14.00	2.59	—	3.40	0.55	0.09	3.39	1.43
	5:00	14.00	2.50	—	3.60	0.57	0.10	3.37	1.47
	6:00	13.40	2.56	—	3.40	0.55	0.10	3.34	1.54
	7:00	13.80	2.60	—	3.70	0.54	0.10	3.34	1.42
	8:00	13.40	2.75	—	3.40	0.54	0.10	3.34	1.39
	9:00	13.90	2.71	—	3.30	0.54	0.10	3.34	1.25
	10:00	12.50	2.78	—	3.30	0.54	0.10	3.32	1.23
	11:00	12.90	2.88	—	3.20	0.52	0.10	3.32	1.15
	12:00	12.50	2.88	—	3.10	0.42	0.10	3.40	1.18
	13:00	12.20	2.96	—	3.10	0.41	0.10	3.25	1.20
	14:00	12.30	3.66	—	3.10	0.41	0.10	3.26	1.13
	15:00	13.40	3.75	—	3.00	0.40	0.10	3.11	1.20
	16:00	13.10	2.98	—	3.00	0.54	0.10	3.06	1.21
	17:00	12.30	2.88	—	3.00	0.50	0.09	3.03	1.20
	18:00	12.50	2.90	—	3.00	0.52	0.09	2.98	1.21
	19:00	12.50	2.90	—	2.90	0.50	0.09	2.97	1.13
	20:00	12.20	2.93	—	2.90	0.51	0.10	2.94	1.13
	21:00	12.70	2.89	—	2.90	0.51	0.09	2.93	1.19
	22:00	12.90	2.89	—	2.90	0.51	0.09	2.91	1.15
23:00	12.50	2.86	—	2.90	0.50	0.09	2.89	1.18	
3月18日 (金)	0:00	12.70	2.83	—	2.90	0.52	0.09	2.87	1.17
	1:00	12.10	2.83	—	3.00	0.47	0.10	2.86	1.19
	2:00	12.30	2.78	—	2.80	0.46	0.09	2.83	1.17
	3:00	12.20	2.77	—	2.80	0.46	0.09	2.81	1.13
	4:00	12.40	2.78	—	2.80	0.44	0.10	2.78	1.12
	5:00	12.30	2.75	—	2.80	0.44	0.09	2.77	1.14
	6:00	12.10	2.74	—	2.80	0.44	0.09	2.75	1.12
	7:00	12.20	2.72	—	2.80	0.43	0.09	2.76	1.11
	8:00	11.20	2.64	—	2.70	0.43	0.10	2.75	1.08
	9:00	11.70	2.68	—	2.80	0.42	0.09	2.72	1.07
	10:00	10.70	2.61	—	2.80	0.47	0.09	2.73	1.07
	11:00	11.00	2.56	—	2.70	0.42	0.10	2.73	1.06
	12:00	11.10	2.54	—	2.70	0.42	0.09	2.80	1.06
	13:00	10.60	2.44	—	2.70	0.43	0.09	2.74	0.99
	14:00	11.00	2.45	—	2.90	0.42	0.10	2.76	0.98
	15:00	11.20	2.40	—	2.60	0.42	0.09	3.38	0.98
	16:00	10.70	2.45	—	2.60	0.45	0.09	3.54	0.99
	17:00	10.50	2.48	—	2.60	0.45	0.09	3.33	1.01
	18:00	11.10	2.48	—	2.60	0.45	0.10	7.29	1.06
	19:00	10.90	2.47	—	2.50	0.44	0.09	5.87	1.05
	20:00	10.80	2.46	—	2.50	0.42	0.09	5.44	1.00
	21:00	10.80	2.45	—	2.40	0.44	0.09	3.95	1.09
	22:00	11.10	2.42	—	2.40	0.43	0.09	3.45	1.05
23:00	10.90	2.43	—	2.40	0.45	0.09	3.26	1.10	

単位:  $\mu\text{Gy/h}$   $\equiv$   $\mu\text{Sv/h}$  (マイクログレイ/時間  $\equiv$  マイクロシーベルト/時間)

月 日	測定時刻	県北	県中		県南	会津	南会津	相双	いわき
		福島市	郡山市①	郡山市②	白河市	会津若松市	南会津町	南相馬市	いわき市平
平常値		0.04	0.04-0.06	0.04-0.06	0.04-0.05	0.04-0.05	0.02-0.04	0.05	0.05-0.06
福島第一原発からの方向及び距離		北西約63km	西約58km	西約58km	西南西約81km	西約98km	西南西約115km	北約24km	南南西約43km
3月19日 (土)	0:00	11.10	2.40	—	2.50	0.42	0.10	3.16	1.05
	1:00	10.20	2.30	—	2.50	0.44	0.09	3.07	1.04
	2:00	10.60	2.31	—	2.50	0.45	0.10	2.99	1.11
	3:00	10.60	2.29	—	2.50	0.46	0.09	2.94	1.10
	4:00	10.60	2.32	—	2.60	0.43	0.10	2.91	1.02
	5:00	10.20	2.15	—	2.70	0.44	0.09	2.88	1.07
	6:00	10.40	2.30	—	2.60	0.43	0.09	2.85	1.01
	7:00	10.30	2.26	—	2.70	0.44	0.09	2.80	1.04
	8:00	10.40	2.22	—	2.50	0.43	0.09	2.83	0.89
	9:00	9.80	2.18	—	2.40	0.44	0.09	2.99	0.94
	10:00	10.40	2.21	—	2.40	0.36	0.09	3.31	0.94
	11:00	10.10	2.20	—	2.40	0.38	0.09	5.48	0.92
	12:00	10.20	2.14	—	2.40	0.39	0.10	3.76	0.91
	13:00	10.10	2.07	—	2.40	0.37	0.09	3.47	0.85
	14:00	10.30	2.10	—	2.40	0.37	0.09	3.25	0.86
	15:00	9.70	2.10	—	2.40	0.37	0.09	3.04	0.86
	16:00	9.70	2.08	—	2.40	0.39	0.09	2.82	0.86
	17:00	9.00	2.68	—	2.30	0.38	0.09	2.79	0.83
	18:00	9.80	2.64	—	2.30	0.34	0.09	2.75	0.87
	19:00	9.20	2.60	—	2.20	0.35	0.09	2.73	0.75
	20:00	9.40	2.63	—	2.20	0.35	0.09	2.70	0.85
	21:00	9.21	2.63	—	2.20	0.35	0.09	2.69	0.86
	22:00	9.76	2.59	—	2.20	0.38	0.09	2.66	0.86
23:00	9.66	2.58	—	2.20	0.37	0.09	2.63	0.85	
3月20日 (日)	0:00	9.31	2.54	—	2.20	0.38	0.08	2.61	0.86
	1:00	10.10	2.53	—	2.20	0.38	0.08	2.60	0.86
	2:00	9.13	2.50	—	2.10	0.38	0.09	2.59	0.85
	3:00	9.63	2.52	—	2.20	0.37	0.09	2.56	0.86
	4:00	9.23	2.53	—	2.10	0.39	0.09	2.55	0.83
	5:00	9.71	2.57	—	2.10	0.37	0.08	2.54	0.83
	6:00	9.33	2.51	—	2.10	0.37	0.08	2.53	0.87
	7:00	9.42	2.45	—	2.10	0.36	0.08	2.55	0.88
	8:00	9.31	2.41	—	2.10	0.35	0.09	2.56	0.87
	9:00	9.17	2.47	—	2.10	0.35	0.09	2.55	0.89
	10:00	8.98	2.43	—	2.00	0.37	0.09	2.53	0.82
	11:00	8.47	2.41	—	2.10	0.36	0.09	2.51	0.83
	12:00	8.97	2.39	—	2.00	0.36	0.09	2.49	0.81
	13:00	8.69	2.40	—	2.00	0.36	0.09	2.44	0.79
	14:00	8.49	2.39	—	2.00	0.38	0.09	2.42	0.82
	15:00	8.67	2.36	—	2.00	0.36	0.09	2.40	0.83
	16:00	8.35	2.39	—	1.90	0.36	0.09	2.38	0.83
	17:00	8.47	2.37	—	2.00	0.36	0.09	6.78	0.83
	18:00	8.54	2.33	—	1.80	0.33	0.10	3.01	0.75
	19:00	8.85	2.34	—	1.90	0.34	0.09	2.79	0.80
	20:00	8.33	2.41	—	1.90	0.35	0.10	2.73	0.83
	21:00	8.22	2.47	—	1.80	0.35	0.10	2.73	0.86
	22:00	8.13	2.55	—	1.80	0.35	0.10	2.97	0.83
23:00	8.44	2.54	—	1.90	0.32	0.09	2.59	0.82	

単位:  $\mu\text{Gy/h} \equiv \mu\text{Sv/h}$ (マイクログレイ/時間 $\equiv$ マイクロシーベルト/時間)

月日	測定時刻	県北	県中		県南	会津	南会津	相双	いわき
		福島市	郡山市①	郡山市②	白河市	会津若松市	南会津町	南相馬市	いわき市平
平常値		0.04	0.04-0.06	0.04-0.06	0.04-0.05	0.04-0.05	0.02-0.04	0.05	0.05-0.06
福島第一原発からの方向及び距離		北西約63km	西約58km	西約58km	西南西約81km	西約98km	西南西約115km	北約24km	南南西約43km
3月21日 (月)	0:00	7.94	2.54	—	1.80	0.36	0.09	2.52	0.73
	1:00	8.03	2.54	—	1.80	0.35	0.10	2.48	0.82
	2:00	8.06	2.50	—	1.80	0.32	0.09	2.46	0.83
	3:00	8.01	2.47	—	1.80	0.31	0.09	2.47	0.83
	4:00	7.65	2.40	—	1.80	0.31	0.09	2.43	0.85
	5:00	7.56	2.40	—	1.80	0.32	0.09	2.89	1.10
	6:00	7.84	2.38	—	1.80	0.29	0.09	2.93	1.16
	7:00	7.74	2.39	—	1.80	0.32	0.09	2.93	1.32
	8:00	7.35	2.03	—	1.70	0.28	0.10	2.54	1.07
	9:00	7.39	1.99	—	1.70	0.31	0.10	2.70	2.34
	10:00	7.57	1.96	—	1.60	0.34	0.10	2.42	3.64
	11:00	7.54	1.98	—	1.60	0.30	0.10	2.39	6.00
	12:00	7.47	2.01	—	1.60	0.33	0.10	2.36	5.04
	13:00	7.52	2.00	—	1.60	0.34	0.09	2.45	3.75
	14:00	7.41	1.98	—	1.60	0.34	0.10	2.20	2.87
	15:00	7.34	1.87	—	1.60	0.33	0.09	2.12	2.75
	16:00	7.26	1.88	—	1.60	0.33	0.11	2.00	2.45
	17:00	7.13	1.91	—	1.50	0.33	0.09	1.97	2.26
	18:00	7.25	1.91	—	1.60	0.34	0.10	1.97	2.18
	19:00	7.51	1.94	—	1.60	0.32	0.10	1.95	2.16
	20:00	7.47	1.93	—	1.60	0.33	0.10	1.94	2.09
	21:00	7.35	1.93	—	1.60	0.32	0.10	1.94	2.27
	22:00	7.11	1.95	—	1.60	0.34	0.10	1.95	2.17
23:00	7.10	1.96	—	1.60	0.33	0.09	1.93	2.08	
3月22日 (火)	0:00	7.19	1.92	—	1.60	0.33	0.10	1.92	2.14
	1:00	6.96	1.94	—	1.60	0.52	0.08	1.92	2.35
	2:00	7.06	1.89	—	1.60	0.53	0.09	1.91	2.10
	3:00	7.08	1.90	—	1.60	0.54	0.10	1.90	2.04
	4:00	6.99	1.93	—	1.50	0.55	0.10	1.89	2.39
	5:00	6.99	1.86	—	1.50	0.52	0.09	1.87	2.45
	6:00	6.88	1.84	—	1.50	0.54	0.09	1.86	2.23
	7:00	6.65	1.82	—	1.40	0.53	0.10	1.85	2.52
	8:00	6.44	1.79	—	1.40	0.54	0.09	1.85	2.24
	9:00	6.50	1.72	—	1.50	0.53	0.10	1.86	2.15
	10:00	6.22	1.75	—	1.40	0.54	0.10	1.82	1.94
	11:00	6.53	1.73	—	1.40	0.51	0.10	1.81	1.87
	12:00	6.51	1.77	—	1.50	0.51	0.09	1.81	1.88
	13:00	6.09	1.77	—	1.40	0.50	0.09	1.79	1.84
	14:00	6.24	1.78	—	1.50	0.52	0.09	1.78	1.84
	15:00	6.34	1.71	—	1.50	0.51	0.09	1.79	1.78
	16:00	6.08	1.78	—	1.50	0.49	0.10	1.78	2.16
	17:00	6.13	1.80	—	1.40	0.48	0.09	1.76	1.83
	18:00	6.38	1.76	—	1.40	0.54	0.10	1.74	1.98
	19:00	6.85	1.79	—	1.40	0.49	0.09	1.74	1.86
	20:00	6.65	1.72	—	1.40	0.49	0.09	1.73	2.00
	21:00	6.12	1.69	—	1.50	0.47	0.09	1.72	2.05
	22:00	5.85	1.61	—	1.40	0.44	0.09	1.66	1.90
23:00	5.48	1.58	—	1.40	0.44	0.09	1.60	1.84	

単位:  $\mu\text{Gy/h} \approx \mu\text{Sv/h}$  (マイクログレイ/時間  $\approx$  マイクロシーベルト/時間)

月日	測定時刻	県北	県中		県南	会津	南会津	相双	いわき
		福島市	郡山市①	郡山市②	白河市	会津若松市	南会津町	南相馬市	いわき市平
平常値		0.04	0.04-0.06	0.04-0.06	0.04-0.05	0.04-0.05	0.02-0.04	0.05	0.05-0.06
福島第一原発からの 方向及び距離		北西約63km	西約58km	西約58km	西南西約81km	西約98km	西南西約115km	北約24km	南南西約43km
3月23日 (水)	0:00	5.77	1.57	—	1.40	0.42	0.09	1.58	1.70
	1:00	5.80	1.59	—	1.40	0.44	0.09	1.55	1.69
	2:00	5.70	1.62	—	1.40	0.46	0.09	1.54	1.71
	3:00	5.79	1.64	—	1.40	0.46	0.09	1.54	1.82
	4:00	5.83	1.60	—	1.40	0.46	0.09	1.55	1.80
	5:00	6.09	1.60	—	1.40	0.46	0.08	1.55	1.86
	6:00	5.84	1.64	—	1.40	0.47	0.09	1.55	1.78
	7:00	5.63	1.66	—	1.50	0.46	0.09	1.56	1.81
	8:00	5.90	1.63	—	1.30	0.45	0.09	1.57	1.73
	9:00	5.79	1.61	—	1.30	0.43	0.09	1.57	1.50
	10:00	5.84	1.66	—	1.40	0.41	0.08	1.58	1.52
	11:00	5.73	1.64	—	1.40	0.44	0.09	1.58	1.83
	12:00	5.79	1.65	—	1.40	0.46	0.09	1.59	1.81
	13:00	5.20	1.61	—	1.40	0.42	0.09	1.58	1.72
	14:00	5.19	1.63	—	1.40	0.43	0.09	1.58	1.58
	15:00	5.49	1.62	—	1.40	0.43	0.09	1.60	1.61
	16:00	5.13	1.60	—	1.40	0.41	0.09	1.56	1.60
	17:00	5.12	1.47	—	1.40	0.42	0.09	1.53	1.60
	18:00	5.48	1.60	—	1.30	0.43	0.09	1.50	1.59
	19:00	5.59	1.58	—	1.30	0.39	0.09	1.47	1.62
	20:00	5.53	1.55	—	1.20	0.37	0.09	1.46	1.63
	21:00	5.21	1.54	—	1.30	0.40	0.10	1.44	1.62
	22:00	5.32	1.54	—	1.30	0.40	0.09	1.44	1.59
23:00	5.27	1.53	—	1.20	0.36	0.09	1.42	1.65	
3月24日 (木)	0:00	5.26	1.50	—	1.30	0.34	0.09	1.42	1.69
	1:00	5.20	1.54	—	1.30	0.42	0.09	1.42	1.69
	2:00	5.43	1.50	—	1.30	0.41	0.09	1.40	1.65
	3:00	5.26	1.49	—	1.30	0.46	0.09	1.40	1.61
	4:00	5.24	1.52	—	1.30	0.40	0.09	1.39	1.61
	5:00	5.22	1.51	—	1.30	0.41	0.09	1.39	1.54
	6:00	5.36	1.45	—	1.30	0.39	0.09	1.38	1.61
	7:00	5.11	1.48	—	1.20	0.39	0.09	1.38	1.62
	8:00	5.21	1.43	—	1.20	0.38	0.09	1.41	1.51
	9:00	4.96	1.45	—	1.20	0.39	0.08	1.42	1.39
	10:00	4.79	1.45	—	1.20	0.40	0.09	2.57	1.37
	11:00	4.75	1.42	—	1.20	0.40	0.09	2.45	1.31
	12:00	4.73	1.40	—	1.20	0.37	0.09	2.05	1.29
	13:00	4.64	1.41	—	1.10	0.38	0.09	1.89	1.41
	14:00	4.76	1.38	—	1.10	0.39	0.09	1.78	1.47
	15:00	4.68	1.41	—	1.10	0.38	0.09	1.88	1.44
	16:00	4.73	1.43	3.78	1.10	0.38	0.08	1.88	1.44
	17:00	4.52	1.40	3.91	1.10	0.39	0.08	2.18	1.42
	18:00	4.92	1.43	3.83	1.10	0.39	0.09	1.86	1.44
	19:00	4.61	1.40	3.84	1.10	0.40	0.09	1.71	1.40
	20:00	4.77	1.41	4.05	1.10	0.42	0.09	1.61	1.51
	21:00	4.96	1.41	4.01	1.10	0.42	0.09	1.54	1.33
	22:00	5.02	1.38	4.00	1.20	0.38	0.09	1.49	1.33
23:00	4.86	1.34	3.96	1.20	0.40	0.08	1.45	1.52	



県内7方面 環境放射能測定結果(暫定値)

平成23年3月11日 ~ 3月31日

単位:  $\mu\text{Gy/h} \equiv \mu\text{Sv/h}$  (マイクログレイ/時間  $\equiv$  マイクロシーベルト/時間)

月日	測定時刻	県北	県中		県南	会津	南会津	相双	いわき
		福島市	郡山市①	郡山市②	白河市	会津若松市	南会津町	南相馬市	いわき市平
平常値		0.04	0.04-0.06	0.04-0.06	0.04-0.05	0.04-0.05	0.02-0.04	0.05	0.05-0.06
福島第一原発からの 方向及び距離		北西約63km	西約58km	西約58km	西南西約81km	西約98km	西南西約115km	北約24km	南南西約43km
3月25日 (金)	0:00	4.85	1.37	3.95	1.20	0.39	0.09	1.40	1.52
	1:00	4.92	1.40	3.99	1.20	0.38	0.09	1.38	1.40
	2:00	4.86	1.40	3.97	1.20	0.33	0.09	1.36	1.37
	3:00	4.85	1.30	3.88	1.20	0.33	0.09	1.35	1.29
	4:00	4.81	1.35	3.88	1.20	0.31	0.09	1.33	1.33
	5:00	4.81	1.35	3.96	1.20	0.32	0.09	1.32	1.35
	6:00	4.82	1.33	3.90	1.20	0.34	0.08	1.32	1.37
	7:00	4.85	1.30	3.76	1.10	0.32	0.09	1.32	1.39
	8:00	4.80	1.33	3.89	1.10	0.33	0.10	1.32	1.39
	9:00	4.41	1.30	3.62	1.10	0.38	0.08	1.33	1.22
	10:00	4.33	1.33	3.60	1.10	0.36	0.08	1.35	1.19
	11:00	4.23	1.31	3.51	1.10	0.34	0.08	1.36	1.42
	12:00	4.21	1.32	3.67	1.10	0.32	0.09	1.35	1.25
	13:00	4.24	1.31	3.64	1.10	0.32	0.08	1.33	1.32
	14:00	4.10	1.36	3.62	1.10	0.32	0.08	1.68	1.31
	15:00	4.03	1.29	3.59	1.10	0.33	0.08	1.62	1.32
	16:00	4.21	-	3.52	1.10	0.33	0.08	1.53	1.30
	17:00	4.11	-	3.38	1.10	0.33	0.08	1.48	1.31
	18:00	3.98	-	3.09	1.00	0.36	0.09	1.44	1.24
	19:00	4.04	-	3.11	1.00	0.38	0.09	1.40	1.22
	20:00	3.79	-	3.29	1.00	0.33	0.09	1.36	1.16
	21:00	4.12	-	3.21	1.10	0.36	0.09	1.30	1.09
	22:00	3.91	-	3.32	1.10	0.37	0.09	1.26	1.17
23:00	4.15	-	3.20	1.00	0.37	0.09	1.24	1.15	
3月26日 (土)	0:00	3.70	-	3.29	1.00	0.32	0.09	1.22	1.18
	1:00	3.82	-	3.30	1.00	0.34	0.09	1.22	1.10
	2:00	3.84	-	3.27	1.00	0.32	0.09	1.22	1.16
	3:00	3.76	-	3.23	1.00	0.35	0.09	1.19	1.13
	4:00	3.78	-	3.25	1.00	0.34	0.08	1.18	1.09
	5:00	3.97	-	3.30	1.00	0.35	0.09	1.17	1.10
	6:00	3.98	-	3.34	1.00	0.32	0.09	1.17	1.15
	7:00	3.97	-	3.40	1.00	0.33	0.09	1.18	1.16
	8:00	3.83	-	3.19	1.00	0.31	0.09	1.20	1.18
	9:00	3.81	-	3.16	1.00	0.27	0.10	1.21	1.16
	10:00	3.91	-	3.19	1.00	0.29	0.09	1.22	1.17
	11:00	3.81	-	3.24	1.00	0.28	0.08	1.21	1.16
	12:00	3.87	-	3.24	1.00	0.29	0.08	1.25	1.12
	13:00	3.86	-	3.26	1.00	0.25	0.09	1.27	1.19
	14:00	3.94	-	3.22	1.00	0.29	0.09	1.26	1.21
	15:00	3.94	-	3.12	1.00	0.30	0.08	1.21	1.20
	16:00	3.84	-	3.28	1.00	0.27	0.09	1.20	1.21
	17:00	3.82	-	3.31	1.00	0.25	0.08	1.19	1.21
	18:00	3.89	-	3.32	1.00	0.28	0.08	1.17	1.06
	19:00	3.81	-	3.40	1.00	0.29	0.09	1.14	1.12
	20:00	3.79	-	3.27	0.92	0.29	0.09	1.13	1.18
	21:00	3.83	-	3.37	0.96	0.28	0.08	1.12	1.09
	22:00	3.85	-	3.33	0.94	0.28	0.08	1.12	1.13
23:00	3.87	-	3.33	0.97	0.29	0.08	1.11	1.07	

単位:  $\mu\text{Gy/h} \equiv \mu\text{Sv/h}$  (マイクログレイ/時間  $\equiv$  マイクロシーベルト/時間)

月 日	測定時刻	県北	県中		県南	会津	南会津	相 双	いわき
		福島市	郡山市①	郡山市②	白河市	会津若松市	南会津町	南相馬市	いわき市平
平常値		0.04	0.04-0.06	0.04-0.06	0.04-0.05	0.04-0.05	0.02-0.04	0.05	0.05-0.06
福島第一原発からの 方向及び距離		北西約63km	西約58km	西約58km	西南西約81km	西約98km	西南西約115km	北約24km	南南西約49km
3月27日 (日)	0:00	3.73	-	3.25	0.97	0.28	0.08	1.11	1.17
	1:00	3.77	-	3.32	0.98	0.27	0.08	1.11	1.13
	2:00	3.74	-	3.27	0.96	0.29	0.08	1.09	1.12
	3:00	3.76	-	3.21	0.97	0.27	0.08	1.09	1.03
	4:00	3.75	-	3.23	0.98	0.25	0.08	1.08	1.03
	5:00	3.87	-	3.27	0.96	0.29	0.09	1.08	1.12
	6:00	3.78	-	3.20	0.95	0.26	0.09	1.08	1.11
	7:00	3.78	-	3.22	0.94	0.27	0.08	1.08	1.13
	8:00	3.72	-	3.25	0.92	0.27	0.09	1.10	1.03
	9:00	3.64	-	3.21	0.94	0.33	0.08	1.11	0.97
	10:00	3.60	-	3.12	0.94	0.31	0.08	1.11	0.96
	11:00	3.62	-	3.15	0.94	0.32	0.09	1.11	0.97
	12:00	3.73	-	3.11	0.94	0.34	0.08	1.16	0.95
	13:00	3.50	-	3.14	0.96	0.33	0.09	1.16	1.00
	14:00	3.64	-	3.21	0.94	0.34	0.09	1.15	0.96
	15:00	3.61	-	3.09	0.96	0.33	0.08	1.10	0.93
	16:00	3.54	-	3.07	0.95	0.36	0.08	1.09	0.98
	17:00	3.60	-	3.06	0.95	0.38	0.09	1.08	0.98
	18:00	3.54	-	3.08	0.96	0.45	0.09	1.07	1.00
	19:00	3.55	-	3.02	0.94	0.33	0.08	1.05	0.99
	20:00	3.66	-	3.10	0.94	0.30	0.09	1.03	0.96
	21:00	3.76	-	3.15	0.94	0.28	0.08	1.03	0.93
	22:00	3.68	-	3.08	0.93	0.28	0.09	1.02	1.04
23:00	3.68	-	3.12	0.93	0.31	0.09	1.01	1.00	
3月28日 (月)	0:00	3.79	-	3.06	0.93	0.30	0.08	1.01	0.87
	1:00	3.84	-	3.04	0.93	0.28	0.08	1.00	0.94
	2:00	3.74	-	3.02	0.93	0.29	0.09	1.00	0.91
	3:00	3.71	-	3.05	0.93	0.28	0.08	0.99	0.96
	4:00	3.67	-	3.07	0.93	0.29	0.09	0.98	0.95
	5:00	3.76	-	3.04	0.92	0.29	0.08	0.98	0.87
	6:00	3.69	-	3.01	0.92	0.27	0.09	0.98	0.90
	7:00	3.57	-	2.97	0.92	0.28	0.08	0.99	0.95
	8:00	3.53	-	2.99	0.92	0.31	0.08	1.00	0.91
	9:00	2.87	-	2.91	0.91	0.33	0.08	1.01	0.90
	10:00	2.91	-	2.87	0.93	0.32	0.08	1.01	0.87
	11:00	2.92	-	2.80	0.91	0.30	0.08	1.03	0.87
	12:00	3.07	-	2.77	0.91	0.31	0.08	1.10	0.89
	13:00	3.16	-	2.66	0.90	0.30	0.08	1.10	0.93
	14:00	3.12	-	2.73	0.91	0.30	0.08	1.06	0.94
	15:00	3.05	-	2.76	0.90	0.30	0.09	1.02	0.89
	16:00	3.02	-	2.69	0.89	0.29	0.08	1.06	0.90
	17:00	3.02	-	2.83	0.91	0.29	0.08	1.04	0.88
	18:00	3.18	-	2.85	0.89	0.30	0.08	1.04	0.83
	19:00	3.25	-	2.80	0.88	0.30	0.08	1.07	0.85
	20:00	3.34	-	2.94	0.88	0.29	0.08	1.01	0.88
	21:00	3.37	-	2.79	0.87	0.29	0.08	0.99	0.88
	22:00	3.17	-	2.89	0.86	0.31	0.08	0.97	0.89
23:00	3.21	-	2.91	0.88	0.30	0.08	0.96	0.88	

県内7方面 環境放射能測定結果(暫定値)

平成23年3月11日 ~ 3月31日

単位:  $\mu\text{Gy/h} \equiv \mu\text{Sv/h}$  (マイクログレイ/時間  $\equiv$  マイクロシーベルト/時間)

月日	測定時刻	県北	県中		県南	会津	南会津	相双	いわき
		福島市	郡山市①	郡山市②	白河市	会津若松市	南会津町	南相馬市	いわき市平
平常値		0.04	0.04-0.06	0.04-0.06	0.04-0.05	0.04-0.05	0.02-0.04	0.05	0.05-0.06
福島第一原発からの 方向及び距離		北西約63km	西約58km	西約58km	西南西約81km	西約98km	西南西約115km	北約24km	南南西約43km
3月29日 (火)	0:00	3.43	-	2.83	0.88	0.30	0.08	0.96	0.82
	1:00	3.35	-	2.85	0.84	0.29	0.09	0.95	0.86
	2:00	3.37	-	2.75	0.86	0.28	0.08	0.94	0.85
	3:00	3.42	-	2.77	0.85	0.29	0.08	0.94	0.87
	4:00	3.34	-	2.79	0.83	0.30	0.09	0.94	0.84
	5:00	3.37	-	2.81	0.81	0.30	0.08	0.93	0.88
	6:00	3.30	-	2.67	0.84	0.29	0.08	0.93	0.88
	7:00	3.31	-	2.79	0.83	0.30	0.08	0.93	0.84
	8:00	3.31	-	2.74	0.84	0.28	0.08	0.95	0.80
	9:00	3.02	-	2.59	0.82	0.27	0.08	0.96	0.74
	10:00	2.97	-	2.56	0.82	0.30	0.08	0.99	0.75
	11:00	3.02	-	2.46	0.81	0.27	0.08	1.10	0.74
	12:00	3.14	-	2.63	0.81	0.26	0.08	1.10	0.76
	13:00	3.10	-	2.55	0.81	0.27	0.08	1.06	0.72
	14:00	2.97	-	2.28	0.82	0.28	0.08	1.08	0.74
	15:00	2.95	-	2.51	0.82	0.27	0.08	1.02	0.73
	16:00	3.04	-	2.03	0.82	0.27	0.08	1.00	0.73
	17:00	2.94	-	2.56	0.81	0.26	0.08	1.00	0.73
	18:00	3.08	-	2.60	0.81	0.30	0.09	0.98	0.77
	19:00	3.12	-	2.62	0.81	0.24	0.09	0.99	0.77
	20:00	3.06	-	2.54	0.81	0.24	0.09	0.97	0.78
	21:00	3.18	-	2.55	0.81	0.21	0.09	0.96	0.77
	22:00	3.17	-	2.60	0.82	0.21	0.09	0.94	0.81
23:00	3.17	-	2.57	0.81	0.21	0.09	0.93	0.75	
3月30日 (水)	0:00	3.22	-	2.56	0.81	0.21	0.09	0.92	0.78
	1:00	3.15	-	2.51	0.81	0.22	0.09	0.91	0.78
	2:00	3.13	-	2.49	0.82	0.21	0.09	0.91	0.85
	3:00	3.15	-	2.55	0.81	0.22	0.09	0.91	0.79
	4:00	3.21	-	2.49	0.81	0.22	0.09	0.90	0.75
	5:00	3.11	-	2.47	0.80	0.20	0.08	0.90	0.72
	6:00	3.10	-	2.45	0.80	0.21	0.08	0.89	0.81
	7:00	3.13	-	2.65	0.80	0.21	0.09	0.90	0.80
	8:00	3.32	-	2.50	0.80	0.20	0.09	0.92	0.72
	9:00	2.89	-	2.44	0.80	0.26	0.08	0.92	0.72
	10:00	2.80	-	2.50	0.77	0.26	0.08	0.93	0.69
	11:00	2.99	-	2.47	0.75	0.26	0.08	0.94	0.69
	12:00	2.91	-	2.48	0.76	0.25	0.08	0.97	0.67
	13:00	2.79	-	2.48	0.76	0.25	0.08	0.97	0.68
	14:00	2.84	-	2.38	0.80	0.29	0.07	0.96	0.64
	15:00	2.86	-	2.48	0.75	0.25	0.07	0.94	0.65
	16:00	2.81	-	2.48	0.78	0.24	0.08	0.91	0.65
	17:00	2.64	-	2.46	0.78	0.27	0.08	0.96	0.66
	18:00	2.79	-	2.50	0.78	0.27	0.08	1.01	0.68
	19:00	2.93	-	2.45	0.78	0.28	0.08	1.00	0.70
	20:00	2.94	-	2.52	0.77	0.27	0.08	1.01	0.72
	21:00	3.00	-	2.56	0.75	0.28	0.08	1.02	0.76
	22:00	2.99	-	2.61	0.75	0.29	0.08	1.00	0.75
23:00	3.00	-	2.58	0.76	0.29	0.08	1.00	0.74	

県内7方面 環境放射能測定結果(暫定値)

平成23年3月11日～3月31日

単位:  $\mu\text{Gy/h} \equiv \mu\text{Sv/h}$  (マイクログレイ/時間  $\equiv$  マイクロシーベルト/時間)

月日	測定時刻	県北	県中		県南	会津	南会津	相双	いわき
		福島市	郡山市①	郡山市②	白河市	会津若松市	南会津町	南相馬市	いわき市平
平常値		0.04	0.04-0.06	0.04-0.06	0.04-0.05	0.04-0.05	0.02-0.04	0.05	0.05-0.06
福島第一原発からの方向及び距離		北西約63km	西約58km	西約58km	西南西約81km	西約98km	西南西約115km	北約24km	南南西約43km
3月31日 (木)	0:00	2.94	-	2.58	0.78	0.27	0.08	1.00	0.71
	1:00	2.94	-	2.56	0.77	0.27	0.08	0.99	0.73
	2:00	2.94	-	2.52	0.78	0.30	0.08	0.97	0.77
	3:00	2.89	-	2.52	0.79	0.28	0.08	0.98	0.70
	4:00	2.86	-	2.52	0.78	0.27	0.08	0.98	0.72
	5:00	2.91	-	2.51	0.79	0.28	0.08	0.97	0.79
	6:00	2.92	-	2.48	0.78	0.27	0.08	0.97	0.72
	7:00	2.84	-	2.54	0.78	0.28	0.09	0.97	0.78
	8:00	2.72	-	2.38	0.75	0.26	0.08	0.96	0.73
	9:00	2.40	-	2.33	0.76	0.24	0.08	0.97	0.64
	10:00	2.46	-	2.21	0.75	0.25	0.08	0.99	0.66
	11:00	2.40	-	2.30	0.71	0.24	0.08	1.00	0.61
	12:00	2.42	-	2.31	0.72	0.25	0.08	1.00	0.65
	13:00	2.47	-	2.33	0.72	0.24	0.09	0.99	0.67
	14:00	2.41	-	2.33	0.72	0.25	0.08	0.98	0.66
	15:00	2.53	-	2.28	0.73	0.23	0.08	0.97	0.66
	16:00	2.49	-	2.28	0.69	0.23	0.08	0.98	0.66
	17:00	2.52	-	2.14	0.73	0.23	0.08	0.98	0.66
	18:00	2.55	-	2.38	0.72	0.24	0.08	0.97	0.62
	19:00	2.70	-	2.45	0.73	0.24	0.07	0.97	0.68
	20:00	2.69	-	2.51	0.80	0.27	0.08	0.96	0.66
	21:00	2.66	-	2.48	0.79	0.24	0.08	0.95	0.66
	22:00	2.80	-	2.44	0.80	0.26	0.08	0.94	0.66
	23:00	2.80	-	2.42	0.79	0.26	0.08	0.93	0.68

※ 測定場所

県北: 県北保健福祉事務所東側駐車場

県中: 郡山市① 麓山公園、3月14日10:00から郡山合同庁舎3階(屋外)  
郡山市② 郡山合同庁舎東側入口付近

県南: 白河合同庁舎駐車場

会津: 会津若松合同庁舎駐車場、3月16日0:20から会津若松合同庁舎新館2階(屋外)  
3月22日1:00から会津若松合同庁舎駐車場

南会津: 南会津合同庁舎屋上(4階建て)、3月16日9:00から南会津合同庁舎2階  
3月21日9:00から南会津合同庁舎駐車場

相双: 南相馬合同庁舎駐車場

いわき: いわき合同庁舎駐車場

モニタリング1  
(7方部)

県内7方部 環境放射能測定結果(暫定値)

平成23年4月1日～4月30日

単位:  $\mu\text{Gy/h} = \mu\text{Sv/h}$  (マイクログレイ/時間とマイクロシーベルト/時間)

月日	測定時刻	県北	県中	県南	会津	南会津	相双	いわき
		福島市	郡山市②	白河市	会津若松市	南会津町	南相馬市	いわき市平
平常値		0.04	0.04-0.06	0.04-0.05	0.04-0.05	0.02-0.04	0.05	0.05-0.06
福島第一原発からの方向及び距離		北西約63km	西約58km	西南西約61km	西約98km	西南西約115km	北約24km	東南西約43km
4月1日 (金)	0:00	2.74	2.52	0.80	0.24	0.08	0.92	0.66
	1:00	2.90	2.39	0.77	0.23	0.08	0.91	0.68
	2:00	2.77	2.41	0.77	0.23	0.08	0.91	0.68
	3:00	2.90	2.37	0.77	0.24	0.08	0.91	0.68
	4:00	2.77	2.42	0.78	0.23	0.08	0.90	0.67
	5:00	2.76	2.42	0.77	0.24	0.08	0.90	0.67
	6:00	2.68	2.42	0.76	0.24	0.08	0.90	0.68
	7:00	2.77	2.33	0.77	0.26	0.08	0.90	0.69
	8:00	2.68	2.29	0.77	0.24	0.08	0.92	0.65
	9:00	2.44	2.24	0.73	0.24	0.08	0.92	0.58
	10:00	2.28	2.26	0.70	0.23	0.09	0.92	0.58
	11:00	2.43	2.18	0.70	0.22	0.09	0.95	0.57
	12:00	2.39	2.25	0.69	0.23	0.08	0.99	0.54
	13:00	2.44	2.28	0.70	0.22	0.08	0.98	0.55
	14:00	2.39	2.21	0.70	0.23	0.09	0.97	0.53
	15:00	2.36	2.31	0.70	0.23	0.08	0.94	0.53
	16:00	2.34	2.20	0.69	0.24	0.08	0.93	0.54
	17:00	2.36	2.25	0.70	0.24	0.08	0.94	0.54
	18:00	2.47	2.27	0.70	0.18	0.08	0.94	0.63
	19:00	2.62	2.38	0.72	0.18	0.08	0.94	0.61
	20:00	2.63	2.33	0.72	0.19	0.09	0.92	0.61
	21:00	2.69	2.32	0.71	0.19	0.09	0.92	0.61
	22:00	2.75	2.32	0.71	0.21	0.09	0.91	0.62
23:00	2.71	2.28	0.71	0.21	0.09	0.91	0.62	
4月2日 (土)	0:00	2.77	2.33	0.72	0.21	0.09	0.91	0.62
	1:00	2.84	2.38	0.72	0.19	0.08	0.90	0.62
	2:00	2.68	2.30	0.71	0.21	0.08	0.89	0.60
	3:00	2.83	2.33	0.70	0.21	0.08	0.90	0.61
	4:00	2.70	2.36	0.72	0.19	0.09	0.89	0.62
	5:00	2.77	2.33	0.72	0.20	0.08	0.89	0.61
	6:00	2.70	2.38	0.72	0.20	0.08	0.89	0.62
	7:00	2.68	2.31	0.71	0.18	0.08	0.89	0.61
	8:00	2.75	2.31	0.73	0.20	0.09	0.90	0.58
	9:00	2.56	2.25	0.70	0.22	0.09	0.91	0.58
	10:00	2.60	2.20	0.70	0.21	0.09	0.90	0.54
	11:00	2.67	2.21	0.71	0.20	0.09	0.90	0.55
	12:00	2.59	2.25	0.70	0.21	0.08	0.90	0.56
	13:00	2.46	2.26	0.71	0.21	0.09	0.91	0.54
	14:00	2.52	2.25	0.69	0.21	0.09	0.94	0.52
	15:00	2.54	2.27	0.67	0.23	0.08	0.91	0.54
	16:00	2.55	2.23	0.68	0.23	0.08	0.88	0.53
	17:00	2.56	2.26	0.68	0.22	0.08	0.89	0.51
	18:00	2.56	2.27	0.67	0.23	0.09	0.88	0.55
	19:00	2.67	2.17	0.69	0.21	0.08	0.87	0.56
	20:00	2.67	2.26	0.73	0.19	0.08	0.86	0.49
	21:00	2.55	2.25	0.73	0.24	0.08	0.86	0.57
	22:00	2.53	2.23	0.73	0.22	0.08	0.86	0.58
23:00	2.53	2.29	0.73	0.23	0.08	0.85	0.60	

単位:  $\mu\text{Gy/h} \equiv \mu\text{Sv/h}$  (マイクログレイ/時間  $\equiv$  マイクロシーベルト/時間)

月日	測定時刻	県北	県中	県南	会津	南会津	相双	いわき
		福島市	郡山市 <sup>㊟</sup>	白河市	会津若松市	南会津町	南相馬市	いわき市平
平常値		0.04	0.04-0.06	0.04-0.05	0.04-0.05	0.02-0.04	0.05	0.05-0.06
福島第一原発からの 方向及び距離		北西約63km	西約58km	西南西約81km	西約98km	西南西約115km	北約24km	南南西約43km
4月3日 (日)	0:00	2.53	2.27	0.74	0.23	0.08	0.84	0.59
	1:00	2.49	2.24	0.74	0.23	0.08	0.83	0.58
	2:00	2.47	2.25	0.74	0.22	0.08	0.83	0.58
	3:00	2.49	2.22	0.73	0.22	0.08	0.83	0.58
	4:00	2.54	2.23	0.74	0.22	0.08	0.82	0.58
	5:00	2.55	2.23	0.73	0.22	0.08	0.82	0.57
	6:00	2.52	2.21	0.73	0.21	0.08	0.82	0.55
	7:00	2.48	2.28	0.72	0.22	0.09	0.83	0.57
	8:00	2.49	2.19	0.73	0.22	0.08	0.84	0.55
	9:00	2.53	2.22	0.71	0.23	0.08	0.83	0.49
	10:00	2.53	2.14	0.70	0.23	0.09	0.83	0.56
	11:00	2.56	2.17	0.70	0.22	0.08	0.85	0.53
	12:00	2.48	2.16	0.70	0.21	0.08	0.88	0.54
	13:00	2.44	2.21	0.70	0.22	0.08	0.88	0.59
	14:00	2.46	2.17	0.69	0.23	0.09	0.86	0.51
	15:00	2.48	2.19	0.69	0.23	0.08	0.85	0.50
	16:00	2.45	2.14	0.68	0.23	0.08	0.85	0.51
	17:00	2.44	2.15	0.69	0.23	0.08	0.84	0.51
	18:00	2.40	2.13	0.70	0.23	0.09	0.83	0.52
	19:00	2.54	2.17	0.69	0.22	0.08	0.82	0.55
	20:00	2.50	2.17	0.70	0.24	0.08	0.82	0.52
	21:00	2.27	2.22	0.70	0.17	0.08	0.80	0.46
	22:00	2.47	2.21	0.68	0.17	0.09	0.80	0.47
23:00	2.34	2.24	0.68	0.18	0.09	0.79	0.55	
4月4日 (月)	0:00	2.46	2.17	0.68	0.18	0.09	0.79	0.51
	1:00	2.32	2.16	0.68	0.17	0.09	0.78	0.51
	2:00	2.50	2.21	0.68	0.18	0.08	0.78	0.51
	3:00	2.31	2.14	0.68	0.18	0.09	0.77	0.50
	4:00	2.32	2.21	0.69	0.18	0.09	0.77	0.51
	5:00	2.51	2.18	0.69	0.18	0.09	0.77	0.48
	6:00	2.37	2.17	0.68	0.18	0.09	0.77	0.53
	7:00	2.30	2.14	0.70	0.17	0.09	0.78	0.52
	8:00	2.30	2.15	0.66	0.18	0.08	0.80	0.50
	9:00	2.15	2.07	0.67	0.22	0.09	0.80	0.45
	10:00	2.11	2.10	0.68	0.22	0.08	0.81	0.46
	11:00	2.25	2.13	0.69	0.22	0.08	0.81	0.47
	12:00	2.10	2.05	0.68	0.21	0.08	0.82	0.44
	13:00	2.06	2.02	0.70	0.22	0.08	0.82	0.49
	14:00	2.22	2.05	0.69	0.22	0.08	0.84	0.50
	15:00	2.05	1.97	0.66	0.21	0.08	0.82	0.48
	16:00	2.02	2.06	0.70	0.22	0.08	0.80	0.48
	17:00	2.16	2.11	0.70	0.22	0.08	0.80	0.48
	18:00	2.21	2.14	0.68	0.21	0.08	0.80	0.46
	19:00	2.28	2.09	0.69	0.24	0.08	0.78	0.48
	20:00	2.21	2.21	0.69	0.21	0.08	0.78	0.47
	21:00	2.28	2.15	0.71	0.21	0.08	0.77	0.58
	22:00	2.44	2.20	0.70	0.23	0.08	0.76	0.52
23:00	2.32	2.15	0.71	0.23	0.09	0.75	0.55	

県内7方部 環境放射能測定結果(暫定値)

平成23年4月1日 ~ 4月30日

単位:  $\mu\text{Gy/h}$   $\equiv$   $\mu\text{Sv/h}$  (マイクログレイ/時間  $\equiv$  マイクロシーベルト/時間)

月日	測定時刻	県北 福島市	県中 郡山市②	県南 白河市	会津 会津若松市	南会津 南会津町	相双 南相馬市	いわき いわき市平
平常値		0.04	0.04-0.06	0.04-0.05	0.04-0.05	0.02-0.04	0.05	0.05-0.06
福島第一原発からの 方向及び距離		北西約63km	西約58km	西南西約81km	西約98km	西南西約118km	北約24km	南南西約43km
4月5日 (火)	0:00	2.40	2.19	0.71	0.20	0.09	0.75	0.54
	1:00	2.35	2.16	0.70	0.25	0.08	0.75	0.55
	2:00	2.34	2.14	0.70	0.24	0.08	0.75	0.54
	3:00	2.33	2.14	0.69	0.23	0.09	0.75	0.56
	4:00	2.33	2.10	0.70	0.22	0.09	0.74	0.55
	5:00	2.28	2.14	0.69	0.23	0.09	0.74	0.55
	6:00	2.31	2.13	0.69	0.23	0.08	0.74	0.55
	7:00	2.32	2.17	0.70	0.23	0.08	0.75	0.54
	8:00	2.27	2.15	0.71	0.23	0.08	0.78	0.51
	9:00	1.98	1.98	0.71	0.20	0.08	0.77	0.47
	10:00	2.10	1.95	0.66	0.22	0.09	0.78	0.47
	11:00	2.08	2.10	0.68	0.19	0.08	0.79	0.50
	12:00	2.05	2.05	0.66	0.20	0.09	0.84	0.49
	13:00	2.05	2.04	0.67	0.21	0.09	0.83	0.46
	14:00	2.04	2.04	0.66	0.23	0.08	0.83	0.45
	15:00	1.94	1.99	0.69	0.20	0.09	0.81	0.45
	16:00	2.01	2.02	0.67	0.20	0.07	0.76	0.45
	17:00	2.06	2.08	0.65	0.22	0.08	0.78	0.46
	18:00	2.23	2.13	0.68	0.21	0.08	0.79	0.47
	19:00	2.15	2.09	0.68	0.22	0.08	0.77	0.42
	20:00	2.26	2.11	0.69	0.23	0.08	0.77	0.45
	21:00	2.38	2.07	0.65	0.21	0.08	0.77	0.47
	22:00	2.34	2.15	0.68	0.21	0.09	0.76	0.48
23:00	2.34	2.06	0.69	0.21	0.08	0.75	0.50	
4月6日 (水)	0:00	2.29	2.09	0.69	0.22	0.09	0.75	0.47
	1:00	2.23	2.10	0.69	0.21	0.08	0.74	0.47
	2:00	2.19	2.12	0.69	0.21	0.09	0.73	0.46
	3:00	2.19	2.10	0.70	0.23	0.08	0.73	0.48
	4:00	2.20	2.13	0.68	0.22	0.08	0.72	0.49
	5:00	2.31	2.12	0.69	0.22	0.08	0.72	0.47
	6:00	2.27	2.14	0.70	0.21	0.08	0.72	0.55
	7:00	2.29	2.09	0.72	0.24	0.08	0.73	0.59
	8:00	2.24	2.08	0.69	0.22	0.08	0.74	0.49
	9:00	2.07	2.07	0.68	0.21	0.08	0.75	0.45
	10:00	1.94	2.08	0.69	0.22	0.08	0.75	0.45
	11:00	1.87	2.06	0.68	0.21	0.08	0.77	0.45
	12:00	1.92	1.99	0.68	0.22	0.08	0.81	0.44
	13:00	1.93	1.98	0.69	0.20	0.08	0.81	0.44
	14:00	1.88	1.99	0.68	0.20	0.08	0.80	0.42
	15:00	1.87	2.03	0.70	0.21	0.08	0.77	0.43
	16:00	1.94	2.02	0.69	0.20	0.07	0.74	0.43
	17:00	2.00	2.04	0.68	0.21	0.08	0.76	0.43
	18:00	2.12	2.02	0.67	0.23	0.07	0.78	0.42
	19:00	2.10	2.09	0.69	0.22	0.08	0.77	0.41
	20:00	2.21	2.08	0.68	0.22	0.08	0.78	0.50
	21:00	2.17	2.04	0.67	0.21	0.08	0.76	0.53
	22:00	2.21	2.03	0.67	0.20	0.08	0.75	0.50
23:00	2.19	1.97	0.67	0.22	0.08	0.74	0.52	

単位:  $\mu\text{Gy/h} \equiv \mu\text{Sv/h}$  (マイクログレイ/時間  $\equiv$  マイクロシーベルト/時間)

月 日	測定時刻	県北	県中	県南	会津	南会津	相 双	いわき
		福島市	郡山市②	白河市	会津若松市	南会津町	南相馬市	いわき市平
平常値		0.04	0.04-0.06	0.04-0.05	0.04-0.05	0.02-0.04	0.05	0.05-0.06
福島第一原発からの 方向及び距離		北西約63km	西約58km	西南西約81km	西約98km	西南西約115km	北約24km	南南西約43km
4月7日 (木)	0:00	2.19	1.98	0.69	0.21	0.10	0.73	0.51
	1:00	2.19	2.00	0.67	0.21	0.08	0.73	0.49
	2:00	2.21	2.04	0.67	0.21	0.08	0.72	0.48
	3:00	2.20	2.03	0.67	0.21	0.09	0.72	0.48
	4:00	2.17	2.03	0.67	0.23	0.08	0.72	0.44
	5:00	2.20	2.01	0.67	0.21	0.09	0.71	0.45
	6:00	2.18	2.02	0.67	0.22	0.09	0.72	0.46
	7:00	2.22	2.03	0.67	0.21	0.09	0.72	0.49
	8:00	2.17	2.01	0.65	0.22	0.08	0.73	0.46
	9:00	2.04	1.96	0.68	0.21	0.08	0.76	0.42
	10:00	2.08	1.94	0.68	0.20	0.08	0.77	0.43
	11:00	1.96	1.93	0.67	0.21	0.08	0.79	0.41
	12:00	1.87	1.95	0.70	0.21	0.08	0.79	0.43
	13:00	1.92	1.95	0.71	0.22	0.08	0.78	0.37
	14:00	2.00	1.83	0.72	0.22	0.08	0.78	0.37
	15:00	1.93	1.92	0.73	0.21	0.08	0.77	0.37
	16:00	2.01	1.96	0.75	0.19	0.08	0.74	0.37
	17:00	1.94	2.02	0.75	0.22	0.08	0.75	0.37
	18:00	2.05	2.00	0.75	0.21	0.08	0.75	0.42
	19:00	2.10	2.02	0.76	0.22	0.08	0.75	0.40
	20:00	2.08	2.05	0.74	0.23	0.08	0.75	0.41
	21:00	2.14	2.01	0.76	0.22	0.08	0.74	0.48
	22:00	2.13	2.03	0.75	0.22	0.09	0.74	0.53
23:00	2.17	2.01	0.76	0.23	0.09	0.74	0.49	
4月8日 (金)	0:00	2.11	2.04	0.75	0.23	0.09	0.74	0.50
	1:00	2.11	2.05	0.74	0.24	0.09	0.73	0.48
	2:00	2.10	2.01	0.75	0.20	0.08	0.73	0.48
	3:00	2.04	2.04	0.74	0.22	0.08	0.73	0.47
	4:00	2.16	2.08	0.76	0.23	0.08	0.72	0.46
	5:00	2.11	2.02	0.75	0.22	0.08	0.72	0.49
	6:00	2.10	2.01	0.75	0.22	0.08	0.73	0.48
	7:00	2.08	2.03	0.74	0.22	0.09	0.75	0.45
	8:00	2.10	1.98	0.75	0.22	0.08	0.75	0.44
	9:00	1.97	1.92	0.70	0.21	0.09	0.74	0.38
	10:00	1.95	1.96	0.69	0.20	0.08	0.73	0.42
	11:00	2.02	1.94	0.69	0.20	0.07	0.75	0.44
	12:00	1.99	1.94	0.69	0.21	0.08	0.75	0.43
	13:00	1.96	1.95	0.70	0.20	0.08	0.75	0.39
	14:00	1.98	1.85	0.69	0.22	0.08	0.75	0.39
	15:00	1.88	1.87	0.69	0.20	0.08	0.74	0.37
	16:00	1.89	1.84	0.68	0.21	0.08	0.73	0.38
	17:00	1.93	1.86	0.69	0.22	0.08	0.73	0.39
	18:00	2.10	1.98	0.68	0.22	0.08	0.72	0.44
	19:00	2.07	1.96	0.70	0.20	0.08	0.72	0.45
	20:00	2.09	1.95	0.70	0.20	0.08	0.73	0.43
	21:00	1.99	1.97	0.69	0.15	0.08	0.73	0.47
	22:00	1.97	2.01	0.69	0.16	0.08	0.72	0.46
23:00	2.01	1.96	0.68	0.15	0.08	0.72	0.46	



県内7方部 環境放射能測定結果(暫定値)

平成23年4月1日 ~ 4月30日

単位:  $\mu\text{Gy/h} \equiv \mu\text{Sv/h}$  (マイクログレイ/時間  $\equiv$  マイクロシーベルト/時間)

月 日	測定時刻	県北	県中	県南	会津	南会津	相双	いわき
		福島市	郡山市②	白河市	会津若松市	南会津町	南相馬市	いわき市平
平常値		0.04	0.04-0.06	0.04-0.05	0.04-0.05	0.02-0.04	0.05	0.05-0.06
福島第一原発からの 方向及び距離		北西約63km	西約58km	西南西約81km	西約98km	西南西約115km	北約24km	南南西約43km
4月9日 (土)	0:00	1.98	2.00	0.69	0.15	0.08	0.72	0.47
	1:00	2.00	2.02	0.68	0.15	0.08	0.72	0.47
	2:00	2.01	1.98	0.69	0.15	0.08	0.72	0.47
	3:00	1.98	1.94	0.69	0.16	0.08	0.72	0.44
	4:00	2.00	2.00	0.68	0.15	0.08	0.71	0.47
	5:00	1.94	1.99	0.69	0.16	0.09	0.71	0.44
	6:00	1.96	1.97	0.68	0.16	0.08	0.71	0.36
	7:00	1.98	1.97	0.70	0.16	0.08	0.71	0.43
	8:00	1.96	1.86	0.67	0.16	0.09	0.70	0.37
	9:00	2.03	1.88	0.67	0.15	0.08	0.69	0.38
	10:00	1.91	1.86	0.66	0.15	0.07	0.68	0.35
	11:00	1.73	1.91	0.68	0.16	0.08	0.69	0.39
	12:00	1.78	1.90	0.69	0.16	0.08	0.69	0.36
	13:00	1.92	1.85	0.69	0.17	0.08	0.68	0.36
	14:00	2.00	1.86	0.69	0.17	0.08	0.69	0.36
	15:00	2.00	1.93	0.68	0.16	0.08	0.66	0.37
	16:00	1.97	1.87	0.70	0.16	0.08	0.68	0.35
	17:00	1.91	1.96	0.69	0.15	0.08	0.68	0.37
	18:00	2.03	1.92	0.70	0.14	0.08	0.68	0.36
	19:00	2.00	1.91	0.71	0.16	0.08	0.68	0.38
	20:00	2.04	1.76	0.70	0.17	0.08	0.68	0.36
	21:00	2.07	1.81	0.69	0.15	0.08	0.68	0.38
	22:00	2.07	1.81	0.70	0.18	0.08	0.67	0.39
23:00	2.05	1.83	0.69	0.16	0.08	0.68	0.37	
4月10日 (日)	0:00	2.04	1.87	0.69	0.17	0.09	0.68	0.39
	1:00	2.04	1.87	0.70	0.16	0.08	0.67	0.39
	2:00	2.03	1.85	0.69	0.17	0.09	0.67	0.39
	3:00	2.03	1.84	0.70	0.16	0.09	0.67	0.39
	4:00	2.03	1.86	0.70	0.16	0.09	0.67	0.37
	5:00	2.03	1.85	0.71	0.17	0.09	0.66	0.38
	6:00	2.01	1.87	0.70	0.17	0.09	0.66	0.37
	7:00	2.03	1.80	0.69	0.17	0.09	0.66	0.39
	8:00	2.04	1.86	0.72	0.15	0.09	0.67	0.39
	9:00	1.98	1.91	0.70	0.18	0.09	0.67	0.41
	10:00	1.83	1.85	0.72	0.20	0.08	0.68	0.42
	11:00	1.96	1.88	0.70	0.21	0.08	0.69	0.40
	12:00	1.91	1.84	0.70	0.19	0.08	0.71	0.41
	13:00	1.90	1.87	0.69	0.21	0.08	0.70	0.34
	14:00	1.80	1.85	0.70	0.20	0.08	0.70	0.33
	15:00	1.84	1.87	0.68	0.20	0.08	0.68	0.34
	16:00	1.86	1.93	0.69	0.20	0.08	0.67	0.34
	17:00	1.83	1.88	0.68	0.19	0.08	0.68	0.35
	18:00	1.90	1.93	0.69	0.19	0.09	0.69	0.41
	19:00	1.97	1.92	0.69	0.21	0.08	0.68	0.42
	20:00	1.98	1.93	0.70	0.20	0.09	0.67	0.41
	21:00	1.99	1.92	0.69	0.21	0.08	0.67	0.41
	22:00	2.08	1.88	0.70	0.21	0.08	0.67	0.40
23:00	2.01	1.92	0.69	0.21	0.08	0.67	0.39	

単位:  $\mu\text{Gy/h} = \mu\text{Sv/h}$  (マイクログレイ/時間 = マイクロシーベルト/時間)

月.日	測定時刻	県北	県中	県南	会津	南会津	相双	いわき
		福島市	郡山市	白河市	会津若松市	南会津町	南相馬市	いわき市平
平常値		0.04	0.04-0.06	0.04-0.05	0.04-0.05	0.02-0.04	0.05	0.05-0.08
福島第一原発からの 方向及び距離		北西約63km	西約58km	西南西約81km	西約98km	西南西約115km	北約24km	南南西約43km
4月11日 (月)	0:00	2.10	1.93	0.70	0.20	0.08	0.67	0.41
	1:00	2.01	1.91	0.71	0.22	0.09	0.66	0.36
	2:00	2.07	1.87	0.71	0.22	0.09	0.65	0.36
	3:00	2.04	1.98	0.70	0.20	0.09	0.65	0.41
	4:00	2.07	1.98	0.70	0.22	0.09	0.65	0.41
	5:00	2.03	1.94	0.69	0.21	0.08	0.65	0.42
	6:00	2.06	1.95	0.69	0.21	0.08	0.65	0.41
	7:00	1.95	1.91	0.69	0.20	0.08	0.66	0.33
	8:00	1.94	1.86	0.70	0.21	0.08	0.67	0.34
	9:00	1.95	1.81	0.68	0.14	0.09	0.68	0.37
	10:00	1.93	1.82	0.68	0.17	0.08	0.68	0.35
	11:00	1.99	1.76	0.69	0.15	0.09	0.67	0.36
	12:00	1.97	1.79	0.70	0.16	0.09	0.67	0.36
	13:00	1.94	1.83	0.67	0.15	0.09	0.67	0.31
	14:00	1.89	1.76	0.65	0.16	0.09	0.67	0.30
	15:00	1.83	1.83	0.63	0.16	0.09	0.67	0.33
	16:00	1.91	1.78	0.63	0.16	0.08	0.67	0.34
	17:00	1.89	1.79	0.65	0.15	0.08	0.67	0.32
	18:00	1.99	1.78	0.67	0.15	0.08	0.67	0.27
	19:00	1.96	1.88	0.67	0.16	0.08	0.65	0.32
	20:00	2.01	1.90	0.69	0.15	0.08	0.64	0.38
	21:00	1.95	1.89	0.67	0.19	0.08	0.64	0.34
	22:00	1.94	1.91	0.66	0.19	0.08	0.64	0.33
23:00	1.98	1.90	0.67	0.17	0.08	0.63	0.34	
4月12日 (火)	0:00	1.90	1.90	0.67	0.19	0.08	0.63	0.34
	1:00	1.97	1.89	0.67	0.19	0.08	0.63	0.32
	2:00	1.94	1.86	0.69	0.19	0.08	0.63	0.34
	3:00	2.00	1.90	0.69	0.20	0.08	0.63	0.34
	4:00	1.91	1.87	0.69	0.21	0.08	0.63	0.33
	5:00	2.00	1.87	0.66	0.19	0.08	0.63	0.34
	6:00	1.96	1.88	0.69	0.17	0.08	0.62	0.39
	7:00	1.96	1.88	0.68	0.20	0.09	0.63	0.39
	8:00	1.95	1.79	0.68	0.17	0.07	0.63	0.40
	9:00	1.96	1.86	0.68	0.19	0.08	0.64	0.35
	10:00	1.94	1.93	0.66	0.21	0.08	0.64	0.35
	11:00	1.95	1.85	0.67	0.18	0.09	0.65	0.34
	12:00	1.95	1.86	0.67	0.20	0.08	0.66	0.35
	13:00	1.94	1.88	0.67	0.19	0.08	0.67	0.35
	14:00	1.96	1.79	0.66	0.20	0.08	0.66	0.37
	15:00	1.94	1.83	0.66	0.20	0.08	0.63	0.34
	16:00	1.91	1.82	0.67	0.19	0.08	0.64	0.34
17:00	1.95	1.85	0.68	0.19	0.08	0.64	0.36	
18:00	1.98	1.89	0.66	0.20	0.08	0.64	0.37	
19:00	2.02	1.91	0.67	0.19	0.08	0.64	0.36	
20:00	2.03	1.92	0.69	0.19	0.08	0.63	0.37	
21:00	1.91	1.89	0.69	0.19	0.08	0.63	0.37	
22:00	1.89	1.91	0.69	0.20	0.08	0.62	0.37	
23:00	1.92	1.92	0.67	0.21	0.08	0.62	0.38	

県内7方部 環境放射能測定結果(暫定値)

平成23年4月1日 ~ 4月30日

単位:  $\mu\text{Gy/h} \equiv \mu\text{Sv/h}$  (マイクログレイ/時間  $\equiv$  マイクロシーベルト/時間)

月日	測定時刻	県北	県中	県南	会津	南会津	相双	いわき
		福島市	郡山市②	白河市	会津若松市	南会津町	南相馬市	いわき市平
平常値		0.04	0.04-0.06	0.04-0.05	0.04-0.05	0.02-0.04	0.05	0.05-0.06
福島第一原発からの方向及び距離		北西約63km	西約58km	西南西約81km	西約98km	西南西約115km	北約24km	南南西約43km
4月13日 (水)	0:00	1.91	1.89	0.68	0.19	0.09	0.62	0.38
	1:00	1.93	1.80	0.68	0.20	0.08	0.61	0.42
	2:00	1.92	1.93	0.69	0.19	0.08	0.61	0.40
	3:00	1.93	1.88	0.68	0.20	0.08	0.61	0.47
	4:00	1.93	1.91	0.68	0.19	0.08	0.62	0.37
	5:00	1.94	1.84	0.66	0.19	0.08	0.62	0.38
	6:00	1.94	1.92	0.68	0.21	0.08	0.62	0.38
	7:00	1.95	1.84	0.69	0.20	0.08	0.63	0.36
	8:00	1.93	1.88	0.67	0.18	0.08	0.63	0.36
	9:00	1.95	1.80	0.69	0.20	0.08	0.64	0.36
	10:00	1.82	1.78	0.69	0.19	0.09	0.64	0.36
	11:00	1.81	1.86	0.69	0.19	0.08	0.66	0.36
	12:00	1.88	1.84	0.73	0.19	0.08	0.69	0.37
	13:00	1.79	1.80	0.71	0.20	0.08	0.69	0.36
	14:00	1.86	1.81	0.66	0.21	0.08	0.62	0.37
	15:00	1.79	1.81	0.71	0.19	0.08	0.65	0.37
	16:00	1.83	1.82	0.77	0.20	0.08	0.63	0.37
	17:00	1.79	1.84	0.76	0.19	0.08	0.63	0.37
	18:00	1.88	1.91	0.70	0.19	0.08	0.63	0.35
	19:00	1.94	1.88	0.72	0.18	0.08	0.63	0.38
	20:00	1.89	1.87	0.73	0.20	0.09	0.63	0.34
	21:00	1.97	1.87	0.73	0.16	0.08	0.63	0.34
	22:00	1.98	1.89	0.74	0.16	0.08	0.63	0.37
23:00	2.00	1.86	0.74	0.15	0.08	0.62	0.38	
4月14日 (木)	0:00	2.02	1.89	0.73	0.15	0.08	0.63	0.38
	1:00	2.00	1.90	0.74	0.15	0.08	0.62	0.39
	2:00	2.01	1.91	0.74	0.15	0.08	0.62	0.38
	3:00	1.99	1.87	0.74	0.17	0.08	0.61	0.38
	4:00	2.01	1.86	0.72	0.16	0.08	0.61	0.35
	5:00	2.00	1.86	0.75	0.16	0.08	0.61	0.35
	6:00	2.05	1.83	0.73	0.15	0.08	0.61	0.36
	7:00	2.01	1.90	0.73	0.17	0.09	0.61	0.35
	8:00	2.00	1.88	0.74	0.15	0.09	0.62	0.35
	9:00	1.89	1.81	0.74	0.19	0.08	0.63	0.34
	10:00	1.79	1.81	0.73	0.20	0.08	0.64	0.35
	11:00	1.83	1.81	0.76	0.20	0.08	0.64	0.36
	12:00	1.82	1.82	0.76	0.19	0.09	0.68	0.35
	13:00	1.79	1.81	0.74	0.19	0.08	0.68	0.36
	14:00	1.79	1.84	0.70	0.18	0.08	0.68	0.35
	15:00	1.73	1.86	0.70	0.19	0.08	0.64	0.33
	16:00	1.80	1.74	0.73	0.20	0.09	0.63	0.33
	17:00	1.82	1.80	0.74	0.19	0.08	0.63	0.32
	18:00	1.86	1.79	0.72	0.20	0.08	0.63	0.34
	19:00	1.90	1.79	0.73	0.20	0.08	0.63	0.36
	20:00	1.93	1.85	0.72	0.19	0.08	0.63	0.38
	21:00	1.97	1.80	0.73	0.20	0.09	0.62	0.36
	22:00	1.97	1.84	0.73	0.20	0.08	0.62	0.37
23:00	1.95	1.82	0.74	0.20	0.08	0.62	0.37	

単位:  $\mu\text{Gy/h} \equiv \mu\text{Sv/h}$  (マイクログレイ/時間  $\equiv$  マイクロシーベルト/時間)

月日	測定時刻	県北	県中	県南	会津	南会津	相双	いわき
		福島市	郡山市②	白河市	会津若松市	南会津町	南相馬市	いわき市平
平常値		0.04	0.04-0.06	0.04-0.05	0.04-0.05	0.02-0.04	0.05	0.05-0.06
福島第一原発からの方向及び距離		北西約63km	西約58km	西南西約41km	西約98km	西南西約115km	北約24km	南南西約49km
4月15日 (金)	0:00	1.98	1.83	0.75	0.20	0.08	0.62	0.38
	1:00	1.98	1.83	0.73	0.20	0.08	0.61	0.38
	2:00	1.97	1.83	0.75	0.20	0.09	0.61	0.37
	3:00	1.97	1.83	0.75	0.20	0.08	0.61	0.36
	4:00	1.96	1.86	0.75	0.19	0.08	0.61	0.38
	5:00	1.97	1.85	0.75	0.20	0.08	0.61	0.37
	6:00	1.98	1.82	0.76	0.19	0.08	0.61	0.37
	7:00	1.96	1.79	0.75	0.20	0.08	0.61	0.38
	8:00	1.97	1.80	0.75	0.19	0.08	0.62	0.38
	9:00	1.92	1.75	0.73	0.19	0.08	0.62	0.35
	10:00	1.87	1.67	0.74	0.17	0.08	0.59	0.35
	11:00	1.85	1.75	0.74	0.21	0.08	0.61	0.34
	12:00	1.84	1.72	0.73	0.20	0.07	0.65	0.33
	13:00	1.86	1.78	0.71	0.20	0.08	0.64	0.34
	14:00	1.79	1.76	0.72	0.20	0.08	0.64	0.33
	15:00	1.82	1.75	0.73	0.19	0.08	0.62	0.34
	16:00	1.81	1.67	0.73	0.19	0.09	0.60	0.33
	17:00	1.84	1.75	0.74	0.17	0.08	0.60	0.33
	18:00	1.88	1.79	0.71	0.16	0.08	0.60	0.32
	19:00	1.87	1.82	0.71	0.20	0.08	0.60	0.35
	20:00	1.89	1.82	0.72	0.20	0.08	0.60	0.37
	21:00	1.79	1.84	0.72	0.19	0.08	0.60	0.37
	22:00	1.83	1.82	0.70	0.19	0.08	0.59	0.39
23:00	1.96	1.83	0.68	0.20	0.08	0.59	0.36	
4月16日 (土)	0:00	1.89	1.84	0.68	0.19	0.08	0.59	0.36
	1:00	1.89	1.83	0.67	0.19	0.08	0.59	0.37
	2:00	1.92	1.82	0.67	0.21	0.09	0.59	0.37
	3:00	1.93	1.84	0.68	0.18	0.09	0.59	0.37
	4:00	1.92	1.80	0.68	0.19	0.09	0.59	0.39
	5:00	1.90	1.80	0.67	0.19	0.09	0.58	0.37
	6:00	1.94	1.82	0.68	0.20	0.09	0.58	0.36
	7:00	1.94	1.79	0.67	0.19	0.08	0.58	0.37
	8:00	1.91	1.86	0.67	0.18	0.08	0.59	0.36
	9:00	1.94	1.82	0.68	0.20	0.08	0.59	0.35
	10:00	1.94	1.78	0.68	0.18	0.08	0.60	0.34
	11:00	1.86	1.81	0.69	0.19	0.08	0.62	0.34
	12:00	1.80	1.84	0.71	0.19	0.08	0.64	0.34
	13:00	1.87	1.83	0.68	0.18	0.08	0.59	0.23
	14:00	1.87	1.82	0.69	0.18	0.08	0.63	0.35
	15:00	1.85	1.83	0.68	0.18	0.09	0.57	0.35
	16:00	1.80	1.82	0.67	0.17	0.08	0.57	0.34
	17:00	1.85	1.77	0.64	0.16	0.08	0.58	0.34
	18:00	1.86	1.82	0.66	0.18	0.08	0.58	0.36
	19:00	1.87	1.83	0.66	0.18	0.09	0.58	0.33
	20:00	1.89	1.78	0.65	0.17	0.08	0.58	0.35
	21:00	1.89	1.82	0.68	0.20	0.08	0.57	0.36
	22:00	1.84	1.81	0.64	0.19	0.08	0.57	0.36
23:00	1.92	1.86	0.65	0.20	0.08	0.56	0.37	

単位:  $\mu\text{Gy/h} \equiv \mu\text{Sv/h}$  (マイクログレイ/時間 $\equiv$ マイクロシーベルト/時間)

月 日	測定時刻	県北	県中	県南	会津	南会津	相双	いわき
		福島市	郡山市②	白河市	会津若松市	南会津町	南相馬市	いわき市平
平常値		0.04	0.04-0.06	0.04-0.05	0.04-0.05	0.02-0.04	0.05	0.05-0.06
福島第一原発からの 方向及び距離		北西約63km	西約58km	西南西約81km	西約98km	西南西約115km	北約24km	南南西約43km
4月17日 (日)	0:00	1.86	1.88	0.65	0.18	0.08	0.56	0.36
	1:00	1.91	1.82	0.67	0.20	0.08	0.56	0.36
	2:00	1.84	1.78	0.66	0.19	0.08	0.56	0.36
	3:00	1.93	1.79	0.67	0.20	0.08	0.56	0.36
	4:00	1.84	1.85	0.66	0.19	0.09	0.55	0.37
	5:00	1.94	1.74	0.66	0.20	0.09	0.55	0.36
	6:00	1.84	1.78	0.67	0.19	0.08	0.55	0.34
	7:00	1.93	1.81	0.66	0.19	0.08	0.55	0.36
	8:00	1.90	1.79	0.66	0.19	0.08	0.56	0.35
	9:00	1.88	1.83	0.68	0.20	0.09	0.56	0.35
	10:00	1.84	1.78	0.69	0.20	0.08	0.57	0.32
	11:00	1.75	1.80	0.65	0.19	0.08	0.60	0.32
	12:00	1.56	1.76	0.68	0.18	0.08	0.61	0.33
	13:00	1.46	1.84	0.68	0.18	0.08	0.60	0.34
	14:00	1.63	1.82	0.67	0.19	0.08	0.60	0.32
	15:00	1.60	1.77	0.70	0.19	0.08	0.56	0.31
	16:00	1.49	1.81	0.70	0.18	0.08	0.57	0.32
	17:00	1.67	1.80	0.69	0.18	0.08	0.58	0.32
	18:00	1.88	1.83	0.69	0.19	0.08	0.58	0.33
	19:00	1.76	1.80	0.73	0.19	0.09	0.57	0.37
	20:00	1.87	1.81	0.70	0.19	0.09	0.58	0.33
	21:00	1.87	1.85	0.69	0.20	0.08	0.57	0.31
	22:00	1.90	1.82	0.70	0.21	0.08	0.57	0.29
23:00	1.88	1.83	0.68	0.23	0.08	0.56	0.29	
4月18日 (月)	0:00	1.89	1.82	0.68	0.28	0.08	0.56	0.29
	1:00	1.89	1.78	0.69	0.17	0.08	0.56	0.29
	2:00	1.91	1.81	0.69	0.20	0.08	0.55	0.32
	3:00	1.90	1.82	0.68	0.18	0.09	0.55	0.33
	4:00	1.90	1.81	0.69	0.19	0.08	0.55	0.29
	5:00	1.90	1.84	0.70	0.19	0.08	0.55	0.29
	6:00	1.93	1.79	0.69	0.17	0.08	0.55	0.33
	7:00	1.89	1.82	0.68	0.19	0.08	0.56	0.29
	8:00	1.81	1.85	0.66	0.18	0.08	0.55	0.31
	9:00	1.69	1.77	0.68	0.20	0.08	0.57	0.32
	10:00	1.73	1.73	0.66	0.19	0.08	0.57	0.32
	11:00	1.69	1.71	0.65	0.20	0.08	0.57	0.31
	12:00	1.75	1.76	0.66	0.18	0.07	0.60	0.31
	13:00	1.73	1.75	0.67	0.18	0.08	0.60	0.32
	14:00	1.70	1.73	0.68	0.19	0.08	0.60	0.31
	15:00	1.67	1.67	0.67	0.19	0.08	0.57	0.30
	16:00	1.70	1.73	0.65	0.19	0.08	0.57	0.31
	17:00	1.69	1.79	0.67	0.18	0.08	0.57	0.33
	18:00	1.71	1.71	0.67	0.19	0.08	0.56	0.28
	19:00	1.76	1.79	0.65	0.19	0.08	0.56	0.30
	20:00	1.67	1.77	0.68	0.19	0.08	0.57	0.30
	21:00	1.76	1.80	0.67	0.20	0.08	0.55	0.30
	22:00	1.75	1.82	0.67	0.19	0.08	0.57	0.30
23:00	1.78	1.82	0.65	0.19	0.09	0.56	0.30	

県内7方面 環境放射能測定結果(暫定値)

平成23年4月1日～4月30日

単位:  $\mu\text{Gy/h} \approx \mu\text{Sv/h}$  (マイクログレイ/時間  $\approx$  マイクロシーベルト/時間)

月 日	測定時刻	県北	県中	県南	会津	南会津	相 双	いわき
		福島市	郡山市②	白河市	会津若松市	南会津町	南相馬市	いわき市平
平常値		0.04	0.04-0.06	0.04-0.05	0.04-0.05	0.02-0.04	0.05	0.05-0.06
福島第一原発からの 方向及び距離		北西約63km	西約58km	西南西約91km	西約98km	西南西約115km	北約24km	南南西約49km
4月19日 (火)	0:00	1.82	1.81	0.71	0.20	0.08	0.56	0.31
	1:00	1.82	1.88	0.66	0.20	0.09	0.56	0.31
	2:00	1.80	1.80	0.67	0.20	0.08	0.56	0.31
	3:00	1.78	1.84	0.64	0.19	0.08	0.56	0.30
	4:00	1.82	1.82	0.65	0.21	0.08	0.56	0.31
	5:00	1.75	1.73	0.65	0.20	0.09	0.56	0.31
	6:00	1.77	1.89	0.65	0.19	0.09	0.55	0.31
	7:00	1.79	1.70	0.64	0.19	0.09	0.54	0.31
	8:00	1.77	1.76	0.64	0.19	0.09	0.56	0.30
	9:00	1.52	1.69	0.65	0.19	0.08	0.56	0.31
	10:00	1.62	1.69	0.63	0.20	0.08	0.55	0.34
	11:00	1.69	1.65	0.65	0.19	0.08	0.55	0.33
	12:00	1.68	1.70	0.64	0.15	0.09	0.55	0.32
	13:00	1.69	1.62	0.64	0.18	0.09	0.55	0.34
	14:00	1.72	1.69	0.63	0.19	0.08	0.54	0.33
	15:00	1.55	1.69	0.62	0.18	0.08	0.54	0.33
	16:00	1.67	1.68	0.61	0.19	0.09	0.53	0.33
	17:00	1.69	1.61	0.63	0.19	0.08	0.53	0.33
	18:00	1.55	1.67	0.63	0.19	0.09	0.52	0.27
	19:00	1.62	1.76	0.64	0.19	0.08	0.52	0.27
	20:00	1.66	1.77	0.64	0.19	0.08	0.51	0.29
	21:00	1.69	1.78	0.63	0.19	0.08	0.51	0.29
	22:00	1.68	1.84	0.66	0.18	0.08	0.52	0.29
23:00	1.68	1.83	0.65	0.19	0.09	0.52	0.30	
4月20日 (水)	0:00	1.72	1.85	0.67	0.19	0.08	0.52	0.30
	1:00	1.77	1.76	0.67	0.19	0.09	0.52	0.32
	2:00	1.69	1.77	0.69	0.19	0.09	0.52	0.29
	3:00	1.70	1.75	0.65	0.19	0.09	0.52	0.29
	4:00	1.67	1.78	0.67	0.20	0.08	0.52	0.28
	5:00	1.70	1.76	0.67	0.20	0.09	0.52	0.29
	6:00	1.72	1.79	0.66	0.20	0.09	0.53	0.31
	7:00	1.73	1.74	0.64	0.19	0.09	0.53	0.30
	8:00	1.67	1.72	0.67	0.18	0.08	0.53	0.29
	9:00	1.57	1.71	0.64	0.18	0.07	0.54	0.31
	10:00	1.67	1.61	0.66	0.17	0.08	0.54	0.28
	11:00	1.63	1.72	0.66	0.17	0.08	0.54	0.28
	12:00	1.73	1.75	0.67	0.18	0.08	0.54	0.28
	13:00	1.71	1.72	0.65	0.18	0.08	0.54	0.28
	14:00	1.65	1.63	0.67	0.18	0.08	0.54	0.28
	15:00	1.61	1.58	0.66	0.18	0.08	0.54	0.29
	16:00	1.73	1.61	0.66	0.18	0.08	0.54	0.28
	17:00	1.61	1.69	0.66	0.19	0.08	0.53	0.30
	18:00	1.69	1.75	0.65	0.19	0.08	0.53	0.28
	19:00	1.74	1.80	0.68	0.17	0.08	0.53	0.29
	20:00	1.66	1.74	0.65	0.19	0.09	0.53	0.30
	21:00	1.69	1.76	0.67	0.18	0.08	0.53	0.30
	22:00	1.73	1.75	0.67	0.19	0.08	0.53	0.30
23:00	1.71	1.79	0.69	0.17	0.09	0.53	0.30	

県内7方部 環境放射能測定結果(暫定値)

平成23年4月1日 ~ 4月30日

単位:  $\mu\text{Gy/h} \equiv \mu\text{Sv/h}$  (マイクログレイ/時間  $\equiv$  マイクロシーベルト/時間)

月日	測定時刻	県北	県中	県南	会津	南会津	相双	いわき
		福島市	郡山市②	白河市	会津若松市	南会津町	南相馬市	いわき市平
平常値		0.04	0.04-0.06	0.04-0.05	0.04-0.05	0.02-0.04	0.05	0.05-0.06
福島第一原発からの 方向及び距離		北西約63km	西約58km	西南西約81km	西約98km	西南西約115km	北約24km	南南西約43km
4月21日 (木)	0:00	1.76	1.75	0.66	0.18	0.08	0.52	0.30
	1:00	1.77	1.76	0.66	0.17	0.08	0.52	0.30
	2:00	1.70	1.74	0.67	0.18	0.08	0.52	0.31
	3:00	1.72	1.77	0.67	0.18	0.08	0.52	0.31
	4:00	1.69	1.79	0.67	0.18	0.09	0.52	0.32
	5:00	1.73	1.74	0.65	0.18	0.08	0.52	0.31
	6:00	1.77	1.78	0.67	0.18	0.08	0.52	0.31
	7:00	1.81	1.79	0.66	0.17	0.08	0.52	0.31
	8:00	1.75	1.78	0.65	0.18	0.08	0.53	0.30
	9:00	1.72	1.67	0.65	0.19	0.08	0.53	0.28
	10:00	1.71	1.69	0.63	0.17	0.08	0.53	0.28
	11:00	1.69	1.60	0.65	0.18	0.08	0.55	0.28
	12:00	1.67	1.69	0.65	0.18	0.08	0.57	0.28
	13:00	1.67	1.68	0.63	0.18	0.08	0.57	0.29
	14:00	1.63	1.68	0.64	0.17	0.08	0.57	0.28
	15:00	1.64	1.69	0.63	0.19	0.08	0.54	0.28
	16:00	1.60	1.60	0.66	0.19	0.09	0.54	0.28
	17:00	1.62	1.64	0.66	0.19	0.08	0.54	0.29
	18:00	1.66	1.72	0.64	0.18	0.08	0.54	0.28
	19:00	1.70	1.73	0.64	0.18	0.08	0.54	0.30
	20:00	1.67	1.71	0.66	0.19	0.08	0.54	0.30
	21:00	1.70	1.69	0.66	0.18	0.08	0.54	0.30
	22:00	1.72	1.78	0.67	0.19	0.08	0.54	0.30
23:00	1.73	1.79	0.69	0.20	0.08	0.55	0.30	
4月22日 (金)	0:00	1.71	1.75	0.66	0.19	0.08	0.54	0.30
	1:00	1.70	1.73	0.69	0.19	0.08	0.54	0.30
	2:00	1.73	1.70	0.65	0.19	0.08	0.53	0.29
	3:00	1.71	1.72	0.65	0.19	0.08	0.53	0.30
	4:00	1.72	1.68	0.65	0.19	0.08	0.53	0.29
	5:00	1.70	1.71	0.66	0.20	0.08	0.53	0.30
	6:00	1.72	1.61	0.66	0.19	0.08	0.53	0.30
	7:00	1.70	1.75	0.66	0.20	0.08	0.53	0.30
	8:00	1.68	1.77	0.67	0.19	0.08	0.53	0.29
	9:00	1.71	1.58	0.64	0.18	0.08	0.52	0.28
	10:00	1.72	1.65	0.65	0.17	0.08	0.53	0.28
	11:00	1.72	1.60	0.64	0.19	0.08	0.52	0.27
	12:00	1.67	1.67	0.64	0.18	0.08	0.53	0.27
	13:00	1.73	1.64	0.64	0.18	0.08	0.53	0.27
	14:00	1.70	1.65	0.66	0.17	0.08	0.53	0.27
	15:00	1.68	1.62	0.65	0.18	0.08	0.53	0.27
	16:00	1.69	1.56	0.64	0.17	0.08	0.53	0.27
	17:00	1.71	1.68	0.64	0.17	0.08	0.53	0.27
	18:00	1.65	1.76	0.66	0.18	0.08	0.53	0.29
	19:00	1.66	1.74	0.64	0.19	0.08	0.52	0.27
	20:00	1.69	1.75	0.68	0.19	0.08	0.53	0.29
	21:00	1.71	1.64	0.67	0.18	0.08	0.52	0.29
	22:00	1.72	1.72	0.66	0.19	0.08	0.53	0.29
23:00	1.66	1.78	0.66	0.19	0.08	0.52	0.29	

単位:  $\mu\text{Gy/h} \approx \mu\text{Sv/h}$  (マイクログレイ/時間  $\approx$  マイクロシーベルト/時間)

月日	測定時刻	県北 福島市	県中 郡山市②	県南 白河市	会津 会津若松市	南会津 南会津町	相双 南相馬市	いわき いわき市平
平常値		0.04	0.04-0.06	0.04-0.05	0.04-0.05	0.02-0.04	0.05	0.05-0.06
福島第一原発からの 方向及び距離		北西約63km	西約58km	西南西約81km	西約98km	西南西約115km	北約24km	南南西約43km
4月23日 (土)	0:00	1.71	1.73	0.67	0.19	0.08	0.52	0.30
	1:00	1.74	1.73	0.67	0.20	0.08	0.52	0.30
	2:00	1.73	1.70	0.66	0.19	0.08	0.52	0.30
	3:00	1.72	1.76	0.65	0.19	0.08	0.52	0.27
	4:00	1.74	1.76	0.64	0.18	0.08	0.52	0.27
	5:00	1.66	1.68	0.61	0.18	0.08	0.52	0.28
	6:00	1.61	1.76	0.62	0.18	0.08	0.52	0.28
	7:00	1.68	1.65	0.62	0.20	0.08	0.52	0.28
	8:00	1.68	1.74	0.66	0.18	0.08	0.52	0.28
	9:00	1.62	1.56	0.65	0.18	0.09	0.53	0.29
	10:00	1.56	1.55	0.63	0.19	0.08	0.53	0.28
	11:00	1.59	1.54	0.62	0.19	0.08	0.53	0.28
	12:00	1.57	1.56	0.62	0.18	0.08	0.54	0.28
	13:00	1.57	1.61	0.64	0.19	0.08	0.54	0.27
	14:00	1.56	1.58	0.61	0.18	0.08	0.54	0.27
	15:00	1.61	1.58	0.68	0.18	0.08	0.54	0.28
	16:00	1.67	1.55	0.63	0.18	0.08	0.53	0.29
	17:00	1.57	1.59	0.64	0.20	0.09	0.53	0.27
	18:00	1.61	1.68	0.63	0.19	0.08	0.53	0.30
	19:00	1.64	1.61	0.60	0.18	0.08	0.53	0.30
	20:00	1.67	1.57	0.64	0.18	0.09	0.53	0.29
	21:00	1.70	1.60	0.60	0.17	0.09	0.53	0.28
	22:00	1.73	1.53	0.61	0.18	0.09	0.53	0.26
	23:00	1.70	1.62	0.61	0.18	0.10	0.54	0.29
4月24日 (日)	0:00	1.67	1.57	0.62	0.19	0.08	0.53	0.27
	1:00	1.67	1.62	0.59	0.19	0.08	0.52	0.28
	2:00	1.63	1.57	0.64	0.19	0.07	0.52	0.29
	3:00	1.65	1.58	0.64	0.18	0.08	0.52	0.27
	4:00	1.65	1.56	0.63	0.19	0.08	0.52	0.28
	5:00	1.63	1.61	0.63	0.18	0.08	0.52	0.28
	6:00	1.66	1.59	0.63	0.18	0.08	0.52	0.27
	7:00	1.69	1.61	0.63	0.19	0.08	0.52	0.28
	8:00	1.69	1.57	0.64	0.19	0.08	0.52	0.29
	9:00	1.60	1.57	0.67	0.19	0.08	0.53	0.28
	10:00	1.56	1.58	0.66	0.18	0.08	0.53	0.29
	11:00	1.56	1.60	0.67	0.19	0.08	0.53	0.28
	12:00	1.56	1.58	0.64	0.18	0.07	0.56	0.28
	13:00	1.59	1.54	0.65	0.18	0.09	0.56	0.28
	14:00	1.57	1.55	0.67	0.18	0.08	0.56	0.29
	15:00	1.55	1.61	0.65	0.17	0.08	0.53	0.28
	16:00	1.55	1.57	0.66	0.18	0.08	0.52	0.28
	17:00	1.54	1.54	0.62	0.18	0.08	0.54	0.29
	18:00	1.65	1.65	0.65	0.18	0.08	0.54	0.30
	19:00	1.69	1.68	0.64	0.19	0.08	0.53	0.28
	20:00	1.65	1.67	0.63	0.19	0.08	0.52	0.30
	21:00	1.63	1.67	0.65	0.19	0.08	0.53	0.29
	22:00	1.66	1.74	0.65	0.18	0.08	0.53	0.28
	23:00	1.68	1.60	0.66	0.18	0.08	0.53	0.28



県内7方部 環境放射能測定結果(暫定値)

平成23年4月1日 ~ 4月30日

単位:  $\mu\text{Gy/h} \equiv \mu\text{Sv/h}$  (マイクログレイ/時間  $\equiv$  マイクロシーベルト/時間)

月 日	測定時刻	県北	県中	県南	会津	南会津	相双	いわき
		福島市	郡山市②	白河市	会津若松市	南会津町	南相馬市	いわき市平
平常値		0.04	0.04-0.06	0.04-0.05	0.04-0.05	0.02-0.04	0.05	0.05-0.06
福島第一原発からの 方向及び距離		北西約63km	西約58km	西南西約81km	西約98km	西南西約116km	北約24km	南南西約43km
4月25日 (月)	0:00	1.65	1.70	0.64	0.17	0.08	0.52	0.28
	1:00	1.68	1.68	0.65	0.18	0.08	0.52	0.29
	2:00	1.67	1.65	0.67	0.18	0.08	0.51	0.28
	3:00	1.63	1.65	0.65	0.19	0.08	0.51	0.29
	4:00	1.63	1.65	0.65	0.19	0.08	0.51	0.28
	5:00	1.65	1.63	0.65	0.18	0.08	0.51	0.27
	6:00	1.62	1.68	0.67	0.19	0.08	0.51	0.28
	7:00	1.60	1.66	0.67	0.18	0.08	0.51	0.29
	8:00	1.56	1.66	0.65	0.18	0.07	0.52	0.27
	9:00	1.59	1.56	0.60	0.17	0.07	0.53	0.26
	10:00	1.58	1.53	0.62	0.18	0.08	0.52	0.27
	11:00	1.59	1.52	0.61	0.19	0.08	0.54	0.27
	12:00	1.53	1.52	0.62	0.19	0.08	0.54	0.26
	13:00	1.60	1.56	0.63	0.18	0.08	0.53	0.27
	14:00	1.65	1.51	0.64	0.17	0.08	0.53	0.27
	15:00	1.53	1.53	0.62	0.18	0.08	0.52	0.27
	16:00	1.54	1.56	0.63	0.16	0.08	0.53	0.27
	17:00	1.65	1.58	0.62	0.17	0.08	0.53	0.27
	18:00	1.60	1.59	0.63	0.18	0.08	0.53	0.28
	19:00	1.59	1.69	0.63	0.19	0.08	0.52	0.29
	20:00	1.63	1.67	0.65	0.19	0.08	0.52	0.28
	21:00	1.63	1.64	0.65	0.19	0.08	0.52	0.29
	22:00	1.64	1.65	0.64	0.19	0.08	0.52	0.29
23:00	1.66	1.59	0.66	0.19	0.08	0.52	0.29	
4月26日 (火)	0:00	1.64	1.69	0.67	0.19	0.09	0.51	0.30
	1:00	1.64	1.65	0.66	0.19	0.08	0.51	0.30
	2:00	1.62	1.59	0.66	0.19	0.08	0.50	0.30
	3:00	1.62	1.61	0.66	0.19	0.08	0.50	0.29
	4:00	1.63	1.64	0.64	0.19	0.08	0.50	0.29
	5:00	1.63	1.65	0.65	0.19	0.09	0.50	0.29
	6:00	1.62	1.68	0.66	0.19	0.08	0.51	0.30
	7:00	1.63	1.70	0.65	0.18	0.08	0.51	0.30
	8:00	1.66	1.59	0.64	0.18	0.08	0.51	0.29
	9:00	1.63	1.54	0.63	0.17	0.08	0.53	0.27
	10:00	1.66	1.52	0.62	0.16	0.08	0.53	0.25
	11:00	1.63	1.53	0.61	0.16	0.08	0.54	0.26
	12:00	1.65	1.53	0.62	0.17	0.08	0.55	0.26
	13:00	1.63	1.53	0.61	0.15	0.08	0.55	0.25
	14:00	1.64	1.55	0.62	0.17	0.07	0.55	0.27
	15:00	1.63	1.55	0.62	0.16	0.08	0.53	0.26
	16:00	1.59	1.56	0.61	0.17	0.08	0.52	0.27
	17:00	1.58	1.55	0.63	0.17	0.08	0.53	0.27
	18:00	1.54	1.58	0.62	0.19	0.09	0.52	0.28
	19:00	1.56	1.56	0.62	0.18	0.08	0.52	0.26
	20:00	1.56	1.56	0.62	0.18	0.08	0.53	0.28
	21:00	1.59	1.64	0.61	0.18	0.09	0.52	0.28
	22:00	1.61	1.66	0.63	0.18	0.08	0.53	0.28
23:00	1.59	1.59	0.62	0.18	0.09	0.52	0.29	

単位:  $\mu\text{Gy/h} \equiv \mu\text{Sv/h}$  (マイクログレイ/時間  $\equiv$  マイクロシーベルト/時間)

月日	測定時刻	県北	県中	県南	会津	南会津	相双	いわき
		福島市	郡山市②	白河市	会津若松市	南会津町	南相馬市	いわき市平
	平常値	0.04	0.04-0.06	0.04-0.05	0.04-0.05	0.02-0.04	0.05	0.05-0.06
	福島第一原発からの 方向及び距離	北西約63km	西約58km	西南西約81km	西約98km	西南西約115km	北約24km	南南西約43km
4月27日 (水)	0:00	1.61	1.60	0.62	0.18	0.08	0.52	0.29
	1:00	1.59	1.56	0.63	0.18	0.08	0.52	0.29
	2:00	1.58	1.54	0.63	0.18	0.08	0.52	0.29
	3:00	1.61	1.57	0.62	0.18	0.08	0.52	0.29
	4:00	1.60	1.63	0.63	0.17	0.08	0.52	0.24
	5:00	1.59	1.64	0.64	0.17	0.08	0.52	0.29
	6:00	1.60	1.57	0.63	0.17	0.08	0.51	0.29
	7:00	1.61	1.52	0.62	0.17	0.08	0.51	0.29
	8:00	1.62	1.64	0.62	0.17	0.07	0.52	0.29
	9:00	1.63	1.58	0.60	0.17	0.08	0.52	0.26
	10:00	1.54	1.56	0.60	0.17	0.08	0.52	0.25
	11:00	1.54	1.54	0.58	0.17	0.08	0.55	0.26
	12:00	1.58	1.55	0.58	0.18	0.08	0.56	0.26
	13:00	1.59	1.55	0.61	0.16	0.07	0.56	0.27
	14:00	1.56	1.57	0.61	0.16	0.08	0.56	0.25
	15:00	1.57	1.53	0.62	0.17	0.08	0.54	0.27
	16:00	1.56	1.53	0.61	0.17	0.07	0.53	0.27
	17:00	1.57	1.51	0.61	0.17	0.08	0.53	0.26
	18:00	1.58	1.57	0.62	0.18	0.08	0.51	0.27
	19:00	1.63	1.56	0.64	0.19	0.08	0.52	0.28
	20:00	1.63	1.63	0.64	0.18	0.08	0.53	0.28
	21:00	1.62	1.61	0.65	0.18	0.08	0.53	0.27
	22:00	1.64	1.60	0.64	0.19	0.08	0.52	0.28
23:00	1.67	1.60	0.64	0.19	0.08	0.52	0.29	
4月28日 (木)	0:00	1.66	1.55	0.62	0.18	0.08	0.53	0.27
	1:00	1.65	1.56	0.59	0.19	0.09	0.52	0.27
	2:00	1.63	1.53	0.61	0.18	0.09	0.52	0.26
	3:00	1.61	1.58	0.61	0.18	0.09	0.52	0.24
	4:00	1.57	1.46	0.61	0.18	0.09	0.52	0.28
	5:00	1.57	1.65	0.60	0.20	0.09	0.51	0.24
	6:00	1.60	1.46	0.60	0.19	0.08	0.52	0.27
	7:00	1.63	1.58	0.63	0.19	0.08	0.52	0.28
	8:00	1.66	1.50	0.64	0.17	0.08	0.52	0.27
	9:00	1.61	1.49	0.59	0.17	0.08	0.52	0.26
	10:00	1.61	1.42	0.59	0.18	0.08	0.52	0.25
	11:00	1.60	1.51	0.60	0.17	0.08	0.54	0.25
	12:00	1.58	1.48	0.59	0.17	0.08	0.55	0.26
	13:00	1.62	1.52	0.61	0.18	0.08	0.56	0.25
	14:00	1.58	1.49	0.60	0.18	0.08	0.55	0.26
	15:00	1.61	1.48	0.61	0.18	0.08	0.53	0.25
	16:00	1.62	1.50	0.60	0.18	0.08	0.52	0.27
	17:00	1.62	1.50	0.60	0.19	0.08	0.52	0.26
	18:00	1.60	1.56	0.61	0.18	0.08	0.52	0.25
	19:00	1.64	1.52	0.62	0.18	0.08	0.52	0.26
	20:00	1.64	1.55	0.63	0.18	0.08	0.52	0.26
	21:00	1.65	1.54	0.63	0.18	0.08	0.52	0.28
	22:00	1.66	1.60	0.64	0.18	0.08	0.52	0.27
23:00	1.69	1.49	0.61	0.18	0.08	0.51	0.28	

県内7方面 環境放射能測定結果(暫定値)

平成23年4月1日 ~ 4月30日

単位:  $\mu\text{Gy/h} = \mu\text{Sv/h}$  (マイクログレイ/時間 = マイクロシーベルト/時間)

月 日	測定時刻	県北	県中	県南	会津	南会津	相双	いわき
		福島市	郡山市②	白河市	会津若松市	南会津町	南相馬市	いわき市平
平常値		0.04	0.04-0.06	0.04-0.05	0.04-0.05	0.02-0.04	0.05	0.05-0.06
福島第一原発からの 方向及び距離		北西約63km	西約58km	西南西約81km	西約98km	西南西約115km	北約24km	南南西約43km
4月29日 (金)	0:00	1.68	1.58	0.64	0.17	0.08	0.51	0.28
	1:00	1.65	1.56	0.61	0.19	0.07	0.51	0.28
	2:00	1.65	1.56	0.63	0.18	0.08	0.51	0.26
	3:00	1.68	1.55	0.62	0.18	0.08	0.51	0.29
	4:00	1.67	1.54	0.61	0.17	0.08	0.51	0.27
	5:00	1.64	1.63	0.63	0.19	0.08	0.50	0.28
	6:00	1.66	1.52	0.64	0.18	0.08	0.51	0.27
	7:00	1.66	1.54	0.63	0.19	0.07	0.51	0.26
	8:00	1.67	1.55	0.62	0.18	0.08	0.51	0.28
	9:00	1.66	1.54	0.63	0.17	0.08	0.52	0.27
	10:00	1.60	1.58	0.62	0.17	0.08	0.51	0.27
	11:00	1.59	1.50	0.62	0.18	0.08	0.53	0.27
	12:00	1.58	1.53	0.64	0.18	0.08	0.54	0.27
	13:00	1.54	1.52	0.63	0.17	0.08	0.54	0.28
	14:00	1.62	1.48	0.65	0.18	0.07	0.55	0.28
	15:00	1.62	1.57	0.63	0.17	0.08	0.52	0.27
	16:00	1.62	1.56	0.63	0.18	0.08	0.51	0.29
	17:00	1.64	1.63	0.64	0.17	0.08	0.52	0.28
	18:00	1.63	1.52	0.63	0.17	0.08	0.52	0.27
	19:00	1.60	1.57	0.61	0.18	0.08	0.52	0.28
	20:00	1.61	1.59	0.64	0.18	0.07	0.52	0.28
	21:00	1.61	1.52	0.61	0.18	0.08	0.51	0.28
	22:00	1.59	1.58	0.63	0.17	0.08	0.51	0.27
23:00	1.57	1.55	0.63	0.18	0.08	0.51	0.27	
4月30日 (土)	0:00	1.59	1.55	0.63	0.18	0.08	0.50	0.26
	1:00	1.59	1.55	0.63	0.18	0.09	0.50	0.27
	2:00	1.59	1.53	0.65	0.18	0.09	0.50	0.28
	3:00	1.61	1.55	0.63	0.19	0.08	0.50	0.28
	4:00	1.57	1.57	0.63	0.18	0.08	0.50	0.27
	5:00	1.58	1.55	0.61	0.17	0.09	0.50	0.26
	6:00	1.58	1.57	0.63	0.19	0.08	0.50	0.29
	7:00	1.58	1.57	0.62	0.18	0.08	0.51	0.27
	8:00	1.61	1.59	0.63	0.18	0.07	0.52	0.27
	9:00	1.59	1.48	0.65	0.18	0.08	0.51	0.27
	10:00	1.53	1.49	0.64	0.18	0.07	0.52	0.26
	11:00	1.53	1.51	0.63	0.17	0.08	0.54	0.26
	12:00	1.52	1.59	0.64	0.18	0.08	0.52	0.27
	13:00	1.52	1.54	0.63	0.19	0.08	0.52	0.26
	14:00	1.55	1.47	0.63	0.18	0.08	0.51	0.26
	15:00	1.56	1.54	0.64	0.19	0.09	0.52	0.27
	16:00	1.56	1.58	0.64	0.20	0.09	0.51	0.27
	17:00	1.55	1.56	0.63	0.19	0.09	0.51	0.27
	18:00	1.65	1.59	0.64	0.17	0.08	0.51	0.27
	19:00	1.63	1.55	0.61	0.18	0.08	0.52	0.27
	20:00	1.60	1.61	0.65	0.18	0.08	0.52	0.26
	21:00	1.61	1.55	0.63	0.18	0.08	0.52	0.27
	22:00	1.63	1.57	0.63	0.18	0.08	0.52	0.26
23:00	1.65	1.59	0.64	0.18	0.07	0.51	0.27	

※ 測定場所

県北: 県北保健福祉事務所東側駐車場

県中: 郡山合同庁舎東側入口付近

県南: 白河合同庁舎駐車場

会津: 会津若松合同庁舎駐車場

南会津: 南会津合同庁舎駐車場

相双: 南相馬合同庁舎駐車場

いわき: いわき合同庁舎駐車場



モニタリング1 (7方部)

県内7方部 環境放射能測定結果(暫定値)

平成23年5月26日 8時現在

単位:  $\mu\text{Gy/h} \equiv \mu\text{Sv/h}$  (マイクログレイ/時間  $\equiv$  マイクロシーベルト/時間)

月日	測定時刻	県北	県中	県南	会津	南会津	相双	いわき
		福島市	郡山市②	白河市	会津若松市	南会津町	南相馬市	いわき市平
平常値		0.04	0.04-0.06	0.04-0.05	0.04-0.05	0.02-0.04	0.05	0.05-0.06
福島第一原発からの 方向及び距離		北西約63km	西約58km	西南西約81km	西約98km	西南西約115km	北約24km	南南西約43km
5月1日(日)	0:00	1.65	1.63	0.64	0.18	0.08	0.52	0.27
	1:00	1.64	1.60	0.63	0.18	0.08	0.51	0.27
	2:00	1.65	1.63	0.63	0.18	0.08	0.52	0.27
	3:00	1.64	1.57	0.63	0.18	0.08	0.51	0.28
	4:00	1.62	1.57	0.64	0.17	0.08	0.51	0.27
	5:00	1.65	1.58	0.62	0.18	0.09	0.51	0.27
	6:00	1.69	1.57	0.62	0.19	0.09	0.51	0.27
	7:00	1.65	1.58	0.63	0.18	0.09	0.50	0.27
	8:00	1.64	1.59	0.62	0.18	0.08	0.52	0.27
	9:00	1.61	1.51	0.61	0.18	0.08	0.52	0.26
	10:00	1.62	1.51	0.65	0.18	0.08	0.52	0.26
	11:00	1.64	1.52	0.63	0.17	0.08	0.52	0.24
	12:00	1.66	1.51	0.64	0.19	0.08	0.51	0.26
	13:00	1.61	1.49	0.61	0.18	0.07	0.52	0.26
	14:00	1.61	1.54	0.65	0.18	0.08	0.53	0.26
	15:00	1.62	1.55	0.61	0.17	0.07	0.53	0.26
	16:00	1.64	1.52	0.62	0.18	0.08	0.52	0.25
	17:00	1.64	1.56	0.62	0.18	0.07	0.51	0.25
	18:00	1.58	1.54	0.63	0.17	0.08	0.52	0.27
	19:00	1.60	1.51	0.62	0.18	0.08	0.51	0.26
	20:00	1.59	1.58	0.62	0.19	0.09	0.51	0.26
	21:00	1.60	1.58	0.63	0.17	0.08	0.51	0.25
	22:00	1.58	1.58	0.62	0.18	0.08	0.51	0.26
23:00	1.58	1.58	0.62	0.18	0.08	0.52	0.26	
5月2日(月)	0:00	1.65	1.59	0.63	0.18	0.08	0.51	0.25
	1:00	1.62	1.51	0.62	0.17	0.08	0.51	0.26
	2:00	1.58	1.53	0.62	0.18	0.08	0.52	0.27
	3:00	1.62	1.56	0.62	0.18	0.08	0.51	0.27
	4:00	1.62	1.62	0.62	0.18	0.08	0.52	0.27
	5:00	1.59	1.58	0.62	0.19	0.08	0.51	0.27
	6:00	1.61	1.53	0.63	0.19	0.08	0.51	0.27
	7:00	1.61	1.53	0.62	0.18	0.08	0.51	0.26
	8:00	1.62	1.58	0.63	0.18	0.08	0.51	0.26
	9:00	1.61	1.48	0.60	0.17	0.08	0.51	0.24
	10:00	1.61	1.55	0.62	0.17	0.08	0.51	0.24
	11:00	1.57	1.43	0.63	0.16	0.09	0.52	0.24
	12:00	1.57	1.46	0.62	0.16	0.07	0.54	0.24
	13:00	1.51	1.48	0.62	0.17	0.08	0.54	0.24
	14:00	1.49	1.50	0.60	0.17	0.08	0.53	0.24
	15:00	1.50	1.47	0.61	0.16	0.08	0.52	0.24
	16:00	1.50	1.41	0.60	0.16	0.08	0.52	0.24
	17:00	1.50	1.38	0.61	0.17	0.08	0.51	0.24
	18:00	1.59	1.45	0.63	0.18	0.08	0.51	0.25
	19:00	1.61	1.56	0.62	0.17	0.08	0.51	0.26
	20:00	1.61	1.54	0.64	0.18	0.08	0.51	0.26
	21:00	1.70	1.51	0.62	0.18	0.08	0.51	0.25
	22:00	1.67	1.51	0.64	0.18	0.08	0.51	0.26
23:00	1.67	1.49	0.63	0.18	0.08	0.51	0.25	

モニタリング1 (7方面)

県内7方面 環境放射能測定結果(暫定値)

平成23年5月26日 8時現在

単位:  $\mu\text{Gy/h} \equiv \mu\text{Sv/h}$  (マイクログレイ/時間  $\equiv$  マイクロシーベルト/時間)

月日	測定時刻	県北	県中	県南	会津	南会津	相双	いわき
		福島市	郡山市②	白河市	会津若松市	南会津町	南相馬市	いわき市平
平常値		0.04	0.04-0.06	0.04-0.05	0.04-0.05	0.02-0.04	0.05	0.05-0.06
福島第一原発からの 方向及び距離		北西約63km	西約58km	西南西約81km	西約98km	西南西約115km	北約24km	南南西約43km
5月3日(火)	0:00	1.65	1.53	0.64	0.19	0.08	0.51	0.26
	1:00	1.67	1.52	0.62	0.18	0.08	0.51	0.26
	2:00	1.67	1.54	0.63	0.17	0.08	0.51	0.26
	3:00	1.68	1.53	0.62	0.18	0.08	0.51	0.26
	4:00	1.67	1.47	0.61	0.18	0.08	0.51	0.26
	5:00	1.65	1.50	0.62	0.18	0.08	0.50	0.26
	6:00	1.67	1.52	0.61	0.18	0.08	0.51	0.26
	7:00	1.66	1.46	0.62	0.18	0.08	0.51	0.26
	8:00	1.66	1.55	0.61	0.17	0.08	0.51	0.26
	9:00	1.61	1.56	0.62	0.18	0.08	0.51	0.27
	10:00	1.61	1.59	0.61	0.18	0.08	0.51	0.26
	11:00	1.60	1.52	0.62	0.18	0.08	0.53	0.27
	12:00	1.58	1.52	0.62	0.18	0.08	0.52	0.27
	13:00	1.56	1.55	0.62	0.18	0.08	0.51	0.26
	14:00	1.60	1.54	0.62	0.17	0.08	0.52	0.26
	15:00	1.58	1.53	0.64	0.16	0.08	0.51	0.26
	16:00	1.58	1.49	0.59	0.16	0.08	0.50	0.25
	17:00	1.59	1.57	0.60	0.17	0.08	0.51	0.25
	18:00	1.55	1.46	0.63	0.17	0.09	0.51	0.25
	19:00	1.58	1.57	0.63	0.18	0.07	0.51	0.26
	20:00	1.55	1.57	0.63	0.18	0.08	0.51	0.26
	21:00	1.54	1.53	0.63	0.18	0.07	0.51	0.26
	22:00	1.57	1.52	0.62	0.16	0.08	0.51	0.26
23:00	1.60	1.53	0.64	0.17	0.07	0.51	0.24	
5月4日(水)	0:00	1.58	1.56	0.62	0.17	0.07	0.51	0.25
	1:00	1.57	1.56	0.62	0.18	0.08	0.51	0.26
	2:00	1.54	1.51	0.62	0.17	0.07	0.51	0.25
	3:00	1.55	1.54	0.62	0.17	0.08	0.50	0.25
	4:00	1.55	1.49	0.61	0.17	0.08	0.51	0.26
	5:00	1.56	1.55	0.63	0.18	0.08	0.50	0.24
	6:00	1.58	1.58	0.62	0.19	0.08	0.50	0.26
	7:00	1.60	1.57	0.63	0.17	0.07	0.50	0.26
	8:00	1.59	1.55	0.63	0.17	0.08	0.51	0.25
	9:00	1.54	1.55	0.62	0.17	0.08	0.50	0.26
	10:00	1.54	1.54	0.61	0.17	0.08	0.50	0.24
	11:00	1.52	1.53	0.61	0.17	0.08	0.52	0.25
	12:00	1.50	1.49	0.60	0.17	0.08	0.54	0.24
	13:00	1.51	1.46	0.62	0.17	0.08	0.54	0.23
	14:00	1.49	1.50	0.61	0.17	0.08	0.54	0.25
	15:00	1.50	1.52	0.61	0.16	0.08	0.51	0.26
	16:00	1.51	1.53	0.59	0.16	0.08	0.50	0.26
	17:00	1.52	1.55	0.61	0.16	0.07	0.50	0.27
	18:00	1.62	1.54	0.62	0.17	0.08	0.51	0.26
	19:00	1.63	1.51	0.61	0.17	0.07	0.51	0.25
	20:00	1.63	1.51	0.61	0.17	0.08	0.50	0.26
	21:00	1.63	1.55	0.61	0.17	0.07	0.51	0.26
	22:00	1.64	1.54	0.61	0.16	0.08	0.50	0.26
23:00	1.66	1.52	0.63	0.18	0.08	0.50	0.27	

モニタリング1 (7方部)

県内7方部 環境放射能測定結果(暫定値)

平成23年5月26日 8時現在

単位:  $\mu\text{Gy/h} \approx \mu\text{Sv/h}$  (マイクログレイ/時間  $\approx$  マイクロシーベルト/時間)

月日	測定時刻	県北	県中	県南	会津	南会津	相双	いわき
		福島市	郡山市②	白河市	会津若松市	南会津町	南相馬市	いわき市平
平常値		0.04	0.04-0.06	0.04-0.05	0.04-0.05	0.02-0.04	0.05	0.05-0.06
福島第一原発からの 方向及び距離		北西約63km	西約58km	西南西約81km	西約98km	西南西約115km	北約24km	南南西約43km
5月5日(木)	0:00	1.64	1.50	0.60	0.16	0.07	0.51	0.25
	1:00	1.66	1.55	0.60	0.17	0.08	0.50	0.26
	2:00	1.62	1.56	0.61	0.16	0.08	0.50	0.26
	3:00	1.64	1.57	0.64	0.17	0.08	0.50	0.26
	4:00	1.62	1.56	0.60	0.17	0.09	0.50	0.26
	5:00	1.63	1.52	0.62	0.17	0.07	0.50	0.26
	6:00	1.62	1.59	0.61	0.16	0.08	0.50	0.27
	7:00	1.65	1.58	0.61	0.17	0.08	0.50	0.26
	8:00	1.65	1.58	0.61	0.16	0.08	0.50	0.26
	9:00	1.61	1.61	0.61	0.16	0.08	0.50	0.26
	10:00	1.59	1.58	0.62	0.17	0.08	0.50	0.26
	11:00	1.60	1.59	0.60	0.17	0.08	0.52	0.25
	12:00	1.59	1.52	0.61	0.17	0.08	0.51	0.25
	13:00	1.59	1.52	0.61	0.17	0.08	0.51	0.26
	14:00	1.58	1.56	0.61	0.16	0.08	0.53	0.26
	15:00	1.59	1.53	0.61	0.18	0.07	0.50	0.25
	16:00	1.58	1.56	0.61	0.16	0.08	0.50	0.26
	17:00	1.58	1.56	0.62	0.17	0.08	0.50	0.26
	18:00	1.52	1.47	0.63	0.18	0.08	0.51	0.26
	19:00	1.52	1.53	0.63	0.17	0.07	0.51	0.26
	20:00	1.49	1.54	0.63	0.17	0.07	0.50	0.26
	21:00	1.51	1.53	0.62	0.17	0.08	0.50	0.25
	22:00	1.51	1.54	0.62	0.17	0.08	0.50	0.25
23:00	1.47	1.52	0.62	0.18	0.08	0.50	0.25	
5月6日(金)	0:00	1.47	1.50	0.62	0.17	0.07	0.50	0.25
	1:00	1.52	1.56	0.62	0.17	0.08	0.50	0.26
	2:00	1.53	1.54	0.62	0.18	0.08	0.50	0.26
	3:00	1.52	1.52	0.63	0.17	0.08	0.50	0.25
	4:00	1.53	1.47	0.63	0.17	0.08	0.50	0.25
	5:00	1.51	1.54	0.63	0.18	0.07	0.50	0.26
	6:00	1.50	1.56	0.63	0.17	0.08	0.50	0.25
	7:00	1.50	1.51	0.63	0.18	0.08	0.50	0.26
	8:00	1.48	1.54	0.62	0.17	0.08	0.50	0.24
	9:00	1.65	1.44	0.61	0.15	0.08	0.50	0.24
	10:00	1.58	1.41	0.60	0.16	0.08	0.50	0.24
	11:00	1.61	1.46	0.59	0.17	0.07	0.50	0.23
	12:00	1.57	1.50	0.59	0.16	0.08	0.51	0.24
	13:00	1.63	1.44	0.62	0.16	0.08	0.53	0.24
	14:00	1.61	1.43	0.59	0.16	0.08	0.53	0.24
	15:00	1.63	1.46	0.61	0.16	0.08	0.51	0.24
	16:00	1.62	1.40	0.60	0.16	0.08	0.50	0.25
	17:00	1.63	1.50	0.61	0.16	0.08	0.50	0.24
	18:00	1.61	1.49	0.61	0.17	0.08	0.50	0.24
	19:00	1.62	1.52	0.60	0.17	0.08	0.50	0.25
	20:00	1.62	1.53	0.61	0.17	0.07	0.50	0.25
	21:00	1.62	1.51	0.61	0.17	0.08	0.50	0.25
	22:00	1.58	1.51	0.60	0.17	0.08	0.50	0.25
23:00	1.59	1.56	0.61	0.17	0.08	0.50	0.25	

モニタリング1 (7方部)

県内7方部 環境放射能測定結果(暫定値)

平成23年5月26日 8時現在

単位:  $\mu\text{Gy/h} \equiv \mu\text{Sv/h}$  (マイクログレイ/時間  $\equiv$  マイクロシーベルト/時間)

月日	測定時刻	県北	県中	県南	会津	南会津	相双	いわき
		福島市	郡山市②	白河市	会津若松市	南会津町	南相馬市	いわき市平
平常値		0.04	0.04-0.06	0.04-0.05	0.04-0.05	0.02-0.04	0.05	0.05-0.06
福島第一原発からの 方向及び距離		北西約63km	西約58km	西南西約81km	西約98km	西南西約115km	北約24km	南南西約43km
5月7日(土)	0:00	1.58	1.54	0.60	0.17	0.07	0.50	0.26
	1:00	1.61	1.55	0.61	0.18	0.08	0.50	0.26
	2:00	1.61	1.53	0.61	0.17	0.07	0.50	0.26
	3:00	1.62	1.55	0.61	0.18	0.07	0.50	0.26
	4:00	1.63	1.55	0.60	0.18	0.08	0.50	0.26
	5:00	1.55	1.53	0.61	0.17	0.07	0.50	0.26
	6:00	1.58	1.50	0.60	0.17	0.08	0.50	0.26
	7:00	1.58	1.48	0.61	0.17	0.08	0.50	0.26
	8:00	1.59	1.48	0.62	0.16	0.08	0.56	0.25
	9:00	1.50	1.49	0.57	0.17	0.08	0.50	0.26
	10:00	1.49	1.54	0.55	0.16	0.07	0.51	0.26
	11:00	1.50	1.54	0.55	0.17	0.07	0.52	0.26
	12:00	1.47	1.48	0.56	0.17	0.07	0.52	0.27
	13:00	1.48	1.53	0.53	0.17	0.08	0.54	0.26
	14:00	1.47	1.53	0.56	0.17	0.08	0.52	0.26
	15:00	1.46	1.49	0.56	0.17	0.08	0.51	0.24
	16:00	1.45	1.52	0.58	0.17	0.07	0.51	0.24
	17:00	1.46	1.50	0.56	0.17	0.08	0.50	0.25
	18:00	1.54	1.51	0.59	0.17	0.08	0.50	0.25
	19:00	1.46	1.52	0.60	0.17	0.07	0.50	0.26
	20:00	1.54	1.56	0.62	0.17	0.08	0.50	0.25
	21:00	1.52	1.55	0.61	0.18	0.08	0.50	0.26
	22:00	1.49	1.52	0.61	0.17	0.08	0.50	0.26
23:00	1.50	1.50	0.60	0.17	0.08	0.50	0.25	
5月8日(日)	0:00	1.49	1.50	0.61	0.17	0.08	0.50	0.27
	1:00	1.48	1.53	0.61	0.17	0.08	0.50	0.26
	2:00	1.51	1.47	0.61	0.18	0.08	0.50	0.26
	3:00	1.49	1.55	0.62	0.18	0.09	0.50	0.26
	4:00	1.48	1.49	0.60	0.18	0.08	0.50	0.25
	5:00	1.48	1.48	0.60	0.18	0.08	0.50	0.25
	6:00	1.48	1.47	0.60	0.17	0.08	0.50	0.25
	7:00	1.50	1.45	0.60	0.17	0.08	0.50	0.26
	8:00	1.49	1.49	0.60	0.17	0.08	0.50	0.26
	9:00	1.54	1.47	0.59	0.16	0.08	0.50	0.25
	10:00	1.50	1.46	0.61	0.16	0.08	0.50	0.25
	11:00	1.52	1.47	0.62	0.18	0.08	0.53	0.26
	12:00	1.53	1.48	0.55	0.17	0.08	0.54	0.26
	13:00	1.52	1.50	0.60	0.16	0.08	0.54	0.24
	14:00	1.50	1.49	0.56	0.17	0.08	0.53	0.25
	15:00	1.52	1.52	0.60	0.17	0.08	0.51	0.25
	16:00	1.50	1.55	0.60	0.17	0.07	0.51	0.25
	17:00	1.52	1.53	0.61	0.17	0.08	0.50	0.26
	18:00	1.49	1.53	0.60	0.16	0.08	0.50	0.25
	19:00	1.48	1.49	0.60	0.18	0.08	0.50	0.25
	20:00	1.48	1.52	0.61	0.17	0.08	0.50	0.26
	21:00	1.49	1.52	0.62	0.17	0.08	0.50	0.25
	22:00	1.47	1.53	0.61	0.16	0.08	0.50	0.26
23:00	1.45	1.55	0.60	0.18	0.07	0.50	0.26	



モニタリング1 (7方部)

県内7方部 環境放射能測定結果(暫定値)

平成23年5月26日 8時現在

単位:  $\mu\text{Gy/h} \equiv \mu\text{Sv/h}$  (マイクログレイ/時間  $\equiv$  マイクロシーベルト/時間)

月日	測定時刻	県北	県中	県南	会津	南会津	相双	いわき
		福島市	郡山市②	白河市	会津若松市	南会津町	南相馬市	いわき市平
平常値		0.04	0.04-0.06	0.04-0.05	0.04-0.05	0.02-0.04	0.05	0.05-0.06
福島第一原発からの 方向及び距離		北西約63km	西約58km	西南西約81km	西約98km	西南西約115km	北約24km	南南西約43km
5月9日(月)	0:00	1.48	1.54	0.61	0.18	0.08	0.50	0.25
	1:00	1.47	1.56	0.60	0.16	0.08	0.50	0.27
	2:00	1.49	1.54	0.60	0.16	0.08	0.50	0.26
	3:00	1.47	1.58	0.60	0.17	0.08	0.49	0.26
	4:00	1.48	1.50	0.60	0.17	0.08	0.50	0.26
	5:00	1.49	1.48	0.61	0.16	0.07	0.50	0.26
	6:00	1.49	1.53	0.60	0.18	0.08	0.50	0.26
	7:00	1.51	1.49	0.61	0.17	0.08	0.50	0.25
	8:00	1.50	1.54	0.60	0.16	0.08	0.50	0.26
	9:00	1.56	1.41	0.59	0.15	0.08	0.49	0.24
	10:00	1.60	1.42	0.60	0.16	0.07	0.50	0.24
	11:00	1.53	1.43	0.56	0.15	0.08	0.54	0.24
	12:00	1.57	1.44	0.57	0.17	0.08	0.54	0.24
	13:00	1.58	1.39	0.58	0.16	0.08	0.53	0.24
	14:00	1.59	1.42	0.58	0.17	0.08	0.53	0.24
	15:00	1.56	1.41	0.56	0.16	0.07	0.51	0.24
	16:00	1.57	1.37	0.61	0.16	0.09	0.50	0.23
	17:00	1.55	1.47	0.59	0.16	0.07	0.50	0.24
	18:00	1.46	1.50	0.61	0.16	0.07	0.50	0.25
	19:00	1.51	1.46	0.61	0.17	0.08	0.50	0.25
	20:00	1.52	1.51	0.60	0.17	0.08	0.50	0.26
	21:00	1.49	1.49	0.61	0.17	0.08	0.50	0.26
	22:00	1.50	1.45	0.61	0.17	0.08	0.50	0.26
23:00	1.51	1.48	0.61	0.17	0.08	0.50	0.26	
5月10日(火)	0:00	1.54	1.52	0.61	0.16	0.08	0.50	0.27
	1:00	1.49	1.49	0.62	0.17	0.09	0.50	0.24
	2:00	1.50	1.46	0.61	0.17	0.08	0.50	0.25
	3:00	1.53	1.45	0.61	0.17	0.08	0.50	0.27
	4:00	1.52	1.43	0.62	0.17	0.08	0.49	0.25
	5:00	1.52	1.44	0.60	0.17	0.09	0.50	0.25
	6:00	1.52	1.43	0.60	0.18	0.09	0.50	0.23
	7:00	1.53	1.47	0.61	0.17	0.09	0.50	0.25
	8:00	1.49	1.49	0.60	0.17	0.08	0.49	0.26
	9:00	1.55	1.41	0.57	0.16	0.08	0.49	0.24
	10:00	1.56	1.31	0.57	0.17	0.08	0.51	0.24
	11:00	1.55	1.39	0.60	0.16	0.08	0.53	0.24
	12:00	1.59	1.43	0.59	0.17	0.08	0.53	0.24
	13:00	1.52	1.36	0.60	0.17	0.08	0.51	0.24
	14:00	1.50	1.38	0.58	0.17	0.07	0.51	0.24
	15:00	1.53	1.37	0.57	0.16	0.08	0.50	0.24
	16:00	1.49	1.38	0.59	0.16	0.08	0.49	0.24
	17:00	1.52	1.42	0.57	0.17	0.08	0.49	0.23
	18:00	1.46	1.48	0.60	0.16	0.08	0.49	0.24
	19:00	1.42	1.45	0.59	0.17	0.08	0.49	0.24
	20:00	1.44	1.46	0.60	0.17	0.08	0.50	0.25
	21:00	1.42	1.45	0.61	0.17	0.08	0.50	0.25
	22:00	1.46	1.43	0.60	0.17	0.08	0.50	0.26
23:00	1.43	1.42	0.62	0.17	0.08	0.50	0.25	

モニタリング1 (7方部)

県内7方部 環境放射能測定結果(暫定値)

平成23年5月26日 8時現在

単位:  $\mu\text{Gy/h} \approx \mu\text{Sv/h}$  (マイクログレイ/時間  $\approx$  マイクロシーベルト/時間)

月日	測定時刻	県北	県中	県南	会津	南会津	相双	いわき
		福島市	郡山市②	白河市	会津若松市	南会津町	南相馬市	いわき市平
平常値		0.04	0.04-0.06	0.04-0.05	0.04-0.05	0.02-0.04	0.05	0.05-0.06
福島第一原発からの 方向及び距離		北西約63km	西約58km	西南西約81km	西約98km	西南西約115km	北約24km	南南西約43km
5月11日(水)	0:00	1.44	1.44	0.61	0.18	0.08	0.49	0.25
	1:00	1.44	1.39	0.61	0.17	0.08	0.50	0.24
	2:00	1.47	1.47	0.61	0.18	0.08	0.50	0.25
	3:00	1.46	1.44	0.61	0.17	0.09	0.50	0.23
	4:00	1.44	1.48	0.60	0.17	0.08	0.50	0.23
	5:00	1.46	1.46	0.61	0.16	0.09	0.50	0.24
	6:00	1.44	1.46	0.61	0.17	0.08	0.50	0.24
	7:00	1.47	1.39	0.60	0.17	0.08	0.50	0.23
	8:00	1.48	1.46	0.59	0.17	0.08	0.49	0.24
	9:00	1.58	1.33	0.58	0.16	0.07	0.50	0.23
	10:00	1.55	1.38	0.57	0.17	0.08	0.50	0.23
	11:00	1.54	1.34	0.56	0.16	0.07	0.51	0.23
	12:00	1.51	1.41	0.57	0.16	0.08	0.50	0.22
	13:00	1.55	1.41	0.55	0.16	0.08	0.50	0.23
	14:00	1.56	1.39	0.57	0.17	0.08	0.50	0.23
	15:00	1.55	1.37	0.56	0.17	0.08	0.50	0.23
	16:00	1.53	1.29	0.58	0.17	0.08	0.49	0.23
	17:00	1.56	1.39	0.57	0.17	0.08	0.49	0.23
	18:00	1.48	1.38	0.60	0.16	0.09	0.50	0.23
	19:00	1.47	1.37	0.60	0.17	0.09	0.49	0.23
	20:00	1.52	1.40	0.60	0.17	0.09	0.49	0.22
	21:00	1.49	1.44	0.59	0.17	0.09	0.49	0.22
	22:00	1.44	1.40	0.58	0.17	0.08	0.49	0.22
23:00	1.45	1.43	0.60	0.17	0.07	0.49	0.22	
5月12日(木)	0:00	1.47	1.46	0.60	0.16	0.08	0.49	0.22
	1:00	1.50	1.45	0.61	0.17	0.08	0.48	0.24
	2:00	1.53	1.46	0.61	0.17	0.07	0.49	0.24
	3:00	1.45	1.50	0.61	0.17	0.07	0.49	0.24
	4:00	1.45	1.42	0.60	0.17	0.08	0.49	0.24
	5:00	1.52	1.45	0.61	0.16	0.09	0.49	0.24
	6:00	1.48	1.48	0.60	0.17	0.08	0.49	0.24
	7:00	1.51	1.47	0.61	0.16	0.07	0.49	0.25
	8:00	1.49	1.45	0.60	0.16	0.08	0.48	0.25
	9:00	1.57	1.38	0.58	0.15	0.08	0.49	0.23
	10:00	1.54	1.37	0.60	0.16	0.07	0.50	0.23
	11:00	1.53	1.35	0.57	0.16	0.08	0.51	0.23
	12:00	1.45	1.37	0.58	0.17	0.08	0.50	0.23
	13:00	1.53	1.38	0.58	0.16	0.08	0.49	0.23
	14:00	1.46	1.35	0.56	0.17	0.08	0.49	0.23
	15:00	1.45	1.33	0.57	0.16	0.08	0.49	0.23
	16:00	1.39	1.41	0.59	0.16	0.08	0.49	0.23
	17:00	1.43	1.38	0.59	0.16	0.08	0.49	0.24
	18:00	1.44	1.43	0.61	0.14	0.08	0.49	0.22
	19:00	1.40	1.45	0.58	0.16	0.08	0.49	0.22
	20:00	1.41	1.47	0.59	0.16	0.08	0.48	0.22
	21:00	1.39	1.43	0.58	0.17	0.08	0.47	0.22
	22:00	1.39	1.43	0.58	0.16	0.08	0.47	0.22
23:00	1.40	1.48	0.59	0.16	0.08	0.48	0.23	

モニタリング1 (7方部)

県内7方部 環境放射能測定結果(暫定値)

平成23年5月26日 8時現在

単位:  $\mu\text{Gy/h} \approx \mu\text{Sv/h}$  (マイクログレイ/時間  $\approx$  マイクロシーベルト/時間)

月日	測定時刻	県北	県中	県南	会津	南会津	相双	いわき
		福島市	郡山市②	白河市	会津若松市	南会津町	南相馬市	いわき市平
平常値		0.04	0.04-0.06	0.04-0.05	0.04-0.05	0.02-0.04	0.05	0.05-0.06
福島第一原発からの方向及び距離		北西約63km	西約58km	西南西約81km	西約98km	西南西約115km	北約24km	南南西約43km
5月13日(金)	0:00	1.39	1.42	0.59	0.17	0.09	0.48	0.22
	1:00	1.41	1.47	0.60	0.17	0.08	0.47	0.21
	2:00	1.41	1.46	0.58	0.18	0.09	0.48	0.22
	3:00	1.41	1.44	0.60	0.17	0.08	0.48	0.24
	4:00	1.41	1.45	0.60	0.17	0.09	0.48	0.24
	5:00	1.44	1.46	0.60	0.17	0.08	0.48	0.25
	6:00	1.46	1.44	0.61	0.17	0.09	0.48	0.24
	7:00	1.46	1.46	0.61	0.17	0.08	0.48	0.25
	8:00	1.44	1.44	0.61	0.16	0.08	0.48	0.24
	9:00	1.46	1.36	0.60	0.17	0.08	0.49	0.22
	10:00	1.44	1.31	0.58	0.16	0.08	0.51	0.23
	11:00	1.44	1.38	0.60	0.15	0.08	0.52	0.23
	12:00	1.44	1.35	0.58	0.15	0.07	0.52	0.23
	13:00	1.47	1.34	0.57	0.15	0.08	0.53	0.23
	14:00	1.42	1.32	0.59	0.14	0.08	0.53	0.22
	15:00	1.39	1.27	0.61	0.16	0.08	0.49	0.23
	16:00	1.29	1.34	0.59	0.16	0.08	0.49	0.22
	17:00	1.34	1.39	0.60	0.15	0.08	0.49	0.22
	18:00	1.42	1.43	0.60	0.17	0.07	0.48	0.24
	19:00	1.42	1.42	0.60	0.17	0.08	0.49	0.24
	20:00	1.46	1.38	0.60	0.18	0.08	0.49	0.24
	21:00	1.45	1.44	0.61	0.17	0.08	0.49	0.25
	22:00	1.47	1.45	0.62	0.17	0.08	0.49	0.25
23:00	1.46	1.46	0.61	0.18	0.08	0.49	0.25	
5月14日(土)	0:00	1.43	1.44	0.61	0.18	0.08	0.49	0.25
	1:00	1.43	1.46	0.60	0.17	0.07	0.49	0.25
	2:00	1.44	1.49	0.61	0.17	0.07	0.49	0.26
	3:00	1.42	1.44	0.61	0.18	0.08	0.49	0.25
	4:00	1.44	1.44	0.62	0.19	0.08	0.49	0.25
	5:00	1.45	1.42	0.62	0.18	0.08	0.49	0.25
	6:00	1.45	1.46	0.62	0.18	0.08	0.49	0.25
	7:00	1.45	1.40	0.62	0.17	0.08	0.49	0.25
	8:00	1.47	1.42	0.62	0.17	0.08	0.49	0.25
	9:00	1.45	1.44	0.60	0.16	0.07	0.48	0.25
	10:00	1.44	1.42	0.60	0.16	0.08	0.50	0.25
	11:00	1.44	1.44	0.62	0.15	0.08	0.53	0.24
	12:00	1.42	1.41	0.63	0.15	0.08	0.53	0.23
	13:00	1.44	1.44	0.62	0.16	0.08	0.52	0.24
	14:00	1.46	1.44	0.60	0.16	0.08	0.52	0.22
	15:00	1.43	1.44	0.60	0.17	0.08	0.50	0.24
	16:00	1.39	1.42	0.61	0.16	0.07	0.49	0.24
	17:00	1.43	1.43	0.61	0.16	0.07	0.49	0.24
	18:00	1.53	1.41	0.62	0.16	0.07	0.49	0.25
	19:00	1.53	1.47	0.61	0.17	0.07	0.49	0.25
	20:00	1.52	1.44	0.61	0.16	0.08	0.49	0.25
	21:00	1.51	1.41	0.61	0.16	0.08	0.49	0.25
	22:00	1.53	1.42	0.62	0.16	0.08	0.49	0.25
23:00	1.51	1.43	0.61	0.16	0.09	0.49	0.25	

モニタリング1 (7方部)

県内7方部 環境放射能測定結果(暫定値)

平成23年5月26日 8時現在

単位:  $\mu\text{Gy/h} \equiv \mu\text{Sv/h}$  (マイクログレイ/時間  $\equiv$  マイクロシーベルト/時間)

月 日	測定時刻	県北	県中	県南	会津	南会津	相双	いわき
		福島市	郡山市②	白河市	会津若松市	南会津町	南相馬市	いわき市平
平常値		0.04	0.04-0.06	0.04-0.05	0.04-0.05	0.02-0.04	0.05	0.05-0.06
福島第一原発からの 方向及び距離		北西約63km	西約58km	西南西約81km	西約98km	西南西約115km	北約24km	南南西約43km
5月15日(日)	0:00	1.52	1.46	0.62	0.17	0.08	0.49	0.25
	1:00	1.51	1.50	0.61	0.16	0.08	0.49	0.25
	2:00	1.49	1.44	0.62	0.16	0.07	0.49	0.24
	3:00	1.48	1.42	0.61	0.17	0.08	0.49	0.25
	4:00	1.51	1.42	0.61	0.17	0.08	0.49	0.26
	5:00	1.51	1.43	0.61	0.16	0.08	0.49	0.25
	6:00	1.48	1.48	0.61	0.16	0.07	0.49	0.24
	7:00	1.47	1.50	0.62	0.17	0.07	0.49	0.25
	8:00	1.51	1.45	0.61	0.17	0.08	0.49	0.24
	9:00	1.43	1.38	0.63	0.16	0.08	0.49	0.23
	10:00	1.41	1.40	0.61	0.16	0.08	0.49	0.24
	11:00	1.40	1.36	0.60	0.16	0.07	0.51	0.25
	12:00	1.34	1.42	0.63	0.17	0.07	0.53	0.24
	13:00	1.35	1.40	0.61	0.16	0.07	0.53	0.25
14:00	1.37	1.40	0.61	0.16	0.07	0.52	0.24	
15:00	1.40	1.34	0.61	0.16	0.08	0.50	0.25	
16:00	1.38	1.33	0.60	0.15	0.07	0.49	0.25	
17:00	1.40	1.38	0.62	0.15	0.08	0.48	0.25	
18:00	1.43	1.41	0.62	0.17	0.08	0.48	0.25	
19:00	1.41	1.42	0.60	0.16	0.07	0.48	0.24	
20:00	1.39	1.41	0.61	0.16	0.08	0.49	0.24	
21:00	1.46	1.39	0.61	0.18	0.07	0.49	0.24	
22:00	1.43	1.45	0.61	0.16	0.08	0.48	0.24	
23:00	1.43	1.44	0.61	0.17	0.08	0.48	0.24	
5月16日(月)	0:00	1.40	1.40	0.61	0.17	0.08	0.49	0.24
	1:00	1.42	1.42	0.61	0.17	0.08	0.48	0.24
	2:00	1.45	1.42	0.62	0.18	0.07	0.48	0.25
	3:00	1.46	1.46	0.62	0.17	0.08	0.48	0.25
	4:00	1.46	1.42	0.62	0.17	0.08	0.48	0.24
	5:00	1.42	1.41	0.61	0.17	0.07	0.48	0.24
	6:00	1.45	1.43	0.62	0.17	0.08	0.48	0.26
	7:00	1.46	1.38	0.62	0.17	0.08	0.48	0.25
	8:00	1.48	1.40	0.62	0.17	0.08	0.48	0.25
	9:00	1.53	1.34	0.61	0.17	0.08	0.48	0.24
	10:00	1.53	1.32	0.59	0.17	0.08	0.48	0.24
	11:00	1.52	1.29	0.58	0.16	0.08	0.51	0.23
	12:00	1.50	1.31	0.58	0.16	0.08	0.53	0.24
	13:00	1.45	1.30	0.60	0.16	0.08	0.52	0.24
14:00	1.47	1.27	0.61	0.16	0.08	0.50	0.24	
15:00	1.47	1.33	0.59	0.16	0.08	0.50	0.23	
16:00	1.47	1.33	0.60	0.16	0.08	0.50	0.24	
17:00	1.46	1.36	0.59	0.16	0.08	0.49	0.23	
18:00	1.40	1.38	0.60	0.17	0.07	0.49	0.24	
19:00	1.40	1.44	0.61	0.16	0.08	0.48	0.24	
20:00	1.40	1.49	0.60	0.17	0.08	0.48	0.25	
21:00	1.38	1.37	0.60	0.17	0.08	0.48	0.24	
22:00	1.41	1.33	0.60	0.18	0.08	0.48	0.23	
23:00	1.42	1.47	0.60	0.18	0.08	0.49	0.24	

モニタリング1 (7方部)

県内7方部 環境放射能測定結果(暫定値)

平成23年5月26日 8時現在

単位:  $\mu\text{Gy/h} \approx \mu\text{Sv/h}$  (マイクログレイ/時間  $\approx$  マイクロシーベルト/時間)

月日	測定時刻	県北	県中	県南	会津	南会津	相双	いわき
		福島市	郡山市②	白河市	会津若松市	南会津町	南相馬市	いわき市平
平常値		0.04	0.04-0.06	0.04-0.05	0.04-0.05	0.02-0.04	0.05	0.05-0.06
福島第一原発からの 方向及び距離		北西約63km	西約58km	西南西約81km	西約98km	西南西約115km	北約24km	南南西約43km
5月17日(火)	0:00	1.38	1.46	0.61	0.17	0.07	0.48	0.24
	1:00	1.39	1.50	0.61	0.18	0.08	0.48	0.24
	2:00	1.41	1.43	0.60	0.18	0.07	0.48	0.23
	3:00	1.41	1.41	0.61	0.17	0.08	0.48	0.24
	4:00	1.41	1.40	0.61	0.18	0.07	0.49	0.24
	5:00	1.46	1.42	0.61	0.17	0.08	0.48	0.25
	6:00	1.47	1.46	0.61	0.18	0.08	0.49	0.24
	7:00	1.43	1.38	0.62	0.17	0.08	0.48	0.24
	8:00	1.40	1.43	0.61	0.17	0.08	0.48	0.25
	9:00	1.55	1.35	0.60	0.15	0.07	0.49	0.23
	10:00	1.51	1.36	0.57	0.14	0.08	0.49	0.23
	11:00	1.50	1.33	0.53	0.14	0.09	0.51	0.23
	12:00	1.50	1.31	0.55	0.15	0.08	0.52	0.22
	13:00	1.50	1.32	0.55	0.14	0.08	0.52	0.23
	14:00	1.51	1.31	0.56	0.14	0.08	0.51	0.23
	15:00	1.46	1.30	0.56	0.14	0.08	0.49	0.22
	16:00	1.48	1.30	0.56	0.15	0.09	0.49	0.23
	17:00	1.53	1.31	0.55	0.15	0.08	0.48	0.23
	18:00	1.43	1.40	0.59	0.16	0.08	0.48	0.24
	19:00	1.44	1.39	0.59	0.17	0.07	0.48	0.24
	20:00	1.42	1.40	0.59	0.16	0.07	0.48	0.24
	21:00	1.42	1.44	0.60	0.17	0.07	0.49	0.24
	22:00	1.44	1.45	0.59	0.17	0.08	0.49	0.25
23:00	1.42	1.42	0.59	0.17	0.07	0.49	0.25	
5月18日(水)	0:00	1.41	1.40	0.59	0.17	0.08	0.49	0.25
	1:00	1.47	1.44	0.59	0.18	0.08	0.49	0.25
	2:00	1.46	1.48	0.59	0.17	0.08	0.48	0.25
	3:00	1.43	1.45	0.59	0.17	0.08	0.48	0.25
	4:00	1.46	1.51	0.59	0.17	0.08	0.48	0.24
	5:00	1.46	1.45	0.60	0.17	0.08	0.48	0.25
	6:00	1.47	1.46	0.60	0.17	0.08	0.48	0.24
	7:00	1.49	1.47	0.59	0.17	0.08	0.48	0.25
	8:00	1.45	1.45	0.59	0.17	0.08	0.49	0.25
	9:00	1.44	1.40	0.56	0.16	0.08	0.48	0.22
	10:00	1.49	1.35	0.56	0.16	0.08	0.49	0.22
	11:00	1.45	1.33	0.54	0.16	0.08	0.52	0.22
	12:00	1.40	1.32	0.55	0.15	0.07	0.52	0.22
	13:00	1.40	1.40	0.55	0.16	0.08	0.53	0.22
	14:00	1.41	1.29	0.56	0.16	0.08	0.52	0.22
	15:00	1.42	1.37	0.58	0.16	0.08	0.49	0.22
	16:00	1.42	1.32	0.56	0.16	0.07	0.48	0.22
	17:00	1.38	1.37	0.56	0.16	0.08	0.48	0.22
	18:00	1.46	1.41	0.57	0.17	0.07	0.48	0.22
	19:00	1.44	1.40	0.57	0.16	0.08	0.48	0.23
	20:00	1.47	1.44	0.58	0.17	0.08	0.49	0.24
	21:00	1.49	1.43	0.58	0.17	0.08	0.49	0.25
	22:00	1.51	1.44	0.59	0.16	0.08	0.49	0.24
23:00	1.52	1.51	0.57	0.16	0.08	0.48	0.24	

モニタリング1 (7方部)

県内7方部 環境放射能測定結果(暫定値)

平成23年5月26日 8時現在

単位:  $\mu\text{Gy/h} \equiv \mu\text{Sv/h}$  (マイクログレイ/時間  $\equiv$  マイクロシーベルト/時間)

月 日	測定時刻	県北	県中	県南	会津	南会津	相 双	いわき
		福島市	郡山市②	白河市	会津若松市	南会津町	南相馬市	いわき市平
平常値		0.04	0.04-0.06	0.04-0.05	0.04-0.05	0.02-0.04	0.05	0.05-0.06
福島第一原発からの 方向及び距離		北西約63km	西約58km	西南西約81km	西約98km	西南西約115km	北約24km	南南西約43km
5月19日(木)	0:00	1.52	1.41	0.57	0.17	0.07	0.48	0.25
	1:00	1.48	1.42	0.57	0.17	0.08	0.48	0.24
	2:00	1.49	1.44	0.58	0.16	0.08	0.48	0.25
	3:00	1.48	1.44	0.57	0.16	0.08	0.48	0.25
	4:00	1.49	1.44	0.58	0.17	0.08	0.48	0.24
	5:00	1.48	1.46	0.58	0.17	0.08	0.48	0.25
	6:00	1.46	1.44	0.58	0.17	0.07	0.49	0.25
	7:00	1.49	1.45	0.57	0.17	0.07	0.49	0.25
	8:00	1.47	1.44	0.57	0.16	0.08	0.49	0.25
	9:00	1.51	1.31	0.57	0.16	0.08	0.49	0.23
	10:00	1.50	1.27	0.55	0.17	0.08	0.49	0.23
	11:00	1.50	1.27	0.56	0.18	0.08	0.52	0.23
	12:00	1.49	1.36	0.53	0.17	0.08	0.53	0.22
	13:00	1.48	1.34	0.54	0.18	0.09	0.52	0.22
	14:00	1.48	1.27	0.53	0.16	0.08	0.52	0.23
	15:00	1.48	1.26	0.56	0.17	0.08	0.50	0.23
	16:00	1.49	1.26	0.55	0.17	0.07	0.49	0.23
	17:00	1.47	1.30	0.57	0.16	0.08	0.49	0.23
	18:00	1.41	1.36	0.56	0.16	0.08	0.48	0.23
	19:00	1.40	1.38	0.57	0.16	0.08	0.48	0.24
	20:00	1.42	1.37	0.57	0.16	0.07	0.48	0.24
	21:00	1.41	1.39	0.58	0.17	0.08	0.48	0.24
	22:00	1.42	1.41	0.57	0.16	0.08	0.48	0.24
23:00	1.42	1.39	0.56	0.16	0.08	0.49	0.24	
5月20日(金)	0:00	1.43	1.39	0.56	0.17	0.07	0.49	0.24
	1:00	1.44	1.36	0.56	0.17	0.09	0.49	0.24
	2:00	1.44	1.39	0.56	0.17	0.08	0.49	0.24
	3:00	1.45	1.43	0.57	0.17	0.08	0.48	0.24
	4:00	1.45	1.44	0.57	0.16	0.08	0.48	0.24
	5:00	1.44	1.41	0.58	0.16	0.08	0.48	0.25
	6:00	1.44	1.42	0.57	0.16	0.08	0.49	0.25
	7:00	1.44	1.41	0.57	0.17	0.08	0.48	0.24
	8:00	1.43	1.38	0.58	0.18	0.08	0.48	0.25
	9:00	1.44	1.32	0.57	0.15	0.09	0.49	0.23
	10:00	1.47	1.27	0.58	0.16	0.08	0.50	0.23
	11:00	1.41	1.34	0.57	0.16	0.07	0.52	0.23
	12:00	1.44	1.29	0.55	0.16	0.07	0.53	0.22
	13:00	1.45	1.29	0.56	0.15	0.09	0.52	0.23
	14:00	1.42	1.27	0.55	0.16	0.08	0.52	0.22
	15:00	1.42	1.28	0.56	0.16	0.09	0.51	0.22
	16:00	1.42	1.32	0.57	0.15	0.08	0.49	0.23
	17:00	1.43	1.27	0.57	0.17	0.08	0.49	0.22
	18:00	1.40	1.41	0.58	0.16	0.07	0.48	0.23
	19:00	1.40	1.37	0.58	0.15	0.07	0.48	0.23
	20:00	1.44	1.39	0.58	0.16	0.08	0.48	0.23
	21:00	1.43	1.42	0.58	0.16	0.07	0.48	0.23
	22:00	1.42	1.42	0.58	0.16	0.08	0.49	0.25
23:00	1.41	1.39	0.58	0.16	0.08	0.48	0.24	

モニタリング1 (7方部)

県内7方部 環境放射能測定結果(暫定値)

平成23年5月26日 8時現在

単位:  $\mu\text{Gy/h} \equiv \mu\text{Sv/h}$  (マイクログレイ/時間  $\equiv$  マイクロシーベルト/時間)

月 日	測定時刻	県北	県中	県南	会津	南会津	相 双	いわき
		福島市	郡山市②	白河市	会津若松市	南会津町	南相馬市	いわき市平
平常値		0.04	0.04-0.06	0.04-0.05	0.04-0.05	0.02-0.04	0.05	0.05-0.06
福島第一原発からの 方向及び距離		北西約63km	西約58km	西南西約81km	西約98km	西南西約115km	北約24km	南南西約43km
5月21日(土)	0:00	1.43	1.37	0.57	0.16	0.08	0.49	0.24
	1:00	1.44	1.39	0.58	0.16	0.08	0.48	0.25
	2:00	1.47	1.38	0.58	0.17	0.08	0.48	0.25
	3:00	1.43	1.38	0.58	0.16	0.08	0.48	0.24
	4:00	1.46	1.37	0.57	0.16	0.08	0.48	0.24
	5:00	1.42	1.39	0.58	0.17	0.08	0.48	0.24
	6:00	1.46	1.34	0.59	0.16	0.08	0.49	0.25
	7:00	1.43	1.41	0.58	0.16	0.08	0.48	0.25
	8:00	1.44	1.40	0.58	0.16	0.08	0.48	0.24
	9:00	1.46	1.36	0.59	0.16	0.07	0.50	0.24
	10:00	1.43	1.37	0.58	0.16	0.07	0.50	0.24
	11:00	1.41	1.39	0.59	0.16	0.07	0.52	0.24
	12:00	1.42	1.41	0.57	0.16	0.08	0.52	0.23
	13:00	1.40	1.41	0.59	0.17	0.08	0.52	0.24
	14:00	1.42	1.35	0.57	0.16	0.08	0.51	0.24
	15:00	1.41	1.44	0.58	0.16	0.07	0.50	0.25
	16:00	1.40	1.40	0.57	0.15	0.08	0.50	0.23
	17:00	1.41	1.37	0.58	0.16	0.08	0.50	0.23
	18:00	1.38	1.40	0.58	0.16	0.07	0.49	0.24
	19:00	1.38	1.35	0.58	0.16	0.08	0.49	0.23
	20:00	1.41	1.36	0.58	0.16	0.07	0.49	0.23
	21:00	1.41	1.41	0.59	0.17	0.08	0.48	0.24
	22:00	1.39	1.38	0.59	0.17	0.08	0.48	0.23
23:00	1.41	1.37	0.57	0.16	0.08	0.48	0.24	
5月22日(日)	0:00	1.39	1.40	0.59	0.16	0.07	0.48	0.23
	1:00	1.40	1.43	0.58	0.17	0.08	0.48	0.23
	2:00	1.41	1.41	0.59	0.16	0.08	0.48	0.24
	3:00	1.42	1.42	0.59	0.17	0.08	0.49	0.22
	4:00	1.42	1.38	0.57	0.17	0.08	0.48	0.23
	5:00	1.43	1.39	0.58	0.17	0.08	0.48	0.23
	6:00	1.45	1.43	0.58	0.16	0.08	0.49	0.24
	7:00	1.44	1.40	0.58	0.17	0.08	0.48	0.24
	8:00	1.48	1.42	0.58	0.16	0.08	0.48	0.23
	9:00	1.41	1.35	0.58	0.15	0.08	0.48	0.24
	10:00	1.46	1.34	0.59	0.17	0.08	0.48	0.24
	11:00	1.50	1.34	0.58	0.18	0.09	0.48	0.24
	12:00	1.46	1.35	0.56	0.17	0.08	0.48	0.24
	13:00	1.49	1.37	0.56	0.16	0.09	0.48	0.24
	14:00	1.46	1.37	0.58	0.16	0.09	0.48	0.23
	15:00	1.46	1.32	0.57	0.16	0.08	0.48	0.23
	16:00	1.45	1.35	0.58	0.15	0.08	0.48	0.24
	17:00	1.44	1.32	0.57	0.15	0.08	0.48	0.24
	18:00	1.45	1.36	0.57	0.16	0.08	0.48	0.24
	19:00	1.43	1.35	0.58	0.16	0.08	0.48	0.23
	20:00	1.44	1.41	0.58	0.16	0.07	0.48	0.24
	21:00	1.40	1.40	0.57	0.15	0.08	0.48	0.24
	22:00	1.42	1.39	0.57	0.15	0.08	0.48	0.24
23:00	1.43	1.37	0.57	0.17	0.07	0.48	0.25	

モニタリング1 (7方部)

県内7方部 環境放射能測定結果(暫定値)

平成23年5月26日 8時現在

単位:  $\mu\text{Gy/h} \equiv \mu\text{Sv/h}$  (マイクログレイ/時間  $\equiv$  マイクロシーベルト/時間)

月 日	測定時刻	県北	県中	県南	会津	南会津	相 双	いわき
		福島市	郡山市②	白河市	会津若松市	南会津町	南相馬市	いわき市平
平常値		0.04	0.04-0.06	0.04-0.05	0.04-0.05	0.02-0.04	0.05	0.05-0.06
福島第一原発からの 方向及び距離		北西約63km	西約58km	西南西約81km	西約98km	西南西約115km	北約24km	南南西約43km
5月23日(月)	0:00	1.45	1.38	0.57	0.17	0.08	0.47	0.24
	1:00	1.41	1.39	0.58	0.16	0.07	0.48	0.24
	2:00	1.41	1.40	0.58	0.16	0.08	0.48	0.24
	3:00	1.42	1.38	0.59	0.16	0.07	0.48	0.24
	4:00	1.43	1.43	0.58	0.15	0.08	0.48	0.24
	5:00	1.45	1.40	0.58	0.16	0.07	0.47	0.24
	6:00	1.46	1.41	0.58	0.17	0.08	0.47	0.25
	7:00	1.46	1.38	0.59	0.17	0.07	0.48	0.25
	8:00	1.43	1.41	0.58	0.16	0.07	0.48	0.24
	9:00	1.49	1.35	0.56	0.16	0.07	0.48	0.23
	10:00	1.48	1.35	0.56	0.16	0.08	0.48	0.23
	11:00	1.41	1.30	0.55	0.17	0.08	0.49	0.23
	12:00	1.44	1.29	0.56	0.16	0.08	0.48	0.23
	13:00	1.43	1.27	0.57	0.16	0.08	0.48	0.23
	14:00	1.37	1.31	0.55	0.18	0.08	0.48	0.23
	15:00	1.39	1.32	0.56	0.16	0.07	0.48	0.23
	16:00	1.41	1.26	0.57	0.16	0.07	0.47	0.23
	17:00	1.39	1.35	0.56	0.17	0.07	0.47	0.23
	18:00	1.40	1.37	0.58	0.17	0.07	0.47	0.23
	19:00	1.41	1.33	0.57	0.17	0.08	0.48	0.24
	20:00	1.41	1.38	0.57	0.16	0.08	0.48	0.23
	21:00	1.43	1.40	0.57	0.16	0.08	0.48	0.22
	22:00	1.48	1.36	0.56	0.16	0.08	0.48	0.23
23:00	1.47	1.39	0.57	0.16	0.08	0.48	0.22	
5月24日(火)	0:00	1.46	1.33	0.57	0.16	0.08	0.48	0.23
	1:00	1.46	1.35	0.56	0.17	0.09	0.48	0.22
	2:00	1.45	1.36	0.57	0.16	0.08	0.48	0.23
	3:00	1.43	1.37	0.57	0.17	0.08	0.48	0.23
	4:00	1.45	1.40	0.57	0.16	0.08	0.48	0.24
	5:00	1.45	1.39	0.57	0.16	0.08	0.48	0.25
	6:00	1.44	1.33	0.57	0.16	0.08	0.48	0.24
	7:00	1.44	1.32	0.56	0.16	0.08	0.48	0.24
	8:00	1.49	1.31	0.57	0.16	0.08	0.47	0.25
	9:00	1.51	1.25	0.56	0.15	0.09	0.48	0.23
	10:00	1.50	1.37	0.55	0.15	0.07	0.47	0.23
	11:00	1.48	1.29	0.55	0.14	0.08	0.49	0.22
	12:00	1.44	1.32	0.54	0.14	0.08	0.51	0.23
	13:00	1.42	1.31	0.53	0.15	0.07	0.52	0.23
	14:00	1.42	1.35	0.54	0.15	0.08	0.52	0.22
	15:00	1.42	1.31	0.54	0.16	0.07	0.48	0.22
	16:00	1.40	1.28	0.56	0.14	0.08	0.47	0.23
	17:00	1.41	1.29	0.55	0.15	0.08	0.48	0.23
	18:00	1.37	1.36	0.56	0.17	0.07	0.47	0.23
	19:00	1.39	1.37	0.57	0.17	0.08	0.48	0.24
	20:00	1.41	1.38	0.56	0.16	0.08	0.48	0.23
	21:00	1.44	1.34	0.57	0.16	0.08	0.48	0.23
	22:00	1.41	1.32	0.56	0.16	0.08	0.48	0.24
23:00	1.39	1.35	0.56	0.17	0.08	0.48	0.23	



モニタリング1 (7方部)

県内7方部 環境放射能測定結果(暫定値)

平成23年5月26日 8時現在

単位:  $\mu\text{Gy/h} \equiv \mu\text{Sv/h}$  (マイクログレイ/時間  $\equiv$  マイクロシーベルト/時間)

月日	測定時刻	県北	県中	県南	会津	南会津	相双	いわき
		福島市	郡山市②	白河市	会津若松市	南会津町	南相馬市	いわき市平
平常値		0.04	0.04-0.06	0.04-0.05	0.04-0.05	0.02-0.04	0.05	0.05-0.06
福島第一原発からの 方向及び距離		北西約63km	西約58km	西南西約81km	西約98km	西南西約115km	北約24km	南南西約43km
5月25日(水)	0:00	1.40	1.42	0.57	0.16	0.08	0.48	0.24
	1:00	1.41	1.37	0.57	0.16	0.07	0.48	0.24
	2:00	1.41	1.41	0.57	0.17	0.08	0.48	0.24
	3:00	1.41	1.35	0.56	0.17	0.08	0.47	0.24
	4:00	1.42	1.33	0.56	0.17	0.08	0.48	0.24
	5:00	1.42	1.33	0.57	0.16	0.07	0.47	0.24
	6:00	1.42	1.38	0.56	0.16	0.08	0.47	0.24
	7:00	1.41	1.38	0.56	0.17	0.08	0.48	0.24
	8:00	1.42	1.40	0.57	0.16	0.08	0.48	0.24
	9:00	1.47	1.35	0.57	0.16	0.08	0.48	0.22
	10:00	1.44	1.33	0.56	0.16	0.07	0.48	0.22
	11:00	1.42	1.35	0.56	0.16	0.08	0.51	0.23
	12:00	1.40	1.34	0.55	0.15	0.07	0.52	0.22
	13:00	1.41	1.35	0.54	0.16	0.08	0.52	0.22
	14:00	1.41	1.31	0.53	0.16	0.08	0.52	0.22
	15:00	1.40	1.33	0.54	0.16	0.08	0.49	0.22
	16:00	1.37	1.33	0.55	0.17	0.07	0.48	0.22
	17:00	1.40	1.34	0.54	0.16	0.08	0.47	0.21
	18:00	1.36	1.33	0.56	0.16	0.07	0.47	0.23
	19:00	1.37	1.32	0.55	0.16	0.08	0.48	0.23
	20:00	1.38	1.42	0.55	0.17	0.07	0.48	0.23
	21:00	1.41	1.38	0.55	0.16	0.08	0.47	0.23
	22:00	1.39	1.38	0.56	0.15	0.08	0.48	0.23
23:00	1.39	1.37	0.56	0.16	0.07	0.47	0.24	
5月26日(木)	0:00	1.39	1.41	0.55	0.16	0.07	0.47	0.24
	1:00	1.42	1.40	0.55	0.18	0.08	0.47	0.23
	2:00	1.41	1.37	0.56	0.16	0.07	0.47	0.24
	3:00	1.42	1.37	0.57	0.17	0.07	0.48	0.24
	4:00	1.42	1.39	0.57	0.17	0.07	0.48	0.24
	5:00	1.40	1.39	0.57	0.16	0.07	0.47	0.25
	6:00	1.42	1.43	0.56	0.16	0.07	0.47	0.24
	7:00	1.40	1.41	0.56	0.17	0.07	0.48	0.24
8:00	1.42	1.35	0.56	0.16	0.08	0.47	0.25	



単位:  $\mu\text{Gy/h} \equiv \mu\text{Sv/h}$  (マイクログレイ/時間 $\equiv$ マイクロシーベルト/時間)

		国見町 役場	福島北警察署 桑折分庁舎 (桑折町)	伊達 市役所	農業総合セ ンター 果樹研究所 (福島市)	福島 市役所	福島西 IC	ふくしま自治 研修センター (福島市)	川俣町 役場	二本松 市役所	二本松市 東和支所	川俣町 山木屋 郵便局	大玉村 役場	本宮 市役所
福島第一原発から の方向及び距離		北西 約66Km	北西 約66Km	北西 約60Km	北西 約68Km	北西 約62Km	西北西 約64Km	西北西 約67Km	北西 約47Km	西北西 約56Km	西北西 約44Km	西北西 約38Km	西北西 約60Km	西 約57Km
3月17日 (木)	1回目	/	/	/	7.30 (19時13分)	8.86 (17時52分)	8.16 (18時13分)	2.93 (18時30分)	4.93 (17時17分)	13.00 (17時10分)	/	/	5.16 (17時30分)	10.00 (17時40分)
	2回目	/	/	7.35 (22時20分)	/	9.64 (20時30分)	9.85 (20時47分)	2.95 (21時03分)	5.44 (20時00分)	13.60 (21時15分)	/	/	5.15 (20時59分)	10.10 (20時43分)
3月18日 (金)	1回目	4.91 (11時53分)	6.54 (11時42分)	7.55 (12時30分)	6.67 (10時52分)	12.34 (10時03分)	5.27 (10時24分)	2.60 (10時36分)	4.76 (13時19分)	9.66 (11時32分)	4.93 (13時59分)	14.97 (13時42分)	4.78 (11時49分)	6.67 (11時58分)
	2回目	4.65 (15時40分)	6.83 (15時30分)	7.98 (16時10分)	6.38 (15時03分)	10.40 (15時16分)	4.56 (15時00分)	2.07 (14時45分)	4.80 (16時58分)	10.32 (14時05分)	4.83 (17時47分)	15.12 (17時27分)	4.82 (13時46分)	7.92 (13時36分)
3月19日 (土)	1回目	4.44 (10時32分)	6.92 (10時10分)	6.56 (11時11分)	5.38 (9時45分)	9.30 (9時25分)	4.78 (9時55分)	2.00 (10時10分)	4.13 (11時50分)	9.46 (11時00分)	4.26 (12時54分)	12.8 (12時32分)	5.48 (11時20分)	7.41 (11時30分)
	2回目	3.71 (14時48分)	6.69 (14時35分)	6.32 (15時15分)	5.41 (14時12分)	9.37 (15時05分)	5.89 (14時50分)	2.54 (14時30分)	3.83 (15時51分)	9.27 (12時45分)	4.27 (16時32分)	12.2 (16時14分)	4.98 (13時25分)	7.46 (13時15分)
3月20日 (日)	1回目	3.56 (10時02分)	6.33 (9時48分)	5.69 (10時35分)	4.80 (9時26分)	7.26 (9時26分)	3.94 (9時46分)	1.59 (10時00分)	3.89 (11時16分)	7.83 (10時45分)	3.60 (11時55分)	12.2 (11時38分)	3.30 (11時04分)	5.92 (11時15分)
	2回目	3.47 (13時45分)	6.25 (13時35分)	5.40 (14時09分)	4.44 (13時11分)	8.31 (15時00分)	4.69 (14時12分)	1.40 (14時26分)	3.97 (14時45分)	7.36 (13時32分)	3.89 (15時25分)	13.8 (15時08分)	3.20 (13時19分)	6.17 (13時09分)
3月21日 (月)	1回目	3.18 (11時16分)	6.33 (11時02分)	5.31 (11時37分)	4.19 (10時30分)	7.30 (9時17分)	2.93 (9時42分)	1.60 (10時00分)	3.51 (9時43分)	6.90 (11時02分)	3.06 (10時30分)	8.32 (10時12分)	3.87 (11時25分)	4.83 (11時35分)
	2回目	2.84 (15時03分)	5.27 (14時53分)	4.48 (15時24分)	4.12 (14時25分)	7.27 (13時13分)	2.94 (13時34分)	1.63 (13時49分)	3.95 (13時51分)	6.38 (13時16分)	2.85 (14時26分)	8.83 (14時10分)	3.42 (15時12分)	4.43 (15時04分)
3月22日 (火)	1回目	2.41 (10時44分)	3.79 (10時32分)	4.54 (11時05分)	3.35 (10時08分)	6.32 (11時38分)	2.77 (9時18分)	1.32 (9時32分)	3.18 (9時46分)	5.73 (9時10分)	2.52 (10時24分)	8.43 (10時08分)	3.31 (11時14分)	3.28 (11時03分)
	2回目	2.32 (14時51分)	3.98 (14時41分)	4.41 (15時13分)	3.49 (14時14分)	5.75 (15時44分)	2.78 (13時32分)	1.54 (13時46分)	3.09 (14時06分)	5.42 (13時35分)	2.57 (14時43分)	7.48 (14時27分)	3.57 (15時32分)	3.72 (15時23分)
3月23日 (水)	1回目	2.20 (10時40分)	3.46 (10時30分)	3.73 (11時05分)	2.85 (10時05分)	4.82 (11時40分)	2.33 (9時15分)	1.34 (9時30分)	2.83 (9時56分)	5.10 (9時15分)	2.30 (10時32分)	6.57 (10時17分)	3.08 (11時25分)	3.09 (11時16分)
	2回目	2.03 (14時38分)	4.09 (14時30分)	3.69 (14時58分)	2.80 (14時03分)	4.99 (15時25分)	2.44 (13時22分)	1.12 (13時35分)	2.60 (14時05分)	4.29 (13時31分)	2.33 (14時42分)	6.51 (14時25分)	3.02 (16時03分)	3.47 (15時50分)
3月24日 (木)	1回目	1.73 (10時33分)	3.14 (10時22分)	3.65 (10時52分)	2.62 (9時57分)	4.78 (11時20分)	2.37 (9時06分)	1.34 (9時22分)	2.65 (9時41分)	4.84 (9時06分)	2.03 (9時21分)	6.48 (10時05分)	2.60 (11時12分)	3.13 (11時03分)
	2回目	1.81 (14時40分)	2.76 (14時30分)	3.34 (14時58分)	2.73 (14時12分)	4.90 (15時25分)	2.64 (13時32分)	1.08 (13時45分)	2.72 (13時43分)	4.59 (14時42分)	2.08 (14時17分)	6.73 (14時02分)	2.93 (15時05分)	2.48 (14時56分)
3月25日 (金)	1回目	1.72 (10時35分)	2.61 (10時25分)	2.97 (10時58分)	2.22 (10時05分)	3.48 (11時35分)	2.20 (9時20分)	1.00 (9時35分)	2.28 (9時54分)	4.23 (9時20分)	1.98 (10時31分)	5.99 (10時14分)	2.65 (11時45分)	2.42 (11時35分)
	2回目	1.58 (14時40分)	2.63 (14時35分)	3.21 (15時03分)	2.12 (14時10分)	3.43 (15時32分)	2.38 (13時20分)	0.89 (13時40分)	2.43 (13時44分)	4.19 (13時06分)	2.18 (14時21分)	6.25 (14時06分)	2.23 (15時21分)	2.52 (15時11分)

単位:  $\mu\text{Gy/h} = \mu\text{Sv/h}$ (マイクログレイ/時間=マイクロシーベルト/時間)

	国見町 役場	福島北警察署 桑折分庁舎 (桑折町)	伊達 市役所	農業総合セ ンター 果樹研究所 (福島市)	福島 市役所	福島西 IC	ふくしま自治 研修センター (福島市)	川俣町 役場	二本松 市役所	二本松市 東和支所	川俣町 山木屋 郵便局	大玉村 役場	本宮 市役所	
福島第一原発から の方向及び距離	北西 約66Km	北西 約66Km	北西 約60Km	北西 約68Km	北西 約62Km	西北西 約64Km	西北西 約67Km	北西 約47Km	西北西 約56Km	西北西 約44Km	西北西 約38Km	西北西 約60Km	西 約57Km	
3月26日 (土)	1回目 (10時56分)	1.53 (10時56分)	2.73 (10時42分)	3.04 (11時19分)	2.06 (10時19分)	3.37 (11時27分)	1.69 (9時29分)	0.83 (9時47分)	1.99 (9時57分)	3.76 (9時21分)	2.01 (10時38分)	5.16 (10時21分)	2.03 (11時32分)	2.84 (11時21分)
	2回目 (15時00分)	1.52 (15時00分)	2.65 (14時48分)	3.09 (15時22分)	2.00 (14時13分)	3.34 (15時53分)	1.82 (13時30分)	0.83 (13時44分)	2.21 (14時06分)	3.69 (13時26分)	1.96 (14時41分)	5.73 (14時24分)	1.86 (16時25分)	2.90 (15時45分)
3月27日 (日)	1回目 (10時26分)	1.48 (10時26分)	2.20 (10時16分)	2.36 (10時50分)	1.90 (9時52分)	3.16 (11時27分)	1.37 (9時10分)	0.77 (9時24分)	2.02 (9時28分)	3.89 (8時54分)	1.88 (10時14分)	5.80 (9時50分)	1.99 (11時01分)	3.07 (10時52分)
	2回目 (14時48分)	1.43 (14時48分)	2.08 (14時37分)	2.71 (15時08分)	1.97 (14時10分)	3.45 (15時37分)	1.51 (13時27分)	0.82 (13時40分)	1.96 (13時43分)	3.85 (13時09分)	1.84 (14時26分)	5.19 (14時02分)	1.77 (15時19分)	2.98 (15時11分)
3月28日 (月)	1回目 (10時58分)	1.37 (10時58分)	2.38 (10時45分)	2.09 (11時18分)	1.81 (10時23分)	3.01 (11時48分)	2.24 (9時42分)	0.80 (9時56分)	2.00 (9時36分)	3.39 (9時03分)	1.77 (10時36分)	5.32 (9時57分)	1.77 (11時25分)	2.11 (11時15分)
	2回目 (15時14分)	1.24 (15時14分)	2.07 (15時04分)	2.22 (15時34分)	1.66 (14時43分)	2.95 (16時08分)	2.12 (14時07分)	0.74 (14時19分)	1.79 (13時52分)	3.29 (13時15分)	1.59 (14時37分)	4.74 (14時15分)	1.78 (16時25分)	2.03 (16時05分)
3月29日 (火)	1回目 (10時42分)	1.17 (10時42分)	2.25 (10時30分)	2.32 (11時02分)	1.65 (10時09分)	2.77 (11時33分)	2.00 (9時29分)	0.74 (9時41分)	1.70 (10時04分)	3.06 (9時26分)	1.50 (10時48分)	3.87 (10時26分)	1.53 (11時35分)	1.94 (11時25分)
	2回目 (14時36分)	1.24 (14時36分)	2.19 (14時26分)	2.28 (14時55分)	1.56 (14時06分)	2.80 (15時26分)	1.89 (13時27分)	0.69 (13時41分)	1.80 (14時01分)	2.96 (13時28分)	1.42 (14時47分)	4.07 (14時22分)	1.58 (15時39分)	2.07 (15時29分)
3月30日 (水)	1回目 (10時27分)	1.21 (10時27分)	2.26 (10時17分)	2.34 (10時47分)	1.63 (9時52分)	2.80 (11時27分)	1.74 (9時14分)	0.69 (9時26分)	1.75 (9時50分)	3.07 (9時12分)	1.61 (10時38分)	4.21 (10時13分)	1.43 (11時22分)	2.08 (11時16分)
	2回目 (14時36分)	1.17 (14時36分)	2.16 (14時28分)	2.09 (14時56分)	1.51 (14時06分)	2.71 (15時31分)	1.77 (13時29分)	0.65 (13時41分)	1.75 (13時50分)	2.88 (13時15分)	1.52 (14時33分)	4.21 (14時01分)	1.45 (15時23分)	1.95 (15時14分)
3月31日 (木)	1回目 (10時27分)	1.15 (10時27分)	2.10 (10時16分)	2.25 (10時47分)	1.50 (9時52分)	2.59 (11時19分)	1.93 (9時10分)	0.64 (9時23分)	1.70 (9時43分)	3.30 (9時07分)	1.56 (10時25分)	4.47 (10時03分)	1.63 (11時15分)	2.09 (11時05分)
	2回目 (14時49分)	1.09 (14時49分)	1.97 (14時40分)	2.05 (15時07分)	1.54 (14時18分)	2.61 (15時40分)	1.84 (13時38分)	0.63 (13時51分)	1.69 (13時48分)	2.70 (13時13分)	1.64 (14時31分)	4.47 (14時10分)	1.62 (15時20分)	2.11 (15時10分)

※留意点1 これまでの定点での測定値に加え、環境放射能測定値の高い地域周辺を移動して測定した結果です。

※留意点2 測定装置は全てサーベイメータです。

単位:  $\mu\text{Gy/h} \equiv \mu\text{Sv/h}$  (マイクログレイ/時間  $\equiv$  マイクロシーベルト/時間)

	国見町 役場	福島北警察署 桑折分庁舎 (桑折町)	伊達 市役所	農業総合セ ンター 果樹研究所 (福島市)	福島 市役所	福島西 IC	ふくしま自治 研修センター (福島市)	川俣町 役場	二本松 市役所	二本松市 東和支所	川俣町 山木屋 郵便局	大玉村 役場	本宮 市役所	
	北西 約66Km	北西 約66Km	北西 約60Km	北西 約68Km	北西 約62Km	西北西 約64Km	西北西 約67Km	北西 約47Km	西北西 約56Km	西北西 約44Km	西北西 約38Km	西北西 約60Km	西 約57Km	
4月1日 (金)	1回目	1.21 (11時10分)	2.02 (10時57分)	1.41 (11時28分)	1.39 (10時39分)	2.31 (11時55分)	1.32 (10時00分)	0.66 (10時14分)	1.56 (9時50分)	2.93 (9時11分)	1.57 (10時42分)	4.37 (10時09分)	1.58 (11時37分)	2.09 (11時28分)
	2回目	1.19 (14時39分)	1.56 (14時31分)	2.00 (14時59分)	1.43 (14時09分)	2.31 (15時35分)	1.77 (13時29分)	0.62 (13時42分)	1.50 (13時50分)	2.82 (13時13分)	1.37 (14時32分)	3.64 (14時10分)	1.33 (15時26分)	1.88 (15時35分)
4月2日 (土)	1回目	1.04 (10時28分)	2.13 (10時18分)	2.09 (10時48分)	1.50 (9時57分)	2.25 (11時32分)	1.42 (9時17分)	0.68 (9時29分)	1.52 (9時38分)	2.84 (9時02分)	1.39 (10時26分)	4.19 (9時59分)	1.49 (11時16分)	2.07 (11時04分)
	2回目	1.03 (14時30分)	2.33 (14時21分)	1.99 (14時50分)	1.49 (14時00分)	2.25 (15時24分)	1.29 (13時21分)	0.66 (13時32分)	1.60 (13時40分)	2.92 (13時05分)	1.44 (14時24分)	3.94 (14時02分)	1.42 (15時17分)	2.15 (15時07分)
4月3日 (日)	1回目	0.98 (10時39分)	2.01 (10時29分)	1.79 (11時01分)	1.22 (10時08分)	2.31 (11時33分)	1.30 (9時28分)	0.62 (9時41分)	1.65 (9時48分)	2.62 (9時12分)	1.46 (10時30分)	3.85 (10時08分)	1.49 (11時10分)	1.95 (11時19分)
	2回目	1.01 (15時00分)	1.98 (14時50分)	1.67 (15時27分)	1.27 (14時25分)	2.11 (15時54分)	1.23 (13時32分)	0.71 (13時49分)	1.49 (13時45分)	2.77 (13時09分)	1.34 (14時25分)	3.82 (14時04分)	1.51 (15時11分)	2.04 (15時20分)
4月4日 (月)	1回目	0.85 (10時40分)	1.37 (10時31分)	1.45 (11時01分)	1.21 (10時06分)	1.97 (11時30分)	1.40 (9時26分)	0.50 (9時40分)	1.39 (10時07分)	2.58 (9時27分)	1.38 (11時06分)	3.45 (10時47分)	1.39 (11時45分)	1.87 (11時56分)
	2回目	0.88 (14時38分)	1.42 (14時30分)	1.23 (14時59分)	1.17 (14時08分)	2.00 (15時29分)	1.32 (13時30分)	0.50 (13時42分)	1.34 (13時52分)	2.51 (13時16分)	1.31 (14時45分)	3.67 (14時10分)	1.45 (15時40分)	1.92 (15時50分)
4月5日 (火)	1回目	0.85 (10時26分)	1.18 (10時16分)	1.32 (10時52分)	1.35 (9時51分)	1.72 (11時24分)	1.03 (9時11分)	0.55 (9時25分)	1.32 (9時35分)	2.61 (9時00分)	1.29 (10時20分)	3.56 (9時55分)	1.24 (11時15分)	1.81 (11時00分)
	2回目	0.90 (14時49分)	1.20 (14時40分)	1.45 (15時08分)	1.23 (14時04分)	1.77 (15時40分)	1.04 (13時34分)	0.59 (13時46分)	1.36 (14時00分)	2.49 (13時20分)	1.21 (15時00分)	3.41 (14時22分)	1.25 (15時48分)	1.69 (15時38分)
4月6日 (水)	1回目	0.78 (10時27分)	1.18 (10時18分)	1.38 (10時45分)	1.41 (9時51分)	1.56 (11時18分)	1.11 (9時10分)	0.59 (9時25分)	1.26 (9時49分)	2.47 (9時12分)	1.23 (10時58分)	3.19 (10時08分)	1.33 (11時44分)	1.65 (11時53分)
	2回目	0.88 (14時40分)	1.16 (14時30分)	1.57 (15時00分)	1.51 (14時07分)	1.53 (15時30分)	1.07 (13時24分)	0.55 (13時40分)	1.29 (13時55分)	2.40 (13時18分)	1.29 (15時33分)	3.48 (14時13分)	1.34 (16時18分)	1.76 (16時28分)
4月7日 (木)	1回目	0.95 (10時40分)	1.31 (10時28分)	1.53 (11時02分)	1.28 (10時04分)	2.10 (11時37分)	1.53 (9時21分)	0.64 (9時35分)	1.30 (9時30分)	2.41 (8時53分)	1.20 (10時37分)	3.28 (9時49分)	1.33 (11時15分)	1.56 (11時30分)
	2回目	0.82 (14時39分)	1.39 (14時30分)	1.69 (15時09分)	1.11 (14時06分)	1.85 (15時36分)	1.38 (13時24分)	0.71 (13時37分)	1.32 (14時01分)	2.30 (13時24分)	1.16 (14時59分)	3.26 (14時20分)	1.33 (15時50分)	1.57 (15時39分)
4月8日 (金)	1回目	0.88 (10時45分)	1.60 (10時39分)	1.34 (11時17分)	1.16 (10時15分)	1.83 (11時45分)	1.09 (9時28分)	0.57 (9時45分)	1.35 (9時56分)	2.34 (9時23分)	1.27 (10時34分)	3.49 (10時18分)	1.31 (11時13分)	1.43 (11時22分)
	2回目	0.87 (15時02分)	1.22 (14時46分)	1.24 (15時26分)	1.22 (14時20分)	1.68 (15時57分)	1.16 (13時30分)	0.60 (13時47分)	1.33 (14時03分)	2.27 (13時29分)	1.19 (14時53分)	3.31 (14時25分)	1.29 (15時35分)	1.71 (15時46分)
4月9日 (土)	1回目	1.07 (10時20分)	1.34 (10時10分)	0.93 (10時54分)	1.16 (9時48分)	1.79 (11時28分)	1.35 (8時59分)	0.47 (9時14分)	1.14 (9時45分)	2.18 (9時05分)	1.10 (9時25分)	3.73 (10時07分)	1.09 (11時25分)	1.73 (11時15分)
	2回目	0.94 (14時26分)	1.33 (14時17分)	0.97 (14時48分)	1.24 (13時47分)	1.79 (15時28分)	1.37 (13時09分)	0.49 (13時21分)	1.19 (14時00分)	2.23 (13時20分)	1.17 (14時45分)	3.08 (14時25分)	1.19 (15時35分)	1.66 (15時25分)

単位:  $\mu\text{Gy/h} = \mu\text{Sv/h}$  (マイクログレイ/時間 = マイクロシーベルト/時間)

	国見町 役場	福島北警察署 桑折分庁舎 (桑折町)	伊達 市役所	農業総合セ ンター 果樹研究所 (福島市)	福島 市役所	福島西 IC	ふくしま自治 研修センター (福島市)	川俣町 役場	二本松 市役所	二本松市 東和支所	川俣町 山木屋 郵便局	大玉村 役場	本宮 市役所	
福島第一原発から の方向及び距離	北西 約66Km	北西 約66Km	北西 約60Km	北西 約68Km	北西 約62Km	西北西 約64Km	西北西 約67Km	北西 約47Km	西北西 約56Km	西北西 約44Km	西北西 約38Km	西北西 約60Km	西 約57Km	
4月10日 (日)	1回目 (10時27分)	0.77 (10時17分)	1.51 (10時17分)	1.48 (10時47分)	1.12 (9時55分)	1.72 (11時15分)	0.97 (9時10分)	0.44 (9時24分)	1.30 (9時20分)	2.40 (8時43分)	1.18 (9時45分)	3.30 (9時32分)	1.17 (10時32分)	1.80 (10時24分)
	2回目 (14時42分)	0.77 (14時42分)	1.35 (14時34分)	1.46 (15時00分)	1.08 (14時10分)	1.91 (15時29分)	0.92 (13時27分)	0.44 (13時42分)	1.25 (13時41分)	2.29 (13時10分)	1.20 (14時11分)	3.15 (13時58分)	1.22 (14時57分)	1.82 (14時50分)
4月11日 (月)	1回目 (10時17分)	0.81 (10時17分)	1.18 (10時09分)	1.36 (10時35分)	1.18 (9時50分)	1.67 (11時06分)	1.08 (9時10分)	0.49 (9時22分)	1.18 (9時30分)	2.17 (8時54分)	1.06 (10時08分)	2.84 (9時52分)	1.16 (10時50分)	1.53 (11時00分)
	2回目 (14時42分)	0.79 (14時42分)	1.21 (14時32分)	1.46 (15時06分)	1.15 (14時10分)	1.38 (15時37分)	1.12 (13時27分)	0.52 (13時40分)	1.14 (13時40分)	2.20 (13時12分)	1.11 (14時16分)	2.86 (14時01分)	1.12 (14時53分)	1.32 (15時02分)
4月12日 (火)	1回目 (10時37分)	0.78 (10時37分)	1.11 (10時25分)	1.53 (10時57分)	1.51 (9時57分)	1.46 (11時30分)	1.05 (9時15分)	0.49 (9時30分)	1.22 (9時37分)	2.28 (8時03分)	1.07 (10時15分)	3.02 (10時00分)	1.27 (10時51分)	1.55 (11時01分)
	2回目 (14時41分)	0.77 (14時41分)	1.09 (14時34分)	1.45 (14時58分)	1.59 (14時07分)	1.49 (15時34分)	0.96 (13時25分)	0.49 (13時38分)	1.10 (14時03分)	2.31 (13時03分)	1.11 (15時07分)	3.08 (14時23分)	1.02 (16時02分)	1.45 (15時52分)
4月13日 (水)	1回目 (10時16分)	0.77 (10時16分)	1.14 (10時07分)	1.31 (10時34分)	1.05 (9時46分)	1.53 (11時13分)	1.09 (9時10分)	0.48 (9時20分)	1.20 (9時42分)	2.33 (9時05分)	1.12 (10時26分)	3.29 (10時10分)	1.25 (11時04分)	1.45 (11時13分)
	2回目 (14時39分)	0.76 (14時39分)	1.18 (14時30分)	1.29 (15時09分)	1.05 (14時06分)	1.73 (15時37分)	1.09 (13時25分)	0.48 (13時37分)	1.13 (13時49分)	2.25 (13時09分)	1.10 (14時23分)	2.97 (14時05分)	1.23 (15時02分)	1.52 (15時11分)
4月14日 (木)	1回目 (10時35分)	0.80 (10時35分)	1.11 (10時25分)	1.34 (11時00分)	1.07 (10時01分)	1.46 (11時31分)	1.12 (9時15分)	0.55 (9時32分)	1.13 (9時40分)	2.24 (9時07分)	1.08 (10時17分)	2.82 (10時01分)	1.15 (11時03分)	1.59 (11時12分)
	2回目 (14時56分)	0.77 (14時56分)	1.10 (14時45分)	1.21 (15時37分)	1.03 (14時17分)	1.60 (16時10分)	1.19 (13時32分)	0.51 (13時47分)	1.19 (13時50分)	2.06 (13時12分)	1.00 (14時31分)	2.79 (14時12分)	1.18 (15時15分)	1.75 (15時25分)
4月15日 (金)	1回目 (10時20分)	0.76 (10時20分)	1.08 (10時10分)	1.32 (10時46分)	1.04 (9時47分)	1.61 (11時25分)	1.10 (9時05分)	0.45 (9時17分)	1.15 (9時40分)	1.97 (9時00分)	1.08 (10時20分)	2.88 (10時00分)	1.01 (11時08分)	1.38 (11時00分)
	2回目 (15時10分)	0.75 (15時10分)	1.05 (14時57分)	1.24 (15時45分)	1.06 (14時30分)	1.57 (16時10分)	1.08 (13時37分)	0.43 (13時53分)	1.12 (13時54分)	2.14 (13時18分)	1.06 (14時33分)	2.89 (14時15分)	1.17 (15時23分)	1.48 (15時33分)
4月16日 (土)	1回目 (10時18分)	0.72 (10時18分)	1.09 (10時10分)	1.31 (10時38分)	1.17 (9時48分)	1.64 (11時03分)	0.90 (9時08分)	0.44 (9時19分)	1.05 (9時41分)	2.25 (9時00分)	1.08 (9時58分)	/	1.11 (10時45分)	1.62 (10時55分)
	2回目 (14時32分)	0.77 (14時32分)	1.02 (14時24分)	1.29 (14時49分)	1.19 (13時58分)	1.47 (15時18分)	0.89 (13時24分)	0.47 (13時35分)	1.12 (14時05分)	2.12 (13時27分)	1.02 (14時23分)	/	1.15 (15時38分)	1.38 (15時49分)
4月17日 (日)	1回目 (10時08分)	0.73 (10時08分)	1.13 (9時58分)	1.35 (10時43分)	1.13 (9時38分)	1.62 (11時22分)	1.02 (8時57分)	0.44 (9時09分)	1.11 (9時35分)	2.08 (9時03分)	1.07 (10時28分)	2.93 (9時57分)	1.09 (11時17分)	1.41 (11時26分)
	2回目 (14時38分)	0.72 (14時38分)	1.07 (14時28分)	1.28 (14時58分)	1.00 (14時08分)	1.49 (15時30分)	0.79 (13時26分)	0.44 (13時40分)	1.19 (13時47分)	2.17 (13時13分)	1.19 (14時25分)	2.95 (14時07分)	1.14 (15時10分)	1.61 (15時18分)
4月18日 (月)	1回目 (10時36分)	0.77 (10時36分)	1.21 (10時25分)	1.43 (11時11分)	1.05 (9時58分)	1.65 (11時47分)	1.20 (9時11分)	0.60 (9時28分)	1.06 (9時35分)	2.20 (9時01分)	1.06 (10時12分)	2.95 (9時55分)	1.09 (11時02分)	1.44 (10時54分)
	2回目 (15時01分)	0.76 (15時01分)	1.09 (14時35分)	1.39 (15時23分)	1.01 (14時09分)	1.55 (16時06分)	1.15 (13時26分)	0.57 (13時42分)	1.15 (13時43分)	1.92 (13時10分)	1.03 (14時40分)	2.72 (14時05分)	1.12 (15時21分)	1.52 (15時33分)

単位:  $\mu\text{Gy/h} \equiv \mu\text{Sv/h}$ (マイクログレイ/時間 $\equiv$ マイクロシーベルト/時間)

	国見町 役場	福島北警察署 桑折分庁舎 (桑折町)	伊達 市役所	農業総合セ ンター 果樹研究所 (福島市)	福島 市役所	福島西 IC	ふくしま自治 研修センター (福島市)	川俣町 役場	二本松 市役所	二本松市 東和支所	川俣町 山木屋 郵便局	大玉村 役場	本宮 市役所	
福島第一原発から の方向及び距離	北西 約66Km	北西 約66Km	北西 約60Km	北西 約68Km	北西 約62Km	西北西 約64Km	西北西 約67Km	北西 約47Km	西北西 約56Km	西北西 約44Km	西北西 約38Km	西北西 約60Km	西 約57Km	
4月19日 (火)	1回目	0.82 (10時16分)	1.09 (10時07分)	1.24 (10時35分)	1.75 (9時47分)	1.43 (11時05分)	0.85 (9時20分)	0.45 (9時42分)	0.74 (9時45分)	1.26 (9時10分)	0.76 (10時25分)	2.02 (10時05分)	0.71 (11時05分)	1.07 (11時15分)
	2回目	0.77 (14時50分)	1.08 (14時40分)	1.24 (15時10分)	1.77 (14時15分)	1.50 (15時40分)	0.81 (13時30分)	0.46 (13時45分)	0.78 (13時50分)	1.43 (13時15分)	0.72 (14時28分)	1.96 (14時11分)	0.77 (15時05分)	0.99 (15時15分)
4月20日 (水)	1回目	0.71 (10時30分)	1.08 (10時20分)	1.28 (10時45分)	1.35 (9時55分)	1.33 (11時20分)	0.77 (9時17分)	0.44 (9時28分)	0.84 (9時35分)	1.52 (9時01分)	0.75 (10時12分)	1.98 (9時55分)	0.86 (11時05分)	0.97 (10時54分)
	2回目	0.71 (14時42分)	1.07 (14時33分)	1.41 (15時08分)	1.29 (14時08分)	1.20 (15時45分)	0.68 (13時28分)	0.48 (13時40分)	0.76 (13時47分)	1.43 (13時10分)	0.74 (14時23分)	2.01 (14時07分)	0.76 (15時02分)	0.89 (15時13分)
4月21日 (木)	1回目	0.72 (10時19分)	1.08 (10時11分)	1.18 (10時36分)	0.92 (9時47分)	1.57 (11時14分)	0.95 (9時08分)	0.49 (9時21分)	0.80 (9時40分)	1.46 (9時04分)	0.77 (10時24分)	1.89 (10時02分)	0.74 (11時09分)	1.04 (11時17分)
	2回目	0.69 (14時43分)	0.97 (14時32分)	1.17 (15時03分)	0.89 (14時07分)	1.58 (15時39分)	0.87 (13時26分)	0.44 (13時37分)	0.80 (13時42分)	1.50 (13時05分)	0.75 (14時15分)	1.93 (14時00分)	0.77 (15時03分)	1.02 (14時54分)
4月22日 (金)	1回目	0.72 (10時40分)	1.30 (10時26分)	1.21 (11時10分)	0.97 (9時56分)	1.57 (11時38分)	1.10 (9時13分)	0.40 (9時27分)	0.79 (9時41分)	1.41 (9時06分)	0.74 (10時00分)		0.76 (10時41分)	1.01 (10時52分)
	2回目	0.72 (14時54分)	1.03 (14時35分)	1.22 (15時16分)	1.03 (14時07分)	1.71 (15時54分)	1.01 (13時27分)	0.46 (13時40分)	0.77 (14時20分)	1.48 (13時44分)	0.76 (14時35分)		0.75 (15時49分)	0.97 (16時07分)
4月23日 (土)	1回目	0.72 (10時08分)	0.82 (10時00分)	0.91 (10時31分)	0.90 (9時37分)	1.33 (10時56分)	0.75 (8時55分)	0.37 (9時09分)	0.80 (9時41分)	1.38 (9時06分)	0.75 (9時57分)		0.71 (10時43分)	1.05 (10時53分)
	2回目	0.81 (14時34分)	0.99 (14時26分)	1.16 (14時51分)	1.02 (14時02分)	1.65 (15時21分)	0.76 (13時20分)	0.43 (13時34分)	0.83 (13時52分)	1.50 (13時15分)	0.74 (14時10分)		0.74 (15時00分)	1.01 (15時50分)
4月24日 (日)	1回目	0.67 (10時15分)	0.99 (10時06分)	1.13 (10時35分)	0.81 (9時43分)	1.70 (11時06分)	0.98 (9時06分)	0.49 (9時18分)	0.80 (9時35分)	1.40 (9時00分)	0.74 (9時53分)		0.68 (10時40分)	1.07 (10時55分)
	2回目	0.65 (14時33分)	1.02 (14時22分)	1.20 (14時51分)	0.88 (13時56分)	1.53 (15時18分)	1.00 (13時16分)	0.48 (13時29分)	0.76 (13時55分)	1.46 (13時17分)	0.78 (14時12分)		0.68 (15時15分)	1.10 (15時05分)
4月25日 (月)	1回目	0.63 (10時23分)	1.07 (10時07分)	1.17 (10時44分)	0.89 (9時46分)	1.27 (11時19分)	0.87 (9時06分)	0.43 (9時18分)	0.77 (9時50分)	1.39 (9時16分)	0.72 (10時06分)		0.64 (10時50分)	1.01 (11時00分)
	2回目	0.65 (14時42分)	1.13 (14時33分)	1.23 (15時01分)	0.98 (14時08分)	1.60 (15時39分)	0.94 (13時27分)	0.46 (13時40分)	0.76 (13時43分)	1.45 (13時11分)	0.71 (14時00分)		0.66 (14時55分)	0.88 (14時48分)
4月26日 (火)	1回目	0.74 (10時33分)	1.22 (10時21分)	1.33 (10時54分)	0.91 (9時53分)	1.55 (11時36分)	1.10 (9時09分)	0.44 (9時22分)	0.84 (9時35分)	1.49 (9時00分)	0.74 (10時02分)		0.66 (10時48分)	0.95 (10時38分)
	2回目	0.62 (14時55分)	1.10 (14時45分)	1.13 (15時31分)	0.91 (14時20分)	1.46 (16時02分)	0.99 (13時32分)	0.44 (13時48分)	0.76 (14時13分)	1.43 (13時13分)	0.72 (14時32分)		0.64 (15時16分)	1.02 (15時25分)
4月27日 (水)	1回目	0.75 (10時35分)	0.95 (10時26分)	1.07 (10時50分)	0.89 (10時03分)	1.34 (11時16分)	0.81 (9時22分)	0.38 (9時35分)	0.79 (9時49分)	1.40 (11時26分)	0.72 (10時06分)		0.67 (11時05分)	0.98 (10時55分)
	2回目	0.68 (14時55分)	0.95 (14時45分)	0.90 (15時15分)	1.01 (14時20分)	1.35 (15時45分)	0.71 (13時35分)	0.35 (13時55分)	0.83 (13時55分)	1.43 (13時17分)	0.75 (14時12分)		0.65 (15時20分)	0.95 (15時31分)

単位:  $\mu\text{Gy/h} \equiv \mu\text{Sv/h}$  (マイクログレイ/時間  $\equiv$  マイクロシーベルト/時間)

	国見町 役場	福島北警察署 桑折分庁舎 (桑折町)	伊達 市役所	農業総合セ ンター 果樹研究所 (福島市)	福島 市役所	福島西 IC	ふくしま自治 研修センター (福島市)	川俣町 役場	二本松 市役所	二本松市 東和支所	川俣町 山木屋 郵便局	大玉村 役場	本宮 市役所	
福島第一原発から の方向及び距離	北西 約66Km	北西 約66Km	北西 約60Km	北西 約68Km	北西 約62Km	西北西 約64Km	西北西 約67Km	北西 約47Km	西北西 約56Km	西北西 約44Km	西北西 約38Km	西北西 約60Km	西 約57Km	
4月28日 (木)	1回目	0.65 (10時13分)	1.05 (10時04分)	1.09 (10時34分)	0.86 (9時43分)	1.42 (11時15分)	0.85 (9時04分)	0.45 (9時16分)	0.70 (10時08分)	1.36 (9時37分)	0.66 (10時24分)	/	0.61 (11時11分)	0.98 (11時00分)
	2回目	0.77 (14時41分)	1.01 (14時30分)	1.10 (15時01分)	0.84 (14時07分)	1.40 (15時39分)	0.85 (13時25分)	0.45 (13時39分)	0.71 (14時03分)	1.35 (13時25分)	0.68 (14時20分)	/	0.62 (15時42分)	0.97 (15時52分)
4月29日 (金)	1回目	0.66 (10時25分)	1.03 (10時16分)	1.25 (10時45分)	0.97 (9時54分)	1.43 (11時15分)	0.86 (9時11分)	0.38 (9時26分)	0.73 (10時10分)	1.39 (9時25分)	0.72 (9時51分)	/	0.65 (11時19分)	0.83 (11時29分)
	2回目	0.66 (14時24分)	0.98 (14時15分)	1.23 (14時42分)	0.96 (13時53分)	1.36 (15時04分)	0.87 (13時15分)	0.42 (13時28分)	0.75 (13時58分)	1.44 (13時19分)	0.72 (13時43分)	/	0.61 (14時40分)	1.02 (14時52分)
4月30日 (土)	1回目	0.69 (10時20分)	1.28 (10時07分)	1.21 (10時45分)	0.86 (9時40分)	1.49 (11時25分)	1.09 (8時57分)	0.51 (9時13分)	0.74 (9時35分)	1.46 (8時55分)	0.72 (9時50分)	/	0.68 (10時26分)	1.04 (10時35分)
	2回目	0.67 (14時55分)	1.02 (14時44分)	1.18 (15時14分)	0.82 (14時15分)	1.48 (15時40分)	0.93 (13時30分)	0.44 (13時45分)	0.71 (13時58分)	1.52 (13時19分)	0.77 (14時10分)	/	0.67 (14時54分)	1.06 (15時04分)

※留意点1 これまでの定点での測定値に加え、環境放射能測定値の高い地域周辺を移動して測定した結果です。

※留意点2 測定装置は全てサーベイメータです。



平成23年5月25日17時現在

単位:  $\mu\text{Gy/h} \approx \mu\text{Sv/h}$ (マイクログレイ/時間 $\approx$ マイクロシーベルト/時間)

		国見町 役場	福島北警察署 最新分庁舎 (桑折町)	伊達市 役所	農業総合セ ンター 果樹研究所 (福島市)	福島市 役所	福島西 IC	ふくしま自治 研修セン ター (福島市)	川俣町 役場	二本松市 役所	二本松市 東和支所	大玉村 役場	本宮市 役所
		北西 約66Km	北西 約66Km	北西 約60Km	北西 約68Km	北西 約62Km	西北西 約64Km	西北西 約67Km	北西 約47Km	西北西 約56Km	西北西 約44Km	西北西 約60Km	西 約57Km
5月1日 (日)	1回目	0.73 (10時23分)	1.22 (10時08分)	1.21 (10時42分)	0.89 (9時41分)	1.69 (11時14分)	1.11 (8時58分)	0.49 (9時12分)	0.64 (9時36分)	1.34 (8時03分)	0.72 (9時58分)	0.85 (11時25分)	1.04 (11時16分)
	2回目	0.75 (14時40分)	1.20 (14時27分)	1.23 (15時04分)	0.99 (14時04分)	1.76 (15時32分)	1.10 (13時21分)	0.52 (13時55分)	0.73 (13時52分)	1.40 (13時10分)	0.71 (13時36分)	0.62 (14時46分)	0.89 (14時55分)
5月2日 (月)	1回目	0.63 (10時38分)	0.98 (10時30分)	1.15 (11時00分)	1.07 (10時02分)	1.42 (11時33分)	0.94 (9時27分)	0.44 (9時39分)	0.72 (9時41分)	1.43 (9時04分)	0.71 (9時55分)	0.63 (11時08分)	0.86 (11時00分)
	2回目	0.63 (14時49分)	0.98 (14時40分)	1.15 (15時07分)	0.94 (14時19分)	1.51 (15時31分)	0.90 (13時39分)	0.45 (13時51分)	0.69 (14時04分)	1.29 (13時24分)	0.65 (13時50分)	0.58 (14時57分)	0.80 (15時07分)
5月3日 (火)	1回目	0.68 (10時47分)	1.11 (10時11分)	1.15 (11時07分)	0.86 (9時50分)	1.55 (11時40分)	0.85 (9時07分)	0.43 (9時21分)	0.67 (9時56分)	1.44 (9時16分)	0.72 (10時12分)	0.63 (11時03分)	0.87 (11時11分)
	2回目	0.69 (14時34分)	1.13 (14時28分)	1.10 (14時55分)	0.85 (14時02分)	1.52 (15時29分)	0.85 (13時21分)	0.47 (13時33分)	0.75 (13時58分)	1.39 (13時25分)	0.70 (14時15分)	0.80 (15時03分)	0.99 (14時53分)
5月4日 (水)	1回目	0.67 (10時11分)	1.01 (10時01分)	1.14 (10時35分)	0.86 (9時40分)	1.48 (11時00分)	1.02 (8時57分)	0.44 (9時10分)	0.78 (9時14分)	1.45 (8時43分)	0.69 (9時30分)	0.63 (10時16分)	1.01 (10時06分)
	2回目	0.81 (14時34分)	0.94 (14時23分)	1.07 (14時53分)	0.88 (14時00分)	1.46 (15時23分)	1.02 (13時17分)	0.46 (13時32分)	0.75 (13時38分)	1.52 (13時06分)	0.69 (13時53分)	0.82 (14時45分)	0.98 (14時36分)
5月5日 (木)	1回目	0.67 (10時12分)	1.00 (10時05分)	1.10 (10時35分)	0.87 (9時43分)	1.58 (11時00分)	0.91 (9時05分)	0.44 (9時16分)	0.74 (9時15分)	1.45 (8時45分)	0.71 (9時30分)	0.58 (10時07分)	1.01 (10時15分)
	2回目	0.69 (14時25分)	1.00 (14時16分)	1.15 (14時46分)	0.87 (13時55分)	1.58 (15時12分)	0.90 (13時16分)	0.41 (13時28分)	0.71 (13時44分)	1.49 (13時10分)	0.72 (13時59分)	0.60 (14時45分)	0.95 (14時26分)
5月6日 (金)	1回目	0.50 (10時21分)	0.75 (10時10分)	0.92 (10時41分)	0.74 (9時49分)	0.98 (11時13分)	0.94 (9時04分)	0.41 (9時22分)	0.75 (9時52分)	1.39 (9時17分)	0.68 (10時09分)	0.57 (10時52分)	0.89 (11時02分)
	2回目	0.64 (14時51分)	0.98 (14時43分)	1.16 (15時08分)	0.83 (14時21分)	1.28 (15時35分)	0.88 (13時42分)	0.36 (13時54分)	0.72 (13時48分)	1.33 (13時18分)	0.70 (14時03分)	0.61 (14時48分)	0.96 (14時38分)
5月7日 (土)	1回目	0.64 (10時17分)	1.05 (10時08分)	1.14 (10時38分)	0.87 (9時44分)	1.58 (11時11分)	0.84 (9時02分)	0.41 (9時15分)	0.68 (9時43分)	1.35 (9時05分)	0.71 (10時02分)	0.63 (10時40分)	0.79 (10時51分)
	2回目	0.66 (14時34分)	1.12 (14時25分)	1.15 (14時53分)	0.83 (14時03分)	1.46 (15時32分)	0.91 (13時24分)	0.45 (13時37分)	0.73 (13時54分)	1.48 (13時18分)	0.69 (14時11分)	0.82 (15時05分)	0.96 (15時16分)
5月8日 (日)	1回目	0.68 (10時08分)	0.91 (9時58分)	1.12 (10時25分)	0.91 (9時35分)	1.48 (10時52分)	0.95 (9時00分)	0.36 (9時10分)	0.80 (9時16分)	1.45 (8時46分)	0.71 (9時30分)	0.61 (10時14分)	1.00 (10時05分)
	2回目	0.65 (14時35分)	0.94 (14時25分)	1.15 (14時55分)	0.89 (14時05分)	1.52 (15時18分)	0.96 (13時18分)	0.38 (13時25分)	0.69 (13時38分)	1.31 (13時07分)	0.70 (13時55分)	0.63 (14時42分)	0.85 (14時33分)
5月9日 (月)	1回目	0.76 (10時25分)	0.97 (10時05分)	1.16 (10時40分)	0.87 (9時40分)	1.35 (11時05分)	0.80 (9時00分)	0.37 (9時12分)	0.68 (9時29分)	1.42 (8時55分)	0.74 (9時47分)	0.62 (11時06分)	0.86 (10時44分)
	2回目	0.74 (14時42分)	0.91 (14時35分)	1.06 (15時04分)	0.82 (14時10分)	1.18 (15時32分)	0.73 (13時16分)	0.33 (13時42分)	0.72 (13時43分)	1.43 (13時08分)	0.66 (14時00分)	0.60 (14時54分)	0.92 (14時42分)

平成23年5月25日17時現在

単位:  $\mu\text{Gy/h} = \mu\text{Sv/h}$ (マイクログレイ/時間=マイクロシーベルト/時間)

		国見町 役場	福島北警察署 桑折分庁舎 (桑折町)	伊達 市役所	農業総合セ ンター 果樹研究所 (福島市)	福島 市役所	福島西 IC	ふくしま自治 研修セン ター (福島市)	川俣町 役場	二本松 市役所	二本松市 東和支所	大玉村 役場	本宮 市役所
5月10日 (火)	1回目	0.83 (10時42分)	0.94 (10時16分)	1.15 (11時00分)	0.80 (9時53分)	1.36 (11時33分)	0.90 (9時15分)	0.43 (9時25分)	0.77 (9時48分)	1.39 (9時08分)	0.66 (10時05分)	0.81 (10時55分)	0.87 (10時48分)
	2回目	0.85 (14時53分)	0.92 (14時46分)	1.13 (15時11分)	0.83 (14時23分)	1.41 (15時43分)	0.84 (13時46分)	0.39 (14時00分)	0.72 (13時51分)	1.36 (13時22分)	0.73 (14時12分)	0.61 (15時13分)	0.78 (15時23分)
5月11日 (水)	1回目	0.59 (10時19分)	0.99 (10時10分)	1.06 (10時42分)	0.79 (9時48分)	1.47 (11時18分)	0.83 (9時04分)	0.44 (9時17分)	0.76 (9時45分)	1.36 (9時10分)	0.71 (10時05分)	0.61 (11時10分)	0.89 (11時00分)
	2回目	0.64 (14時39分)	1.00 (14時28分)	1.03 (15時00分)	0.83 (14時04分)	1.32 (15時40分)	0.83 (13時22分)	0.43 (13時35分)	0.70 (14時03分)	1.27 (13時25分)	0.63 (14時25分)	0.57 (15時30分)	0.80 (15時17分)
5月12日 (木)	1回目	0.75 (10時20分)	0.97 (10時10分)	1.15 (10時40分)	0.86 (9時45分)	1.28 (11時05分)	0.76 (9時00分)	0.37 (9時15分)	0.71 (9時46分)	1.31 (9時12分)	0.70 (10時01分)	0.60 (10時39分)	0.81 (10時52分)
	2回目	0.68 (14時37分)	1.32 (14時30分)	1.12 (15時00分)	0.82 (14時05分)	1.45 (15時24分)	0.74 (13時25分)	0.44 (13時40分)	0.76 (13時45分)	1.34 (13時09分)	0.69 (14時01分)	0.62 (14時44分)	0.85 (15時54分)
5月13日 (金)	1回目	0.61 (10時13分)	0.89 (10時05分)	1.10 (10時35分)	0.82 (9時40分)	1.28 (11時05分)	0.90 (9時02分)	0.38 (9時12分)	0.59 (9時45分)	1.31 (9時12分)	0.67 (10時03分)	0.59 (10時52分)	0.71 (11時00分)
	2回目	0.68 (14時50分)	0.98 (14時40分)	1.21 (15時10分)	0.82 (14時15分)	1.45 (15時40分)	0.95 (13時25分)	0.37 (13時40分)	0.60 (13時56分)	1.30 (13時21分)	0.72 (14時15分)	0.60 (15時00分)	0.76 (15時12分)
5月14日 (土)	1回目	0.60 (10時19分)	0.92 (10時11分)	0.95 (10時49分)	0.76 (9時47分)	1.28 (11時15分)	0.90 (9時03分)	0.40 (9時20分)	0.67 (9時34分)	1.30 (9時00分)	0.66 (9時49分)	0.61 (10時31分)	0.88 (10時40分)
	2回目	0.57 (14時19分)	0.85 (14時11分)	1.09 (14時46分)	0.72 (13時50分)	1.27 (15時14分)	0.72 (13時13分)	0.43 (13時28分)	0.69 (14時00分)	1.36 (13時09分)	0.70 (14時18分)	0.62 (15時15分)	0.95 (15時25分)
5月15日 (日)	1回目	0.62 (10時14分)	1.09 (10時05分)	1.03 (10時33分)	0.76 (9時43分)	1.38 (11時08分)	0.88 (9時03分)	0.40 (9時16分)	0.68 (9時18分)	1.39 (8時47分)	0.71 (9時35分)	0.60 (10時50分)	0.81 (10時40分)
	2回目	0.57 (14時35分)	1.04 (14時27分)	0.98 (14時54分)	0.77 (14時04分)	1.27 (15時28分)	0.80 (13時24分)	0.38 (14時36分)	0.70 (13時40分)	1.34 (13時07分)	0.68 (13時56分)	0.62 (15時34分)	0.90 (15時24分)
5月16日 (月)	1回目	0.84 (10時45分)	0.98 (10時30分)	1.14 (11時08分)	0.80 (10時05分)	1.42 (11時40分)	0.99 (9時10分)	0.42 (9時34分)	0.74 (9時40分)	1.46 (9時07分)	0.68 (9時55分)	0.57 (10時47分)	0.83 (10時38分)
	2回目	0.62 (14時50分)	1.03 (14時37分)	0.96 (15時24分)	0.79 (14時10分)	1.41 (16時00分)	0.85 (13時26分)	0.41 (13時41分)	0.66 (13時49分)	1.42 (13時13分)	0.63 (14時08分)	0.60 (14時48分)	0.80 (14時58分)
5月17日 (火)	1回目	0.79 (10時26分)	0.97 (10時18分)	1.18 (10時46分)	1.28 (9時55分)	1.18 (11時15分)	0.70 (9時18分)	0.46 (9時28分)	0.73 (9時45分)	1.34 (9時02分)	0.64 (10時00分)	0.61 (10時48分)	0.83 (10時40分)
	2回目	0.77 (14時36分)	0.97 (14時28分)	1.18 (14時56分)	1.49 (14時06分)	1.10 (16時25分)	0.71 (13時25分)	0.37 (13時37分)	0.63 (14時00分)	1.31 (13時17分)	0.74 (14時18分)	0.60 (15時01分)	0.93 (15時11分)
5月18日 (水)	1回目	0.80 (10時11分)	0.95 (10時02分)	1.12 (10時34分)	0.78 (9時39分)	1.34 (11時13分)	0.91 (8時47分)	0.46 (9時07分)	0.65 (10時07分)	1.34 (9時32分)	0.67 (10時23分)	0.57 (11時01分)	0.88 (11時12分)
	2回目	0.58 (14時28分)	0.95 (14時19分)	1.00 (14時47分)	0.80 (14時57分)	1.31 (15時35分)	0.91 (13時12分)	0.44 (13時24分)	0.67 (14時08分)	1.27 (13時24分)	0.68 (14時25分)	0.57 (15時37分)	0.84 (15時20分)
5月19日 (木)	1回目	0.58 (10時07分)	0.85 (9時58分)	1.08 (10時28分)	0.77 (9時37分)	1.42 (10時55分)	0.61 (8時58分)	0.48 (9時10分)	0.70 (9時39分)	1.29 (9時04分)	0.67 (9時55分)	0.60 (11時02分)	0.75 (10時53分)
	2回目	0.56 (14時39分)	0.88 (14時29分)	1.05 (14時58分)	0.78 (14時08分)	1.37 (15時27分)	0.61 (13時40分)	0.48 (13時40分)	0.73 (13時48分)	1.25 (13時15分)	0.63 (14時08分)	0.63 (14時44分)	0.79 (14時58分)
5月20日 (金)	1回目	0.65 (10時20分)	1.02 (10時10分)	1.16 (10時40分)	0.83 (9時45分)	1.25 (11時07分)	0.94 (9時00分)	0.39 (9時17分)	0.63 (10時03分)	1.31 (9時23分)	0.67 (10時23分)	0.57 (11時19分)	0.82 (11時05分)
	2回目	0.61 (14時45分)	0.95 (14時35分)	1.22 (15時10分)	0.82 (14時10分)	1.22 (15時45分)	0.93 (13時30分)	0.36 (13時45分)	0.63 (13時45分)	1.32 (13時12分)	0.67 (14時03分)	0.60 (15時56分)	0.89 (14時44分)
5月21日 (土)	1回目	0.63 (10時35分)	1.05 (10時17分)	1.16 (11時10分)	0.85 (9時51分)	1.55 (11時43分)	1.03 (9時07分)	0.45 (9時23分)	0.73 (9時30分)	1.30 (8時55分)	0.66 (9時49分)	0.62 (10時37分)	0.86 (10時27分)
	2回目	0.61 (14時32分)	1.04 (14時22分)	1.12 (14時50分)	0.78 (14時00分)	1.44 (15時20分)	0.95 (13時20分)	0.40 (13時35分)	0.67 (13時55分)	1.25 (13時16分)	0.69 (14時10分)	0.57 (15時23分)	0.83 (15時12分)



平成23年5月25日17時現在

単位:  $\mu\text{Gy/h} \approx \mu\text{Sv/h}$  (マイクログレイ/時間 $\approx$ マイクロシーベルト/時間)

		国見町 役場	福島北警察署 桑折分庁舎 (桑折町)	伊達 市役所	農業総合セ ンター 果樹研究所 (福島市)	福島 市役所	福島西 IC	ふくしま自治 研修セン ター (福島市)	川俣町 役場	二本松 市役所	二本松市 東和支所	大玉村 役場	本宮 市役所
5月22日 (日)	1回目	0.93 (10時21分)	1.04 (10時10分)	0.79 (10時50分)	0.79 (9時48分)	1.49 (11時25分)	0.94 (9時05分)	0.37 (9時17分)	0.70 (9時26分)	1.37 (8時54分)	0.70 (9時41分)	0.63 (10時38分)	0.98 (10時30分)
	2回目	0.67 (15時05分)	0.90 (14時55分)	0.85 (15時22分)	0.76 (14時32分)	1.39 (15時49分)	0.92 (13時51分)	0.34 (14時04分)	0.64 (13時38分)	1.19 (13時05分)	0.59 (13時55分)	0.54 (14時45分)	0.81 (14時36分)
5月23日 (月)	1回目	0.62 (10時25分)	1.01 (10時18分)	1.02 (10時44分)	0.79 (9時51分)	1.41 (11時10分)	0.67 (9時13分)	0.39 (9時24分)	0.67 (9時20分)	1.32 (8時48分)	0.66 (9時36分)	0.59 (10時24分)	0.76 (10時15分)
	2回目	0.59 (14時33分)	1.06 (14時25分)	0.95 (15時06分)	0.77 (14時00分)	1.35 (15時50分)	0.68 (13時14分)	0.46 (13時25分)	0.65 (13時50分)	1.37 (13時15分)	0.69 (14時05分)	0.59 (15時07分)	0.85 (15時15分)
5月24日 (火)	1回目	0.59 (10時44分)	1.02 (10時35分)	1.03 (11時01分)	0.83 (10時13分)	1.39 (11時23分)	0.68 (9時55分)	0.43 (9時05分)	0.68 (9時43分)	1.26 (9時10分)	0.66 (10時05分)	0.61 (10時50分)	0.85 (11時00分)
	2回目	0.59 (14時26分)	0.95 (14時19分)	1.03 (14時46分)	0.76 (13時57分)	1.40 (15時10分)	0.71 (13時13分)	0.41 (13時26分)	0.64 (13時50分)	1.35 (13時18分)	0.65 (14時05分)	0.60 (14時43分)	0.85 (14時52分)
5月25日 (水)	1回目	0.60 (10時04分)	0.95 (9時56分)	1.00 (10時22分)	0.82 (9時36分)	1.45 (10時51分)	1.01 (8時58分)	0.49 (9時09分)	0.67 (9時54分)	1.33 (9時19分)	0.64 (10時10分)	0.57 (10時53分)	0.81 (11時03分)
	2回目	0.56 (14時33分)	0.92 (14時24分)	1.04 (14時51分)	0.80 (14時03分)	1.36 (15時19分)	0.91 (13時23分)	0.41 (13時34分)	0.68 (14時27分)	1.24 (13時52分)	0.68 (14時41分)	0.57 (15時20分)	0.66 (15時12分)

※留意点1 これまでの定点での測定値に加え、環境放射能測定車の高い地域周辺を移動して測定した結果です。  
 ※留意点2 測定装置は全てサーベイメータです。

単位:  $\mu\text{Gy/h} \approx \mu\text{Sv/h}$  (マイクログレイ/時間 $\approx$ マイクロシーベルト/時間)

		三春町 役場	郡山市役所	福島県農業総 合センター	ビッグバレット ふくしま	郡山市立田母 神小学校	郡山市蓬瀬行 政センター	須賀川 市役所	小野町 役場	石川町 役場	古殿町 役場	鏡石町 役場	天栄村 役場	玉川村 役場	浅川町 役場	平田村 役場
福島第一原発から の方向及び距離		西 約48Km	西 約60km	西 約57km	西 約58km	西南西 約46km	西 約68km	西南西 約60Km	西南西 約39Km	西南西 約60Km	南西 約56Km	西南西 約64Km	西南西 約72Km	西南西 約60Km	南西 約67Km	西南西 約47Km
3月17日 (木)	1回目	2.33 (18時13分)	/	/	/	/	/	/	0.94 (18時53分)	/	/	/	/	/	/	/
	2回目	2.58 (19時45分)	/	/	/	/	/	/	/	/	/	/	/	/	/	/
3月18日 (金)	1回目	2.34 (12時31分)	/	/	/	/	/	1.96 (11時50分)	0.87 (14時40分)	0.75 (12時40分)	0.90 (13時05分)	/	/	/	/	/
	2回目	2.24 (13時04分)	/	/	/	/	/	1.28 (17時45分)	0.98 (15時15分)	0.70 (17時10分)	0.76 (16時15分)	/	/	/	/	/
3月19日 (土)	1回目	2.39 (12時00分)	/	/	/	/	/	1.02 (10時58分)	0.71 (13時43分)	0.60 (11時42分)	0.68 (12時55分)	/	/	/	/	/
	2回目	2.26 (12時45分)	/	/	/	/	/	1.24 (16時47分)	0.77 (14時20分)	0.65 (16時00分)	0.73 (15時07分)	/	/	/	/	/
3月20日 (日)	1回目	1.36 (11時51分)	/	/	/	/	/	0.98 (10時25分)	0.76 (12時55分)	0.66 (11時08分)	0.91 (12時00分)	1.42 (10時12分)	5.50 (10時43分)	0.62 (11時45分)	0.80 (12時20分)	0.69 (13時36分)
	2回目	1.41 (12時41分)	/	/	/	/	/	0.95 (13時59分)	0.68 (16時13分)	0.53 (14時35分)	0.80 (15時20分)	1.43 (16時56分)	5.36 (16時32分)	0.61 (17時16分)	0.90 (17時48分)	0.78 (18時28分)
3月21日 (月)	1回目	0.94 (14時06分)	/	/	/	/	/	0.96 (12時54分)	0.30 (13時25分)	0.36 (10時57分)	0.40 (12時13分)	1.08 (11時54分)	4.51 (12時18分)	0.51 (11時30分)	0.42 (11時28分)	0.47 (12時52分)
	2回目	0.93 (14時42分)	/	/	/	/	/	0.82 (16時40分)	0.28 (15時33分)	0.36 (13時49分)	0.36 (16時50分)	1.03 (15時40分)	4.44 (16時02分)	0.47 (14時11分)	0.60 (14時52分)	0.42 (16時04分)
3月22日 (火)	1回目	0.89 (9時36分)	/	/	/	/	/	0.83 (9時30分)	0.30 (10時22分)	0.40 (11時10分)	0.38 (11時26分)	0.92 (9時49分)	3.09 (10時09分)	0.47 (10時50分)	0.63 (11時35分)	0.40 (10時51分)
	2回目	0.90 (12時58分)	/	/	/	/	/	0.79 (12時24分)	0.30 (13時40分)	0.38 (15時17分)	0.38 (14時36分)	0.91 (14時30分)	3.60 (14時06分)	0.46 (14時56分)	0.59 (15時40分)	0.38 (14時04分)
3月23日 (水)	1回目	0.82 (9時27分)	/	/	/	/	/	0.72 (9時46分)	0.27 (10時09分)	0.36 (11時32分)	0.35 (11時01分)	0.77 (10時14分)	3.30 (10時36分)	0.41 (11時12分)	0.42 (11時39分)	0.36 (10時32分)
	2回目	0.80 (13時37分)	/	/	/	/	/	0.76 (12時33分)	0.29 (14時12分)	0.38 (14時28分)	0.39 (15時08分)	0.90 (12時56分)	3.18 (13時25分)	0.44 (14時06分)	0.53 (15時11分)	0.38 (14時37分)
3月24日 (木)	1回目	0.70 (9時15分)	/	/	/	/	/	0.67 (9時30分)	0.27 (9時56分)	0.32 (11時14分)	0.31 (10時54分)	0.75 (9時53分)	3.00 (10時13分)	0.39 (10時55分)	0.37 (11時39分)	0.31 (10時23分)
	2回目	0.71 (13時10分)	/	/	/	/	/	0.61 (13時06分)	0.25 (14時03分)	0.30 (14時54分)	0.32 (14時57分)	0.68 (13時25分)	2.79 (13時53分)	0.35 (14時31分)	0.38 (15時30分)	0.33 (14時27分)
3月25日 (金)	1回目	0.67 (9時29分)	3.29 (9時00分)	/	/	/	/	0.62 (9時39分)	0.25 (10時15分)	0.30 (11時22分)	0.31 (11時23分)	0.65 (10時00分)	2.63 (10時22分)	0.35 (11時00分)	0.35 (11時54分)	0.32 (10時54分)
	2回目	0.67 (13時37分)	3.11 (15時44分)	/	/	/	/	0.63 (12時53分)	0.27 (14時11分)	0.31 (14時34分)	0.32 (15時04分)	0.80 (13時16分)	2.47 (13時39分)	0.37 (14時14分)	0.37 (15時35分)	0.33 (14時34分)

県中地方 環境放射能測定結果(暫定値) (平成23年3月17日~31日)

モニタリング2-2(県中)

単位:  $\mu\text{Gy/h} \equiv \mu\text{Sv/h}$  (マイクログレイ/時間 $\equiv$ マイクロシーベルト/時間)

		三春町 役場	郡山市役所	福島県農業総合 センター	ビッグバレット ふくしま	郡山市立田母 神小学校	郡山市循環行 政センター	須賀川 市役所	小野町 役場	石川町 役場	古殿町 役場	鏡石町 役場	天栄村 役場	玉川村 役場	浅川町 役場	平田村 役場
福島第一原発から の方向及び距離		西 約48Km	西 約60km	西 約57km	西 約58km	西南西 約46km	西 約68km	西南西 約60Km	西南西 約39Km	西南西 約60Km	南西 約56Km	西南西 約64Km	西南西 約72Km	西南西 約60Km	南西 約67Km	西南西 約47Km
3月26日 (土)	1回目	0.61 (9時24分)	2.98 (9時04分)	/	/	/	/	0.57 (11時28分)	0.21 (10時01分)	0.34 (10時50分)	0.26 (10時26分)	0.67 (10時10分)	2.48 (9時44分)	0.35 (10時31分)	0.32 (11時26分)	0.31 (10時26分)
	2回目	0.66 (13時08分)	2.80 (14時52分)	/	/	/	/	0.54 (13時38分)	0.25 (13時40分)	0.28 (12時37分)	0.28 (14時31分)	0.65 (13時20分)	2.47 (14時06分)	0.35 (12時56分)	0.34 (15時00分)	0.32 (14時03分)
3月27日 (日)	1回目	0.65 (9時07分)	2.65 (8時51分)	/	/	/	/	0.50 (11時23分)	0.21 (9時43分)	0.27 (10時46分)	0.26 (10時38分)	0.60 (9時59分)	2.31 (9時35分)	0.31 (10時21分)	0.30 (11時06分)	0.31 (10時09分)
	2回目	0.61 (13時15分)	2.90 (15時25分)	/	/	/	/	0.56 (14時06分)	0.21 (13時52分)	0.25 (12時59分)	0.27 (14時47分)	0.62 (13時42分)	2.38 (14時33分)	0.31 (13時18分)	0.27 (15時15分)	0.29 (14時15分)
3月28日 (月)	1回目	0.59 (9時25分)	2.63 (8時57分)	/	/	/	/	0.49 (11時31分)	0.21 (10時18分)	0.25 (10時50分)	0.24 (11時10分)	0.51 (10時05分)	1.93 (9時40分)	0.31 (10時28分)	0.28 (11時39分)	0.25 (10時40分)
	2回目	0.58 (13時25分)	2.50 (15時08分)	/	/	/	/	0.47 (13時43分)	0.20 (13時58分)	0.22 (13時00分)	0.24 (14時49分)	0.51 (14時03分)	1.91 (14時23分)	0.30 (13時20分)	0.28 (15時18分)	0.25 (14時23分)
3月29日 (火)	1回目	0.54 (9時11分)	2.57 (8時57分)	2.78 (9時55分)	1.61 (9時20分)	0.4 (10時00分)	1.1 (10時00分)	0.46 (11時26分)	0.19 (9時47分)	0.24 (10時52分)	0.23 (10時24分)	0.61 (10時07分)	1.82 (9時43分)	0.28 (10時28分)	0.26 (11時00分)	0.24 (10時06分)
	2回目	0.54 (13時27分)	2.47 (13時22分)	2.65 (14時24分)	1.49 (13時48分)	0.8 (16時00分)	1.2 (16時00分)	0.44 (14時02分)	0.18 (14時03分)	0.23 (13時05分)	0.28 (14時55分)	0.47 (13時44分)	1.76 (14時31分)	0.29 (13時22分)	0.26 (15時25分)	0.25 (14時26分)
3月30日 (水)	1回目	0.52 (9時24分)	2.31 (9時00分)	2.61 (9時58分)	1.50 (9時27分)	0.5 (10時00分)	1.1 (10時00分)	0.47 (10時20分)	0.18 (10時05分)	0.21 (11時02分)	0.24 (11時05分)	0.52 (10時00分)	1.76 (9時34分)	0.30 (10時44分)	0.26 (11時37分)	0.23 (10時31分)
	2回目	0.51 (13時30分)	2.39 (13時13分)	2.46 (14時23分)	1.43 (13時43分)	1.0 (15時00分)	1.3 (15時00分)	0.42 (14時03分)	0.17 (14時08分)	0.21 (13時24分)	0.24 (15時07分)	0.49 (14時26分)	1.74 (14時47分)	0.31 (13時02分)	0.27 (15時38分)	0.23 (14時34分)
3月31日 (木)	1回目	0.53 (9時35分)	2.08 (9時31分)	1.88 (9時06分)	1.25 (9時10分)	1.0 (9時00分)	1.0 (9時00分)	0.41 (11時48分)	0.19 (10時08分)	0.21 (11時14分)	0.23 (10時59分)	0.49 (10時32分)	1.64 (10時10分)	0.26 (10時53分)	0.24 (11時29分)	0.23 (10時30分)
	2回目	0.52 (14時01分)	2.12 (15時42分)	1.85 (13時35分)	1.34 (16時08分)	1.0 (15時00分)	1.2 (15時00分)	0.43 (14時12分)	0.17 (14時33分)	0.19 (13時26分)	0.24 (15時25分)	0.45 (14時31分)	1.72 (14時52分)	0.28 (13時49分)	0.23 (15時52分)	0.22 (14時57分)

※留意点1 これまでの定点での測定値に加え、環境放射能測定値の高い地域周辺を移動して測定した結果です。  
 ※留意点2 測定装置は全てサーベイメータです。

単位:  $\mu\text{Gy/h} = \mu\text{Sv/h}$ (マイクログレイ/時間 $\equiv$ マイクロシーベルト/時間)

		三春町 役場	郡山市役所	福島県農業総合 センター	ビッグバレット ふくしま	郡山市立田母 神小学校	郡山市滝瀬行 政センター	須賀川 市役所	小野町 役場	石川町 役場	古殿町 役場	鏡石町 役場	天栄村 役場	玉川村 役場	浅川町 役場	平田村 役場
福島第一原発からの 方向及び距離		西 約48Km	西 約60km	西 約57km	西 約58km	西南西 約46km	西 約68km	西南西 約60Km	西南西 約39Km	西南西 約60Km	南西 約56Km	西南西 約64Km	西南西 約72Km	西南西 約60Km	南西 約67Km	西南西 約47Km
4月1日 (金)	1回目	0.51 (9時38分)	2.14 (9時12分)	1.89 (9時13分)	1.33 (8時54分)	0.4 (9時00分)	1.2 (9時00分)	0.40 (11時37分)	0.17 (10時13分)	0.22 (11時02分)	0.23 (11時02分)	0.44 (10時19分)	1.56 (9時55分)	0.25 (10時40分)	0.25 (11時28分)	0.23 (10時35分)
	2回目	0.49 (13時45分)	1.93 (15時28分)	1.88 (13時16分)	1.25 (16時19分)	1.2 (15時00分)	1.0 (15時00分)	0.41 (14時01分)	0.17 (14時20分)	0.21 (13時19分)	0.23 (15時10分)	0.48 (14時17分)	1.53 (14時39分)	0.26 (13時38分)	0.25 (15時40分)	0.20 (14時42分)
4月2日 (土)	1回目	0.48 (9時20分)	1.96 (8時59分)	1.76 (8時56分)	1.27 (8時42分)	1.1 (9時00分)	1.1 (9時00分)	0.41 (11時15分)	0.17 (9時54分)	0.22 (10時42分)	0.23 (10時49分)	0.47 (9時57分)	1.79 (9時37分)	0.27 (10時22分)	0.24 (11時18分)	0.23 (10時16分)
	2回目	0.48 (13時41分)	1.92 (14時59分)	1.76 (13時18分)	1.22 (15時26分)	1.2 (15時00分)	1.1 (15時00分)	0.40 (13時31分)	0.18 (14時10分)	0.20 (12時51分)	0.22 (14時58分)	0.44 (13時48分)	1.74 (14時12分)	0.26 (13時11分)	0.24 (15時25分)	0.22 (14時30分)
4月3日 (日)	1回目	0.49 (9時29分)	1.94 (9時16分)	1.70 (9時05分)	1.31 (9時01分)	0.4 (9時00分)	1.1 (9時00分)	0.42 (11時38分)	0.16 (10時03分)	0.21 (11時03分)	0.23 (10時52分)	0.46 (10時22分)	1.78 (9時56分)	0.28 (10時43分)	0.23 (11時20分)	0.23 (10時25分)
	2回目	0.49 (13時47分)	1.81 (15時45分)	1.72 (13時22分)	1.16 (16時12分)	1.9 (15時00分)	1.1 (15時00分)	0.35 (14時10分)	0.17 (14時25分)	0.19 (13時25分)	0.22 (15時15分)	0.45 (14時35分)	1.60 (14時55分)	0.25 (13時45分)	0.21 (15時41分)	0.23 (14時47分)
4月4日 (月)	1回目	0.47 (9時47分)	1.73 (9時25分)	1.57 (9時17分)	1.21 (9時01分)	0.6 (9時00分)	0.9 (9時00分)	0.39 (11時40分)	0.19 (10時25分)	0.17 (11時08分)	0.20 (11時26分)	0.42 (10時28分)	1.39 (10時07分)	0.23 (10時51分)	0.23 (11時57分)	0.20 (10時56分)
	2回目	0.45 (15時43分)	1.74 (15時27分)	1.63 (16時25分)	1.19 (15時52分)	0.8 (15時00分)	1.2 (15時00分)	0.39 (13時58分)	0.16 (15時12分)	0.17 (13時15分)	0.20 (13時45分)	0.38 (14時13分)	1.38 (14時36分)	0.24 (13時34分)	0.22 (14時12分)	0.18 (13時17分)
4月5日 (火)	1回目	0.46 (9時41分)	1.79 (9時28分)	1.59 (9時15分)	1.08 (9時10分)	0.4 (10時00分)	1.0 (9時00分)	0.37 (11時47分)	0.14 (10時13分)	0.18 (11時14分)	0.39 (11時05分)	0.39 (10時34分)	1.54 (10時10分)	0.22 (10時55分)	0.20 (11時32分)	0.20 (10時37分)
	2回目	0.43 (15時43分)	1.76 (15時32分)	1.51 (16時17分)	0.97 (16時01分)	0.8 (15時00分)	1.0 (15時00分)	0.36 (14時01分)	0.15 (13時08分)	0.18 (13時20分)	0.20 (14時01分)	0.38 (14時18分)	1.37 (14時38分)	0.23 (13時39分)	0.22 (14時31分)	0.18 (13時29分)
4月6日 (水)	1回目	0.43 (9時31分)	1.81 (9時27分)	1.54 (9時04分)	1.13 (9時05分)	0.2 (10時40分)	1.2 (9時00分)	0.37 (11時51分)	0.14 (10時03分)	0.22 (11時16分)	0.18 (10時49分)	0.39 (10時35分)	1.35 (10時11分)	0.23 (10時55分)	0.22 (11時15分)	0.19 (10時23分)
	2回目	0.42 (14時45分)	1.72 (15時28分)	1.54 (15時10分)	1.09 (15時52分)	1.0 (15時00分)	0.6 (15時00分)	0.34 (14時06分)	0.15 (14時15分)	0.19 (13時25分)	0.17 (12時55分)	0.40 (14時23分)	1.39 (14時44分)	0.24 (13時43分)	0.18 (13時20分)	0.15 (12時27分)
4月7日 (木)	1回目	0.44 (9時44分)	1.74 (9時39分)	1.56 (9時14分)	1.09 (9時19分)	0.2 (9時00分)	1.0 (9時00分)	0.37 (11時52分)	0.14 (10時17分)	0.17 (11時20分)	0.21 (11時07分)	0.37 (10時45分)	1.36 (10時22分)	0.23 (11時04分)	0.20 (11時33分)	0.19 (10時40分)
	2回目	0.43 (15時48分)	1.66 (15時26分)	1.47 (16時17分)	1.08 (15時52分)	0.6 (15時00分)	0.8 (15時00分)	0.35 (14時04分)	0.15 (13時13分)	0.17 (13時15分)	0.19 (14時04分)	0.39 (14時20分)	1.37 (14時40分)	0.23 (13時41分)	0.21 (14時31分)	0.18 (13時36分)
4月8日 (金)	1回目	0.43 (9時42分)	1.65 (9時16分)	1.56 (9時13分)	1.05 (9時35分)	0.2 (9時00分)	1.0 (9時00分)	0.34 (10時40分)	0.15 (10時17分)	0.16 (11時40分)	0.19 (11時04分)	0.36 (10時58分)	1.43 (10時15分)	0.23 (11時21分)	0.20 (11時33分)	0.19 (10時38分)
	2回目	0.43 (15時47分)	1.65 (15時32分)	1.56 (16時17分)	1.05 (15時11分)	0.4 (15時00分)	1.0 (15時00分)	0.34 (12時57分)	0.15 (13時12分)	0.17 (13時31分)	0.21 (14時05分)	0.36 (14時10分)	1.35 (14時30分)	0.24 (13時50分)	0.20 (14時34分)	0.19 (13時34分)
4月9日 (土)	1回目	0.39 (9時25分)	1.59 (8時55分)	1.47 (8時59分)	1.01 (9時12分)	0.6 (9時00分)	1.0 (9時00分)	0.36 (10時35分)	0.15 (9時56分)	0.17 (11時34分)	0.22 (10時48分)	0.40 (10時55分)	1.46 (10時04分)	0.24 (11時15分)	0.20 (11時19分)	0.21 (10時18分)
	2回目	0.42 (15時40分)	1.74 (15時44分)	1.50 (16時09分)	0.98 (15時09分)	0.6 (15時00分)	0.9 (15時00分)	0.34 (12時49分)	0.15 (12時54分)	0.17 (13時25分)	0.19 (13時44分)	0.42 (14時09分)	1.50 (14時31分)	0.25 (13時45分)	0.20 (14時09分)	0.21 (13時15分)

単位:  $\mu\text{Gy/h} \equiv \mu\text{Sv/h}$  (マイクログレイ/時間 $\equiv$ マイクロシーベルト/時間)

		三春町 役場	郡山市役所	福島県農業総 合センター	ビッグバレット ふくしま	郡山市立田母 神小学校	郡山市蓬瀬行 政センター	須賀川 市役所	小野町 役場	石川町 役場	古殿町 役場	鏡石町 役場	天栄村 役場	玉川村 役場	浅川町 役場	平田村 役場
福島第一原発から の方向及び距離		西 約48Km	西 約60km	西 約57km	西 約58km	西南西 約46km	西 約68km	西南西 約60Km	西南西 約39Km	西南西 約60Km	南西 約56Km	西南西 約64Km	西南西 約72Km	西南西 約60Km	南西 約67Km	西南西 約47Km
4月10日 (日)	1回目	0.40 (9時38分)	1.69 (9時35分)	1.42 (9時10分)	1.00 (9時13分)	<0.1 (9時00分)	1.0 (9時00分)	0.35 (12時05分)	0.14 (10時14分)	0.17 (11時26分)	0.21 (11時09分)	0.38 (10時45分)	1.46 (10時20分)	0.24 (11時07分)	0.19 (11時37分)	0.19 (10時38分)
	2回目	0.42 (15時42分)	1.69 (15時54分)	1.49 (16時11分)	0.96 (15時29分)	0.3 (15時00分)	0.9 (15時00分)	0.35 (14時06分)	0.14 (13時09分)	0.16 (13時29分)	0.17 (14時02分)	0.37 (14時22分)	1.45 (14時43分)	0.22 (13時46分)	0.20 (14時27分)	0.19 (13時31分)
4月11日 (月)	1回目	0.42 (9時43分)	1.51 (9時30分)	1.30 (9時12分)	1.03 (9時13分)	<0.1 (9時00分)	0.9 (9時00分)	0.35 (11時51分)	0.15 (10時16分)	0.17 (11時07分)	0.19 (11時05分)	0.38 (10時32分)	1.25 (10時10分)	0.22 (10時51分)	0.20 (11時32分)	0.17 (10時38分)
	2回目	0.41 (15時29分)	1.44 (15時11分)	1.45 (16時00分)	0.98 (15時36分)	0.4 (15時00分)	1.0 (15時00分)	0.34 (13時48分)	0.15 (14時56分)	0.18 (13時07分)	0.19 (13時33分)	0.36 (14時05分)	1.25 (14時24分)	0.24 (13時28分)	0.20 (14時02分)	0.16 (13時05分)
4月12日 (火)	1回目	0.42 (9時37分)	1.54 (9時37分)	1.47 (9時13分)	1.02 (9時20分)	0.5 (9時00分)	1.1 (9時00分)	0.33 (11時59分)	0.14 (10時09分)	0.17 (11時26分)	0.19 (11時03分)	0.34 (10時43分)	1.26 (10時17分)	0.24 (11時07分)	0.20 (10時30分)	0.17 (10時35分)
	2回目	0.42 (15時19分)	1.55 (15時55分)	1.44 (15時53分)	0.97 (15時35分)	1.3 (15時00分)	0.8 (15時00分)	0.32 (14時10分)	0.15 (14時46分)	0.16 (13時27分)	0.19 (13時21分)	0.38 (14時29分)	1.21 (14時50分)	0.21 (13時46分)	0.20 (13時51分)	0.20 (12時52分)
4月13日 (水)	1回目	0.55 (9時44分)	1.50 (9時25分)	1.90 (9時20分)	1.00 (9時12分)	<0.1 (9時00分)	0.9 (9時00分)	0.33 (11時43分)	0.18 (10時18分)	0.17 (11時10分)	0.24 (11時15分)	0.34 (10時30分)	1.26 (10時12分)	0.22 (10時50分)	0.26 (11時45分)	0.23 (10時46分)
	2回目	0.53 (15時41分)	1.52 (15時29分)	1.86 (16時12分)	0.94 (15時05分)	0.4 (15時00分)	0.8 (15時00分)	0.33 (13時47分)	0.18 (14時57分)	0.17 (13時05分)	0.24 (13時36分)	0.33 (14時07分)	1.14 (14時28分)	0.21 (13時27分)	0.26 (14時13分)	0.23 (13時07分)
4月14日 (木)	1回目	0.50 (9時40分)	1.55 (9時16分)	1.85 (9時13分)	1.03 (9時42分)	<0.1 (9時00分)	0.8 (9時00分)	0.33 (10時46分)	0.17 (10時23分)	0.17 (11時47分)	0.22 (11時13分)	0.35 (11時05分)	1.13 (10時20分)	0.20 (11時27分)	0.26 (11時42分)	0.22 (10時39分)
	2回目	0.50 (16時09分)	1.55 (16時10分)	1.77 (16時36分)	0.94 (15時49分)	0.3 (15時00分)	0.7 (15時00分)	0.32 (13時09分)	0.18 (15時10分)	0.13 (14時07分)	0.22 (13時48分)	0.34 (13時25分)	1.19 (14時49分)	0.20 (13時46分)	0.24 (14時15分)	0.21 (13時18分)
4月15日 (金)	1回目	0.52 (9時46分)	1.54 (9時43分)	1.59 (9時18分)	1.00 (9時20分)	<0.1 (9時00分)	0.7 (9時00分)	0.33 (12時04分)	0.17 (10時21分)	0.16 (11時29分)	0.22 (11時11分)	0.32 (10時54分)	1.18 (10時26分)	0.22 (11時09分)	0.22 (11時39分)	0.22 (10時43分)
	2回目	0.51 (15時26分)	1.47 (15時43分)	1.73 (15時55分)	0.87 (15時14分)	0.2 (15時00分)	0.7 (15時00分)	0.32 (13時56分)	0.17 (14時53分)	0.15 (13時15分)	0.24 (13時31分)	0.32 (14時12分)	1.15 (14時33分)	0.19 (13時35分)	0.23 (13時59分)	0.22 (13時03分)
4月16日 (土)	1回目	0.50 (9時38分)	1.50 (9時33分)	1.76 (9時10分)	0.95 (9時14分)	<0.1 (9時00分)	0.8 (9時00分)	0.31 (11時58分)	0.18 (10時09分)	0.16 (11時19分)	0.24 (10時57分)	0.36 (10時38分)	1.34 (10時13分)	0.22 (10時58分)	0.24 (11時22分)	0.22 (10時31分)
	2回目	0.49 (15時37分)	1.47 (15時31分)	1.69 (16時05分)	0.88 (16時02分)	0.1 (15時00分)	0.8 (15時00分)	0.31 (14時10分)	0.18 (13時14分)	0.17 (13時13分)	0.24 (14時03分)	0.33 (14時24分)	1.18 (14時44分)	0.21 (13時47分)	0.24 (14時30分)	0.24 (13時37分)
4月17日 (日)	1回目	0.50 (9時41分)	1.46 (9時35分)	1.75 (9時15分)	0.97 (9時17分)	<0.1 (9時00分)	0.9 (9時00分)	0.32 (11時49分)	0.18 (10時16分)	0.14 (11時15分)	0.25 (11時07分)	0.38 (10時37分)	1.18 (10時14分)	0.20 (10時59分)	0.26 (11時38分)	0.25 (10時39分)
	2回目	0.48 (15時35分)	1.47 (15時44分)	1.76 (16時03分)	0.91 (15時08分)	<0.1 (15時00分)	0.6 (15時00分)	0.30 (13時55分)	0.18 (15時03分)	0.18 (13時11分)	0.24 (13時39分)	0.34 (14時10分)	1.28 (14時28分)	0.20 (13時33分)	0.25 (14時09分)	0.22 (13時08分)
4月18日 (月)	1回目	0.51 (9時44分)	1.46 (9時34分)	1.73 (9時13分)	0.94 (9時14分)	<0.1 (9時00分)	0.6 (9時00分)	0.31 (11時50分)	0.17 (10時17分)	0.15 (11時15分)	0.24 (11時09分)	0.36 (10時36分)	1.18 (10時13分)	0.23 (10時55分)	0.24 (11時39分)	0.21 (10時37分)
	2回目	0.49 (15時36分)	1.46 (15時46分)	1.75 (16時05分)	0.91 (16時11分)	0.2 (15時00分)	0.8 (15時00分)	0.30 (14時06分)	0.17 (15時03分)	0.17 (13時24分)	0.23 (13時39分)	0.36 (14時31分)	1.14 (14時49分)	0.19 (13時47分)	0.25 (14時07分)	0.22 (13時10分)

単位:  $\mu\text{Gy/h} = \mu\text{Sv/h}$  (マイクログレイ/時間 = マイクロシーベルト/時間)

	三春町 役場	郡山市役所	福島県農業総 合センター	ビッグバレット ふくしま	郡山市立田母 神小学校	郡山市蓬瀬行 政センター	須賀川 市役所	小野町 役場	石川町 役場	古殿町 役場	鏡石町 役場	天栄村 役場	玉川村 役場	浅川町 役場	平田村 役場	
福島第一原発から の方向及び距離	西 約48Km	西 約60km	西 約57km	西 約58km	西南西 約46km	西 約68km	西南西 約60Km	西南西 約39Km	西南西 約60Km	南西 約56Km	西南西 約64Km	西南西 約72Km	西南西 約60Km	南西 約67Km	西南西 約47Km	
4月19日 (火)	1回目	0.49 (9時44分)	1.50 (9時03分)	1.70 (9時17分)	0.96 (9時21分)	0.1 (9時00分)	0.9 (9時00分)	0.34 (10時23分)	0.17 (10時15分)	0.16 (11時20分)	0.24 (11時06分)	0.34 (10時38分)	1.12 (9時55分)	0.22 (11時00分)	0.23 (11時33分)	0.23 (10時36分)
	2回目	0.44 (15時28分)	1.45 (15時34分)	1.70 (15時57分)	0.89 (15時15分)	0.1 (15時00分)	0.5 (15時00分)	0.34 (13時01分)	0.17 (14時53分)	0.16 (14時40分)	0.24 (13時30分)	0.36 (14時13分)	1.16 (14時33分)	0.20 (13時22分)	0.23 (13時56分)	0.21 (13時03分)
4月20日 (水)	1回目	0.43 (9時52分)	1.52 (9時35分)	1.65 (9時20分)	0.97 (9時17分)	0.1 (9時00分)	0.9 (9時00分)	0.34 (11時55分)	0.17 (10時32分)	0.16 (11時17分)	0.24 (11時21分)	0.36 (10時39分)	1.19 (10時18分)	0.22 (11時25分)	0.22 (11時49分)	0.23 (10時53分)
	2回目	0.47 (15時37分)	1.40 (16時00分)	1.75 (16時06分)	0.91 (15時35分)	0.2 (15時00分)	0.7 (15時00分)	0.32 (14時18分)	0.17 (15時04分)	0.14 (13時43分)	0.23 (13時38分)	0.34 (14時33分)	1.05 (14時55分)	0.20 (13時21分)	0.23 (14時06分)	0.22 (13時08分)
4月21日 (木)	1回目	0.49 (9時38分)	1.45 (9時25分)	1.56 (9時10分)	0.95 (9時06分)	0.1 (9時00分)	0.4 (9時00分)	0.32 (11時41分)	0.18 (10時12分)	0.16 (11時04分)	0.24 (11時03分)	0.32 (10時26分)	1.18 (10時06分)	0.22 (10時46分)	0.23 (11時31分)	0.23 (10時34分)
	2回目	0.51 (15時36分)	1.32 (15時36分)	1.54 (16時07分)	0.91 (15時16分)	0.3 (15時00分)	0.6 (15時00分)	0.32 (13時40分)	0.16 (14時53分)	0.15 (13時03分)	0.24 (13時26分)	0.35 (13時54分)	1.01 (14時14分)	0.20 (13時20分)	0.23 (13時53分)	0.22 (12時55分)
4月22日 (金)	1回目	0.47 (9時52分)	1.45 (9時44分)	1.59 (9時17分)	0.95 (9時25分)	<0.1 (9時00分)	0.7 (9時00分)	0.31 (12時02分)	0.17 (10時28分)	0.17 (11時29分)	0.22 (11時20分)	0.33 (10時49分)	1.13 (10時25分)	0.22 (11時09分)	0.22 (11時47分)	0.20 (10時51分)
	2回目	0.44 (15時35分)	1.50 (15時58分)	1.71 (16時05分)	0.91 (15時33分)	0.1 (15時00分)	0.6 (15時00分)	0.30 (14時14分)	0.18 (15時05分)	0.16 (13時30分)	0.21 (13時37分)	0.34 (14時31分)	1.10 (14時52分)	0.20 (13時49分)	0.23 (14時08分)	0.21 (13時07分)
4月23日 (土)	1回目	0.47 (9時38分)	1.49 (9時07分)	1.61 (9時07分)	0.98 (9時26分)	<0.1 (9時00分)	0.8 (9時00分)	0.32 (10時41分)	0.17 (10時12分)	0.15 (11時39分)	0.24 (11時10分)	0.33 (10時58分)	1.30 (10時06分)	0.22 (11時20分)	0.22 (11時43分)	0.24 (10時42分)
	2回目	0.42 (16時03分)	1.44 (15時08分)	1.64 (16時32分)	0.90 (15時36分)	<0.1 (15時00分)	0.8 (15時00分)	0.32 (13時52分)	0.16 (15時05分)	0.14 (13時13分)	0.23 (13時37分)	0.34 (14時06分)	1.24 (14時22分)	0.22 (13時31分)	0.25 (14時08分)	0.23 (13時10分)
4月24日 (日)	1回目	0.40 (9時27分)	1.38 (9時26分)	1.63 (9時00分)	0.88 (9時10分)	<0.1 (9時00分)	0.6 (9時00分)	0.30 (11時44分)	0.15 (10時01分)	0.15 (11時10分)	0.21 (10時47分)	0.34 (10時31分)	1.15 (10時05分)	0.20 (10時52分)	0.22 (11時12分)	0.24 (10時21分)
	2回目	0.40 (15時05分)	1.37 (15時47分)	1.60 (15時35分)	0.90 (16時20分)	<0.1 (15時00分)	0.3 (15時00分)	0.28 (14時09分)	0.15 (14時14分)	0.14 (13時33分)	0.21 (12時56分)	0.34 (14時26分)	1.19 (14時46分)	0.20 (13時51分)	0.23 (13時21分)	0.22 (12時32分)
4月25日 (月)	1回目	0.42 (9時55分)	1.39 (12時19分)	1.61 (9時14分)	0.96 (10時02分)	<0.1 (9時00分)	0.6 (9時00分)	0.30 (10時50分)	0.13 (10時35分)	0.15 (9時36分)	0.21 (10時23分)	0.31 (11時07分)	1.15 (11時33分)	0.21 (9時09分)	0.22 (9時55分)	0.21 (10時55分)
	2回目	0.39 (13時24分)	1.38 (16時18分)	1.51 (13時36分)	0.85 (14時12分)	0.2 (15時00分)	0.5 (15時00分)	0.32 (14時50分)	0.16 (14時08分)	0.16 (12時43分)	0.23 (13時32分)	0.34 (15時06分)	1.14 (15時27分)	0.23 (12時15分)	0.22 (13時02分)	0.22 (14時05分)
4月26日 (火)	1回目	0.43 (9時40分)	1.39 (9時10分)	1.53 (9時50分)	0.81 (10時22分)	0.1 (9時00分)	0.4 (9時00分)	0.29 (11時41分)	0.14 (10時30分)	0.17 (9時43分)	0.23 (10時38分)	0.30 (11時25分)	1.16 (11時00分)	0.19 (9時21分)	0.21 (10時03分)	0.21 (11時11分)
	2回目	0.41 (13時20分)	1.35 (13時13分)	1.47 (13時39分)	0.79 (14時15分)	0.2 (15時00分)	0.6 (15時00分)	0.32 (15時34分)	0.15 (14時05分)	0.14 (13時40分)	0.20 (14時28分)	0.31 (15時18分)	1.16 (14時55分)	0.21 (13時21分)	0.22 (14時00分)	0.20 (14時59分)
4月27日 (水)	1回目	0.34 (9時25分)	1.37 (9時00分)	1.51 (9時21分)	0.81 (9時52分)	0.1 (9時00分)	0.5 (9時00分)	0.30 (10時22分)	0.15 (10時30分)	0.16 (9時53分)	0.21 (11時07分)	0.29 (10時40分)	1.12 (11時01分)	0.22 (9時31分)	0.23 (10時22分)	0.20 (11時40分)
	2回目	0.42 (14時10分)	1.26 (15時10分)	1.51 (14時46分)	0.82 (14時13分)	0.1 (15時00分)	0.4 (15時00分)	0.29 (13時46分)	0.15 (13時25分)	0.16 (13時18分)	0.20 (14時21分)	0.33 (13時33分)	1.11 (13時12分)	0.21 (12時55分)	0.21 (13時46分)	0.21 (14時56分)



県中地方 環境放射能測定結果(暫定値) (平成23年4月1日~30日)

モニタリング2-2(県中)

単位:  $\mu\text{Gy/h} \approx \mu\text{Sv/h}$  (マイクログレイ/時間 $\approx$ マイクロシーベルト/時間)

		三春町 役場	郡山市役所	福島県農業総 合センター	ビッグバレット ふくしま	郡山市立田母 神小学校	郡山市蓬瀬行 政センター	須賀川 市役所	小野町 役場	石川町 役場	古殿町 役場	鏡石町 役場	天栄村 役場	玉川村 役場	浅川町 役場	平田村 役場
福島第一原発から の方向及び距離		西 約48Km	西 約60km	西 約57km	西 約58km	西南西 約46km	西 約68km	西南西 約60Km	西南西 約39Km	西南西 約60Km	南西 約56Km	西南西 約64Km	西南西 約72Km	西南西 約60Km	南西 約67Km	西南西 約47Km
4月28日 (木)	1回目	0.41 (9時10分)	1.22 (9時11分)	1.48 (9時32分)	0.79 (11時32分)	<0.1 (9時00分)	0.6 (9時00分)	0.30 (11時05分)	0.13 (9時55分)	0.16 (9時53分)	0.21 (10時44分)	0.33 (10時44分)	1.05 (10時21分)	0.21 (9時34分)	0.21 (10時13分)	0.22 (11時14分)
	2回目	0.41 (13時10分)	1.26 (13時10分)	1.36 (13時32分)	0.76 (13時35分)	0.1 (15時00分)	0.7 (15時00分)	0.30 (14時59分)	0.14 (13時55分)	0.14 (12時58分)	0.24 (13時45分)	0.32 (14時43分)	1.05 (14時21分)	0.21 (12時40分)	0.21 (13時18分)	0.20 (14時13分)
4月29日 (金)	1回目	0.41 (9時05分)	1.28 (11時26分)	1.43 (10時56分)	0.78 (9時08分)	<0.1 (9時00分)	0.7 (9時00分)	0.29 (10時13分)	0.14 (9時45分)	0.16 (9時59分)	0.22 (10時52分)	0.33 (9時59分)	1.21 (9時43分)	0.21 (9時38分)	0.21 (10時20分)	0.21 (11時33分)
	2回目	0.40 (12時40分)	1.33 (15時26分)	1.43 (15時03分)	0.76 (13時14分)	<0.1 (15時00分)	0.5 (15時00分)	0.30 (14時22分)	0.14 (13時25分)	0.15 (13時15分)	0.23 (14時15分)	0.33 (14時04分)	1.17 (13時50分)	0.20 (12時54分)	0.22 (13時35分)	0.21 (14時48分)
4月30日 (土)	1回目	0.45 (9時01分)	1.33 (9時05分)	1.47 (10時56分)	0.75 (11時28分)	0.3 (9時00分)	0.7 (9時00分)	0.29 (10時19分)	0.14 (9時50分)	0.15 (9時40分)	0.21 (10時38分)	0.34 (10時04分)	1.26 (9時42分)	0.20 (9時18分)	0.21 (10時00分)	0.22 (11時10分)
	2回目	0.43 (13時09分)	1.18 (13時15分)	1.51 (13時38分)	0.78 (14時10分)	<0.1 (15時00分)	0.7 (15時00分)	0.30 (14時33分)	0.15 (13時52分)	0.14 (13時02分)	0.22 (13時50分)	0.31 (14時36分)	1.20 (15時06分)	0.20 (12時43分)	0.22 (13時23分)	0.22 (14時28分)

※留意点1 これまでの定点での測定値に加え、環境放射能測定値の高い地域周辺を移動して測定した結果です。  
 ※留意点2 測定装置は全てサーベイメータです。

平成23年5月25日17時現在

単位:  $\mu\text{Gy/h} = \mu\text{Sv/h}$  (マイクログレイ/時間 = マイクロシーベルト/時間)

		三春町 役場	郡山市役所	福島県農業 総合センター	ビッグレット ふくしま	郡山市立田 沼神小学校	郡山市湊瀬 行政センター	須賀川 市役所	小野町 役場	石川町 役場	古殿町 役場	鏡石町 役場	天栄村 役場	玉川村 役場	浅川町 役場	平田村 役場
福島第一原発から の方向及び距離		西 約48Km	西 約60km	西 約57km	西 約58km	西南西 約46km	西 約68km	西南西 約60Km	西南西 約39Km	西南西 約60Km	南西 約56Km	西南西 約64Km	西南西 約72Km	西南西 約60Km	南西 約67Km	西南西 約47Km
5月1日 (日)	1回目	0.43 (9時20分)	1.39 (8時53分)	1.50 (9時15分)	0.78 (9時48分)	0.1 (9時00分)	0.6 (9時00分)	0.32 (10時16分)	0.14 (10時15分)	0.15 (9時48分)	0.21 (10時40分)	0.35 (10時36分)	1.21 (10時55分)	0.21 (9時28分)	0.22 (10時10分)	0.22 (11時15分)
	2回目	0.41 (13時10分)	1.39 (11時40分)	1.48 (12時40分)	0.74 (13時18分)	0.1 (15時00分)	0.6 (15時00分)	0.32 (13時46分)	0.15 (13時30分)	0.15 (13時30分)	0.21 (14時17分)	0.34 (14時03分)	1.23 (14時23分)	0.21 (13時12分)	0.21 (13時48分)	0.22 (14時25分)
5月2日 (月)	1回目	0.41 (9時20分)	1.28 (9時11分)	1.50 (9時35分)	0.78 (11時40分)	0.1 (9時00分)	0.6 (9時00分)	0.32 (11時13分)	0.12 (10時00分)	0.14 (10時04分)	0.20 (10時52分)	0.30 (10時55分)	1.09 (10時29分)	0.18 (9時43分)	0.19 (10時23分)	0.19 (11時21分)
	2回目	0.39 (13時15分)	1.28 (12時50分)	1.36 (13時15分)	0.77 (15時12分)	0.2 (15時00分)	0.5 (15時00分)	0.29 (14時44分)	0.14 (13時50分)	0.15 (13時23分)	0.21 (14時12分)	0.28 (14時27分)	1.09 (14時05分)	0.20 (13時03分)	0.22 (13時43分)	0.20 (14時45分)
5月3日 (火)	1回目	0.40 (9時10分)	1.30 (9時03分)	1.48 (9時22分)	0.73 (9時48分)	0.1 (9時00分)	0.5 (9時00分)	0.30 (10時13分)	0.14 (9時50分)	0.17 (10時35分)	0.22 (11時28分)	0.33 (10時29分)	1.19 (10時48分)	0.20 (10時15分)	0.22 (10時55分)	0.23 (11時58分)
	2回目	0.40 (13時10分)	1.36 (12時43分)	1.48 (13時04分)	0.80 (13時36分)	0.1 (15時00分)	0.5 (15時00分)	0.33 (14時00分)	0.14 (13時50分)	0.16 (13時38分)	0.22 (14時25分)	0.36 (14時16分)	1.22 (14時45分)	0.21 (13時16分)	0.21 (13時57分)	0.22 (14時55分)
5月4日 (水)	1回目	0.36 (9時05分)	1.35 (9時08分)	1.49 (9時29分)	0.78 (10時00分)	0.1 (9時00分)	0.4 (9時00分)	0.29 (10時28分)	0.14 (9時55分)	0.16 (9時50分)	0.21 (10時38分)	0.37 (10時45分)	1.21 (11時05分)	0.21 (9時30分)	0.22 (10時07分)	0.22 (11時10分)
	2回目	0.38 (13時15分)	1.31 (13時03分)	1.44 (13時26分)	0.76 (14時00分)	0.1 (15時00分)	0.5 (15時00分)	0.29 (14時25分)	0.13 (14時00分)	0.15 (13時45分)	0.21 (13時32分)	0.36 (14時13分)	1.18 (15時00分)	0.18 (12時27分)	0.20 (13時02分)	0.20 (14時06分)
5月5日 (木)	1回目	0.40 (9時05分)	1.29 (11時28分)	1.45 (11時01分)	0.77 (9時08分)	0.1 (9時00分)	0.4 (9時00分)	0.30 (10時21分)	0.13 (9時45分)	0.15 (9時33分)	0.21 (10時21分)	0.31 (10時05分)	1.12 (9時45分)	0.21 (9時14分)	0.22 (9時52分)	0.24 (10時50分)
	2回目	0.45 (13時08分)	1.23 (15時32分)	1.46 (15時10分)	0.75 (13時14分)	0.1 (15時00分)	0.5 (15時00分)	0.29 (14時28分)	0.13 (13時47分)	0.16 (12時33分)	0.21 (13時20分)	0.35 (14時13分)	1.16 (13時53分)	0.21 (12時16分)	0.22 (12時50分)	0.24 (13時50分)
5月6日 (金)	1回目	0.39 (9時15分)	1.23 (9時16分)	1.45 (9時45分)	0.79 (10時15分)	0.2 (9時00分)	0.6 (9時00分)	0.30 (10時37分)	0.13 (10時00分)	0.16 (10時13分)	0.21 (11時00分)	0.31 (11時05分)	1.04 (11時25分)	0.22 (9時53分)	0.21 (10時33分)	0.21 (11時31分)
	2回目	0.39 (13時10分)	1.22 (13時28分)	1.39 (13時57分)	0.78 (15時50分)	0.1 (15時00分)	0.5 (15時00分)	0.29 (15時25分)	0.13 (13時55分)	0.17 (13時12分)	0.20 (14時00分)	0.27 (15時07分)	0.99 (14時46分)	0.20 (12時53分)	0.22 (13時33分)	0.20 (14時35分)
5月7日 (土)	1回目	0.38 (9時10分)	1.36 (9時17分)	1.50 (11時39分)	0.86 (9時39分)	0.1 (9時00分)	0.5 (9時00分)	0.31 (10時58分)	0.14 (9時50分)	0.15 (9時49分)	0.19 (10時40分)	0.32 (10時43分)	1.19 (10時16分)	0.20 (9時28分)	0.22 (10時09分)	0.20 (11時14分)
	2回目	0.41 (13時05分)	1.30 (12時52分)	1.46 (15時18分)	0.79 (13時13分)	0.1 (15時00分)	0.5 (15時00分)	0.28 (14時35分)	0.14 (13時50分)	0.14 (13時25分)	0.20 (14時21分)	0.30 (14時19分)	1.16 (13時52分)	0.20 (12時48分)	0.22 (13時47分)	0.20 (14時52分)
5月8日 (日)	1回目	0.40 (9時05分)	1.35 (9時03分)	1.47 (9時22分)	0.81 (11時07分)	0.1 (9時00分)	0.5 (9時00分)	0.30 (10時45分)	0.14 (9時50分)	0.16 (10時00分)	0.21 (10時50分)	0.33 (10時31分)	1.23 (10時11分)	0.22 (9時41分)	0.21 (10時21分)	0.20 (11時24分)
	2回目	0.39 (13時10分)	1.28 (13時09分)	1.42 (13時30分)	0.79 (15時21分)	0.1 (15時00分)	0.5 (15時00分)	0.31 (14時57分)	0.14 (13時50分)	0.15 (13時35分)	0.23 (14時20分)	0.31 (14時37分)	1.18 (14時17分)	0.21 (13時17分)	0.20 (13時53分)	0.23 (14時50分)
5月9日 (月)	1回目	0.36 (9時10分)	1.28 (12時14分)	1.45 (11時53分)	0.88 (11時20分)	0.1 (9時00分)	0.6 (9時00分)	0.30 (10時55分)	0.13 (9時50分)	0.14 (10時08分)	0.21 (11時00分)	0.28 (10時41分)	1.03 (10時24分)	0.22 (9時50分)	0.23 (10時26分)	0.19 (11時35分)
	2回目	0.40 (13時10分)	1.23 (15時38分)	1.41 (15時09分)	0.72 (14時39分)	0.1 (15時00分)	0.4 (15時00分)	0.30 (14時18分)	0.13 (13時50分)	0.15 (13時15分)	0.21 (14時14分)	0.33 (14時03分)	1.05 (13時41分)	0.20 (12時52分)	0.21 (13時35分)	0.19 (15時15分)

平成23年5月25日 17時現在

単位:  $\mu\text{Gy/h} \equiv \mu\text{Sv/h}$  (マイクログレイ/時間 $\equiv$ マイクロシーベルト/時間)

		三春町 役場	郡山市役所	福島県農業 総合センター	ビッグバレット ふくしま	郡山市立田 沼神小学校	郡山市生涯 行政センター	須賀川 市役所	小野町 役場	石川町 役場	古殿町 役場	鏡石町 役場	天栄村 役場	玉川村 役場	浅川町 役場	平田村 役場
5月10日 (火)	1回目	0.41 (9時15分)	1.24 (9時03分)	1.42 (9時27分)	0.73 (11時29分)	0.1 (9時00分)	0.5 (9時00分)	0.30 (11時00分)	0.14 (10時00分)	0.15 (10時06分)	0.20 (10時56分)	0.28 (10時45分)	1.00 (10時22分)	0.20 (9時47分)	0.20 (10時25分)	0.20 (11時27分)
	2回目	0.40 (13時37分)	1.21 (13時18分)	1.38 (12時37分)	0.74 (15時13分)	0.1 (15時00分)	0.5 (15時00分)	0.28 (14時46分)	0.13 (12時55分)	0.14 (13時17分)	0.20 (14時01分)	0.26 (14時25分)	1.00 (13時57分)	0.21 (12時59分)	0.20 (13時34分)	0.18 (14時28分)
5月11日 (水)	1回目	0.35 (9時15分)	1.24 (11時35分)	1.45 (11時08分)	0.70 (9時15分)	0.1 (9時00分)	0.5 (9時00分)	0.30 (10時00分)	0.13 (10時00)	0.15 (10時07分)	0.21 (10時58分)	0.31 (10時10分)	1.04 (9時49分)	0.20 (9時48分)	0.22 (10時28分)	0.19 (11時33分)
	2回目	0.38 (13時15分)	1.10 (15時10分)	1.40 (15時40分)	0.68 (13時15分)	0.2 (15時00分)	0.7 (15時00分)	0.28 (14時26分)	0.13 (14時00分)	0.15 (13時03分)	0.21 (13時49分)	0.35 (14時13分)	1.04 (13時52分)	0.21 (12時42分)	0.21 (13時21分)	0.20 (14時22分)
5月12日 (木)	1回目	0.38 (9時15分)	1.23 (9時13分)	1.37 (11時52分)	0.70 (11時23分)	0.2 (9時00分)	0.5 (9時00分)	0.29 (10時45分)	0.13 (10時05分)	0.14 (9時50分)	0.20 (10時45分)	0.28 (10時22分)	1.04 (10時00分)	0.20 (9時30分)	0.21 (10時10分)	0.20 (11時18分)
	2回目	0.36 (13時13分)	1.22 (13時13分)	1.37 (15時45分)	0.71 (15時10分)	0.2 (15時00分)	0.5 (15時00分)	0.29 (14時35分)	0.14 (14時00分)	0.13 (13時08分)	0.19 (13時53分)	0.31 (14時15分)	1.00 (13時55分)	0.20 (12時50分)	0.20 (13時25分)	0.19 (14時25分)
5月13日 (金)	1回目	0.37 (9時43分)	1.19 (10時02分)	1.36 (9時36分)	0.69 (11時51分)	0.1 (9時00分)	0.3 (9時00分)	0.28 (11時22分)	0.13 (10時22分)	0.16 (10時00分)	0.20 (10時50分)	0.27 (11時05分)	1.01 (10時44分)	0.20 (9時20分)	0.19 (10時18分)	0.18 (11時25分)
	2回目	0.36 (13時08分)	1.16 (13時59分)	1.37 (13時00分)	0.67 (14時22分)	0.1 (15時00分)	0.4 (15時00分)	0.30 (15時38分)	0.12 (13時51分)	0.15 (13時10分)	0.19 (14時40分)	0.28 (15時22分)	0.30 (15時00分)	0.19 (12時50分)	0.21 (13時27分)	0.18 (15時08分)
5月14日 (土)	1回目	0.38 (9時35分)	1.22 (9時15分)	1.33 (9時40分)	0.69 (10時10分)	0.2 (9時00分)	0.3 (9時00分)	0.28 (10時35分)	0.13 (10時20分)	0.16 (10時07分)	0.21 (10時55分)	0.32 (11時10分)	1.12 (9時46分)	0.21 (10時46分)	0.23 (10時25分)	0.23 (11時25分)
	2回目	0.41 (13時05分)	1.15 (13時30分)	1.35 (13時05分)	0.69 (13時50分)	0.1 (15時00分)	0.3 (15時00分)	0.28 (14時20分)	0.13 (13時45分)	0.15 (13時15分)	0.20 (14時00分)	0.30 (14時37分)	1.09 (14時55分)	0.20 (12時55分)	0.20 (13時32分)	0.21 (14時32分)
5月15日 (日)	1回目	0.39 (9時40分)	1.15 (9時04分)	1.38 (9時23分)	0.69 (11時06分)	0.1 (9時00分)	0.4 (9時00分)	0.26 (10時45分)	0.13 (10時23分)	0.13 (10時01分)	0.21 (10時52分)	0.29 (10時30分)	1.05 (10時09分)	0.20 (9時42分)	0.20 (10時20分)	0.20 (11時28分)
	2回目	0.39 (13時10分)	1.09 (12時55分)	1.33 (12時27分)	0.68 (14時50分)	0.1 (15時00分)	0.3 (15時00分)	0.27 (14時16分)	0.13 (13時50分)	0.14 (13時21分)	0.19 (14時07分)	0.29 (14時00分)	1.07 (13時35分)	0.17 (13時02分)	0.20 (13時38分)	0.19 (14時40分)
5月16日 (月)	1回目	0.39 (9時30分)	1.24 (9時27分)	1.38 (9時50分)	0.75 (10時20分)	0.1 (9時00分)	0.4 (9時00分)	0.28 (10時48分)	0.13 (10時05分)	0.14 (10時37分)	0.21 (11時22分)	0.30 (11時08分)	1.03 (11時28分)	0.20 (10時18分)	0.21 (10時55分)	0.18 (11時54分)
	2回目	0.38 (13時10分)	1.22 (13時34分)	1.39 (13時58分)	0.70 (14時30分)	0.2 (15時00分)	0.5 (15時00分)	0.28 (14時57分)	0.12 (13時50分)	0.14 (13時21分)	0.19 (14時07分)	0.30 (14時00分)	0.97 (13時35分)	0.19 (13時02分)	0.21 (13時38分)	0.17 (14時40分)
5月17日 (火)	1回目	0.36 (9時30分)	1.15 (10時13分)	1.34 (9時30分)	0.70 (10時32分)	0.1 (9時00分)	0.2 (9時00分)	0.27 (11時51分)	0.12 (10時10分)	0.13 (10時12分)	0.21 (11時00分)	0.28 (11時35分)	0.98 (11時10分)	0.18 (9時50分)	0.21 (10時30分)	0.19 (11時30分)
	2回目	0.39 (13時13分)	1.13 (13時47分)	1.33 (13時20分)	0.69 (14時03分)	0.1 (15時00分)	0.5 (15時00分)	0.28 (15時17分)	0.13 (13時57分)	0.16 (13時17分)	0.21 (14時07分)	0.28 (15時02分)	0.97 (14時42分)	0.19 (13時00分)	0.21 (13時35分)	0.19 (14時37分)
5月18日 (水)	1回目	0.37 (9時30分)	1.16 (9時05分)	1.28 (9時27分)	0.73 (11時14分)	0.1 (9時00分)	0.5 (9時00分)	0.28 (10時55分)	0.12 (10時10分)	0.15 (10時00分)	0.20 (10時51分)	0.28 (10時40分)	0.98 (10時18分)	0.20 (9時40分)	0.20 (10時20分)	0.19 (11時25分)
	2回目	0.37 (13時05分)	1.15 (13時36分)	1.30 (14時02分)	0.71 (16時03分)	0.2 (15時00分)	0.3 (15時00分)	0.27 (15時33分)	0.13 (13時50分)	0.14 (13時14分)	0.19 (14時14分)	0.30 (14時55分)	1.00 (14時55分)	0.19 (12時58分)	0.19 (13時41分)	0.20 (14時42分)
5月19日 (木)	1回目	0.39 (9時30分)	1.16 (9時10分)	1.38 (9時33分)	0.69 (11時28分)	0.1 (9時00分)	0.5 (9時00分)	0.26 (11時03分)	0.13 (10時10分)	0.14 (10時05分)	0.19 (10時55分)	0.28 (10時47分)	0.97 (10時24分)	0.19 (9時45分)	0.18 (10時25分)	0.19 (11時25分)
	2回目	0.39 (13時05分)	1.14 (13時15分)	1.31 (13時42分)	0.68 (15時47分)	0.2 (15時00分)	0.4 (15時00分)	0.26 (15時15分)	0.13 (13時50分)	0.14 (13時05分)	0.18 (14時05分)	0.29 (15時00分)	0.97 (14時37分)	0.18 (12時45分)	0.18 (13時24分)	0.18 (14時38分)
5月20日 (金)	1回目	0.39 (9時04分)	1.18 (9時05分)	1.36 (9時30分)	0.80 (11時16分)	0.1 (9時00分)	0.3 (9時00分)	0.27 (10時51分)	0.12 (9時44分)	0.15 (10時03分)	0.19 (10時50分)	0.25 (10時36分)	1.01 (10時15分)	0.19 (9時45分)	0.21 (10時25分)	0.20 (11時26分)
	2回目	0.39 (13時13分)	1.20 (13時10分)	1.31 (13時35分)	0.71 (15時34分)	0.1 (15時00分)	0.4 (15時00分)	0.28 (15時07分)	0.12 (13時58分)	0.13 (13時07分)	0.16 (13時55分)	0.25 (14時51分)	0.92 (14時30分)	0.18 (12時51分)	0.18 (13時29分)	0.18 (14時26分)
5月21日 (土)	1回目	0.38 (9時05分)	1.22 (9時59分)	1.37 (9時59分)	0.72 (11時47分)	0.1 (9時00分)	0.5 (9時00分)	0.27 (11時20分)	0.13 (9時55分)	0.14 (10時02分)	0.21 (10時50分)	0.30 (11時08分)	1.07 (10時48分)	0.20 (9時45分)	0.20 (10時20分)	0.22 (11時23分)
	2回目	0.37 (13時10分)	1.13 (13時03分)	1.30 (13時28分)	0.74 (15時25分)	0.1 (15時00分)	0.4 (15時00分)	0.29 (14時54分)	0.11 (13時50分)	0.12 (13時33分)	0.18 (14時18分)	0.31 (14時36分)	1.07 (14時17分)	0.20 (13時15分)	0.20 (13時52分)	0.20 (14時50分)

県中地方 環境放射能測定結果(暫定値) (第79報)

モニタリング2-2(県中)

平成23年5月25日17時現在

単位:  $\mu\text{Gy/h}$   $\equiv$   $\mu\text{Sv/h}$ (マイクログレイ/時間 $\equiv$ マイクロシーベルト/時間)

		三春町 役場	郡山市役所	福島県農業 総合センター	ビッグバレット ふくしま	郡山市立田 母神小学校	郡山市滝瀬 行政センター	須賀川 市役所	小野町 役場	石川町 役場	古殿町 役場	鏡石町 役場	天栄村 役場	玉川村 役場	浅川町 役場	平田村 役場
5月22日 (日)	1回目	0.38 (9時36分)	1.14 (9時07分)	1.37 (9時27分)	0.74 (10時00分)	0.1 (9時00分)	0.3 (9時00分)	0.27 (10時24分)	0.13 (10時21分)	0.15 (10時05分)	0.19 (10時51分)	0.32 (10時38分)	1.05 (10時55分)	0.20 (9時45分)	0.21 (10時25分)	0.21 (11時25分)
	2回目	0.36 (13時08分)	1.12 (13時10分)	1.27 (13時35分)	0.70 (14時12分)	0.1 (15時00分)	0.7 (15時00分)	0.28 (14時41分)	0.13 (13時48分)	0.16 (12時44分)	0.21 (13時33分)	0.33 (14時56分)	1.11 (15時18分)	0.21 (12時23分)	0.20 (13時03分)	0.23 (14時07分)
5月23日 (月)	1回目	0.37 (9時00分)	1.15 (9時13分)	1.30 (9時37分)	0.70 (11時31分)	0.1 (9時00分)	0.5 (9時00分)	0.29 (11時05分)	0.12 (9時40分)	0.16 (10時08分)	0.21 (10時55分)	0.28 (10時50分)	1.02 (10時29分)	0.18 (9時47分)	0.21 (10時27分)	0.21 (11時24分)
	2回目	0.39 (13時08分)	1.09 (13時10分)	1.35 (13時38分)	0.72 (15時33分)	0.1 (15時00分)	0.4 (15時00分)	0.28 (15時05分)	0.12 (14時02分)	0.14 (13時09分)	0.19 (13時54分)	0.28 (14時50分)	1.06 (14時28分)	0.21 (12時50分)	0.19 (13時25分)	0.21 (14時25分)
5月24日 (火)	1回目	0.38 (9時16分)	1.17 (11時05分)	1.07 (11時31分)	0.68 (9時15分)	0.1 (9時00分)	0.5 (9時00分)	0.27 (10時27分)	0.12 (10時21分)	0.14 (10時09分)	0.20 (11時00分)	0.24 (10時11分)	0.97 (9時50分)	0.19 (9時47分)	0.19 (10時31分)	0.20 (11時36分)
	2回目	0.37 (13時10分)	1.06 (15時38分)	1.29 (15時09分)	0.65 (13時18分)	0.2 (15時00分)	0.4 (15時00分)	0.27 (14時28分)	0.14 (13時52分)	0.15 (13時24分)	0.20 (14時17分)	0.28 (14時13分)	1.00 (13時53分)	0.19 (13時02分)	0.21 (13時47分)	0.20 (14時48分)
5月25日 (水)	1回目	0.37 (9時15分)	1.10 (11時45分)	1.31 (11時23分)	0.67 (10時52分)	0.1 (9時00分)	0.4 (9時00分)	0.25 (10時30分)	0.12 (10時10分)	0.15 (10時25分)	0.19 (11時10分)	0.25 (10時15分)	0.90 (9時43分)	0.19 (10時07分)	0.20 (10時45分)	0.20 (11時40分)
	2回目	0.38 (13時10分)	1.15 (15時25分)	1.31 (15時00分)	0.68 (13時13分)	0.2 (15時00分)	0.5 (15時00分)	0.26 (13時35分)	0.13 (13時45分)	0.15 (13時39分)	0.19 (14時37分)	0.27 (13時50分)	0.96 (14時08分)	0.17 (13時07分)	0.20 (13時58分)	0.18 (14時56分)

※留意点1 これまでの定点での測定値に加え、環境放射能測定値の高い地域周辺を移動して測定した結果です。  
 ※留意点2 測定装置は全てサーベイメータです。

単位:  $\mu\text{Gy/h} \approx \mu\text{Sv/h}$  (マイクログレイ/時間  $\approx$  マイクロシーベルト/時間)

		鮫川村 役場	西郷村 役場	泉崎村 役場	中島村 役場	矢吹町 役場	柳倉町 役場	矢祭町 役場	埴町 役場
福島第一原発からの 方向及び距離		南西 約63Km	西南西 約84Km	西南西 約72Km	西南西 約68Km	西南西 約66Km	南西 約72Km	南西 約82Km	南西 約76Km
3月18日 (金)	1回目	0.83 (13時35分)	/	/	/	/	/	/	/
	2回目	0.78 (16時40分)	/	/	/	/	/	/	/
3月19日 (土)	1回目	0.64 (12時18分)	/	/	/	/	/	/	/
	2回目	0.70 (15時27分)	/	/	/	/	/	/	/
3月20日 (日)	1回目	0.80 (11時41分)	2.55 (9時55分)	2.20 (10時34分)	0.71 (11時30分)	1.27 (11時05分)	1.32 (14時16分)	0.21 (13時15分)	0.68 (13時40分)
	2回目	0.73 (15時02分)	2.54 (16時18分)	2.19 (16時49分)	0.60 (17時24分)	1.20 (17時08分)	1.30 (17時51分)	0.20 (18時21分)	0.60 (18時12分)
3月21日 (月)	1回目	0.41 (10時51分)	2.40 (8時54分)	1.90 (9時23分)	0.53 (10時06分)	1.10 (9時48分)	1.07 (12時18分)	0.20 (11時37分)	0.55 (11時56分)
	2回目	0.43 (16時00分)	2.20 (14時15分)	1.80 (14時43分)	0.53 (15時25分)	1.00 (15時07分)	1.10 (17時22分)	0.19 (16時44分)	0.54 (17時02分)
3月22日 (火)	1回目	0.48 (10時50分)	2.10 (9時00分)	1.90 (9時30分)	0.55 (10時12分)	1.10 (9時55分)	1.00 (12時23分)	0.23 (11時33分)	0.55 (12時02分)
	2回目	0.43 (16時25分)	2.00 (14時41分)	1.80 (15時10分)	0.56 (15時50分)	1.00 (15時33分)	1.00 (17時41分)	0.21 (17時04分)	0.55 (17時20分)
3月23日 (水)	1回目	0.41 (10時48分)	2.00 (9時04分)	1.70 (9時35分)	0.54 (10時01分)	1.00 (9時55分)	0.90 (12時20分)	0.20 (11時29分)	0.50 (12時01分)
	2回目	0.38 (15時41分)	1.90 (14時00分)	1.60 (14時28分)	0.51 (15時04分)	0.90 (14時48分)	0.94 (17時12分)	0.19 (16時20分)	0.49 (16時41分)
3月24日 (木)	1回目	0.34 (11時17分)	1.80 (9時17分)	1.30 (9時54分)	0.44 (10時38分)	0.84 (10時21分)	0.76 (12時37分)	0.17 (11時59分)	0.45 (12時16分)
	2回目	0.37 (15時40分)	1.70 (13時47分)	1.40 (14時20分)	0.48 (15時04分)	0.89 (14時45分)	0.81 (17時31分)	0.18 (16時42分)	0.44 (16時59分)
3月25日 (金)	1回目	0.30 (10時43分)	1.60 (8時52分)	1.30 (9時22分)	0.37 (10時07分)	0.77 (9時45分)	0.69 (12時15分)	0.16 (11時25分)	0.39 (11時53分)
	2回目	0.33 (15時30分)	1.50 (13時45分)	1.20 (14時17分)	0.39 (14時53分)	0.77 (14時38分)	0.70 (16時50分)	0.16 (16時07分)	0.40 (16時37分)
3月26日 (土)	1回目	0.30 (10時15分)	1.20 (8時33分)	1.20 (9時01分)	0.37 (9時38分)	0.71 (9時23分)	0.67 (11時42分)	0.16 (10時51分)	0.38 (11時09分)
	2回目	0.32 (14時46分)	1.40 (13時11分)	1.30 (13時40分)	0.39 (14時12分)	0.76 (13時58分)	0.70 (16時12分)	0.17 (15時23分)	0.37 (15時51分)

単位:  $\mu\text{Gy/h} = \mu\text{Sv/h}$  (マイクログレイ/時間 = マイクロシーベルト/時間)

		鮫川村 役場	西郷村 役場	泉崎村 役場	中島村 役場	矢吹町 役場	棚倉町 役場	矢祭町 役場	埴町 役場
福島第一原発からの 方向及び距離		南西 約63Km	西南西 約84Km	西南西 約72Km	西南西 約68Km	西南西 約66Km	南西 約72Km	南西 約82Km	南西 約76Km
3月27日 (日)	1回目	0.29 (10時38分)	1.29 (8時56分)	1.17 (9時27分)	0.37 (9時56分)	0.73 (9時43分)	0.63 (11時54分)	0.16 (11時16分)	0.35 (11時35分)
	2回目	0.29 (15時16分)	1.34 (13時35分)	1.18 (14時03分)	0.36 (14時40分)	0.70 (14時24分)	0.67 (16時26分)	0.16 (15時51分)	0.38 (16時07分)
3月28日 (月)	1回目	0.27 (11時05分)	1.20 (9時04分)	1.00 (9時38分)	0.33 (10時24分)	0.66 (10時05分)	0.59 (12時41分)	0.14 (11時55分)	0.35 (12時21分)
	2回目	0.29 (15時26分)	1.40 (13時41分)	1.10 (14時14分)	0.37 (14時49分)	0.66 (14時34分)	0.60 (16時49分)	0.16 (16時03分)	0.37 (16時29分)
3月29日 (火)	1回目	0.26 (10時40分)	1.20 (8時52分)	1.20 (9時23分)	0.34 (10時03分)	0.65 (9時46分)	0.55 (11時55分)	0.14 (11時19分)	0.34 (11時35分)
	2回目	0.28 (15時07分)	1.20 (13時21分)	1.00 (13時53分)	0.37 (14時29分)	0.64 (14時12分)	0.56 (16時30分)	0.15 (15時44分)	0.36 (16時11分)
3月30日 (水)	1回目	0.26 (11時08分)	1.10 (9時00分)	0.90 (9時37分)	0.33 (10時28分)	0.59 (10時10分)	0.52 (12時35分)	0.14 (11時49分)	0.33 (12時17分)
	2回目	0.30 (16時09分)	1.00 (14時03分)	0.80 (14時35分)	0.31 (15時21分)	0.59 (15時03分)	0.55 (17時50分)	0.17 (16時59分)	0.35 (17時25分)
3月31日 (木)	1回目	0.26 (10時55分)	1.10 (8時52分)	0.87 (9時30分)	0.29 (10時17分)	0.54 (9時58分)	0.48 (12時22分)	0.15 (11時38分)	0.35 (11時58分)
	2回目	0.26 (16時26分)	1.00 (13時49分)	0.85 (15時12分)	0.33 (15時50分)	0.55 (15時35分)	0.53 (17時56分)	0.15 (17時07分)	0.34 (17時34分)

※留意点1 これまでの定点での測定値に加え、環境放射能測定値の高い地域周辺を移動して測定した結果です。  
 ※留意点2 測定装置は全てサーベイメータです。

県南地方 環境放射能測定結果(暫定値) (平成23年4月1日~30日)

モニタリング2-3(県南)

単位:  $\mu\text{Gy/h} \approx \mu\text{Sv/h}$  (マイクログレイ/時間  $\approx$  マイクロシーベルト/時間)

		敷川村 役場	西郷村 役場	泉崎村 役場	中島村 役場	矢吹町 役場	棚倉町 役場	矢祭町 役場	埴町 役場
福島第一原発から の方向及び距離		南西 約63Km	西南西 約84Km	西南西 約72Km	西南西 約68Km	西南西 約66Km	南西 約72Km	南西 約82Km	南西 約76Km
4月1日 (金)	1回目	0.27 (10時56分)	1.10 (8時53分)	0.88 (9時31分)	0.31 (10時15分)	0.54 (9時55分)	0.71 (12時18分)	0.15 (11時40分)	0.35 (11時57分)
	2回目	0.27 (15時22分)	1.02 (13時38分)	0.79 (14時08分)	0.31 (14時44分)	0.56 (14時30分)	0.47 (16時44分)	0.14 (16時00分)	0.34 (16時18分)
4月2日 (土)	1回目	0.26 (10時20分)	1.07 (8時52分)	0.91 (9時04分)	0.32 (9時45分)	0.57 (9時29分)	0.50 (11時46分)	0.19 (11時00分)	0.33 (11時25分)
	2回目	0.27 (15時00分)	1.03 (13時13分)	0.90 (13時45分)	0.30 (14時23分)	0.53 (14時07分)	0.52 (16時35分)	0.16 (15時40分)	0.33 (16時15分)
4月3日 (日)	1回目	0.26 (10時36分)	0.93 (8時50分)	0.99 (9時20分)	0.29 (9時59分)	0.53 (9時44分)	0.50 (11時57分)	0.13 (11時15分)	0.33 (11時40分)
	2回目	0.25 (15時14分)	0.97 (13時26分)	0.92 (13時57分)	0.29 (14時36分)	0.52 (14時23分)	0.50 (16時35分)	0.14 (15時54分)	0.33 (16時12分)
4月4日 (月)	1回目	0.25 (10時44分)	0.92 (8時47分)	0.75 (9時17分)	0.28 (10時09分)	0.47 (9時45分)	0.42 (12時13分)	0.14 (11時25分)	0.31 (11時51分)
	2回目	0.23 (15時37分)	0.91 (13時46分)	0.80 (14時20分)	0.28 (15時02分)	0.52 (14時46分)	0.43 (17時01分)	0.14 (16時20分)	0.29 (16時37分)
4月5日 (火)	1回目	0.24 (10時37分)	0.95 (8時47分)	0.69 (9時18分)	0.28 (9時57分)	0.45 (9時40分)	0.40 (11時51分)	0.14 (11時13分)	0.29 (11時31分)
	2回目	0.23 (15時11分)	0.95 (13時27分)	0.70 (13時56分)	0.28 (14時33分)	0.48 (14時18分)	0.42 (16時32分)	0.16 (15時48分)	0.32 (16時06分)
4月6日 (水)	1回目	0.19 (10時28分)	0.92 (8時45分)	0.78 (9時14分)	0.29 (9時50分)	0.56 (9時35分)	0.41 (11時45分)	0.12 (11時09分)	0.27 (11時26分)
	2回目	0.23 (15時00分)	0.83 (13時15分)	0.76 (13時46分)	0.26 (14時26分)	0.45 (14時09分)	0.41 (16時24分)	0.15 (15時40分)	0.30 (16時02分)
4月7日 (木)	1回目	0.22 (10時58分)	0.87 (8時54分)	0.72 (9時32分)	0.26 (10時16分)	0.46 (9時58分)	0.40 (12時16分)	0.13 (11時36分)	0.27 (11時55分)
	2回目	0.23 (15時23分)	0.87 (13時38分)	0.71 (14時05分)	0.25 (14時45分)	0.44 (14時29分)	0.38 (16時48分)	0.14 (16時09分)	0.31 (16時27分)
4月8日 (金)	1回目	0.23 (10時39分)	0.83 (8時50分)	0.69 (9時22分)	0.26 (10時01分)	0.51 (9時45分)	0.39 (11時53分)	0.13 (11時17分)	0.27 (11時35分)
	2回目	0.25 (15時24分)	0.80 (13時24分)	0.70 (14時03分)	0.25 (14時45分)	0.44 (14時27分)	0.43 (16時47分)	0.14 (16時07分)	0.28 (16時27分)
4月9日 (土)	1回目	0.25 (10時22分)	0.89 (8時43分)	0.79 (9時13分)	0.27 (9時48分)	0.42 (9時33分)	0.46 (11時40分)	0.15 (11時03分)	0.30 (11時21分)
	2回目	0.25 (14時46分)	0.94 (13時12分)	0.76 (13時40分)	0.27 (14時13分)	0.46 (14時00分)	0.46 (16時03分)	0.14 (15時26分)	0.30 (15時44分)

単位:  $\mu\text{Gy/h} = \mu\text{Sv/h}$  (マイクログレイ/時間 = マイクロシーベルト/時間)

		鮫川村 役場	西郷村 役場	泉崎村 役場	中島村 役場	矢吹町 役場	棚倉町 役場	矢祭町 役場	塙町 役場
福島第一原発からの 方向及び距離		南西 約63Km	西南西 約84Km	西南西 約72Km	西南西 約68Km	西南西 約66Km	南西 約72Km	南西 約82Km	南西 約76Km
4月10日 (日)	1回目	0.26 (10時30分)	0.83 (8時38分)	0.72 (9時10分)	0.25 (9時53分)	0.39 (9時35分)	0.43 (11時54分)	0.14 (11時11分)	0.28 (11時30分)
	2回目	0.25 (15時07分)	0.85 (13時21分)	0.75 (13時50分)	0.26 (14時30分)	0.46 (14時13分)	0.43 (16時25分)	0.15 (15時46分)	0.33 (16時05分)
4月11日 (月)	1回目	0.23 (10時00分)	0.78 (8時50分)	0.64 (9時20分)	0.24 (10時05分)	0.41 (9時46分)	0.41 (11時09分)	0.15 (11時50分)	0.26 (10時47分)
	2回目	0.23 (15時00分)	0.81 (13時16分)	0.63 (13時57分)	0.24 (15時03分)	0.42 (14時36分)	0.40 (16時05分)	0.13 (16時05分)	0.28 (15時44分)
4月12日 (火)	1回目	0.22 (10時00分)	0.82 (8時50分)	0.64 (9時32分)	0.24 (10時24分)	0.40 (10時02分)	0.38 (11時27分)	0.17 (11時15分)	0.27 (11時02分)
	2回目	0.22 (15時53分)	0.73 (13時30分)	0.65 (14時03分)	0.23 (14時50分)	0.39 (14時32分)	0.38 (15時54分)	0.14 (15時50分)	0.26 (15時30分)
4月13日 (水)	1回目	0.24 (10時00分)	0.75 (9時00分)	0.62 (9時41分)	0.23 (10時26分)	0.37 (10時07分)	0.37 (11時32分)	0.16 (11時00分)	0.27 (11時09分)
	2回目	0.23 (15時00分)	0.71 (13時30分)	0.63 (14時11分)	0.22 (15時05分)	0.37 (14時44分)	0.39 (16時28分)	0.15 (15時35分)	0.28 (15時46分)
4月14日 (木)	1回目	0.24 (10時00分)	0.74 (8時43分)	0.65 (9時15分)	0.21 (9時57分)	0.38 (9時40分)	0.38 (11時01分)	0.14 (10時00分)	0.25 (10時40分)
	2回目	0.22 (15時00分)	0.69 (13時20分)	0.60 (14時03分)	0.21 (14時50分)	0.36 (14時31分)	0.36 (15時55分)	0.15 (16時00分)	0.25 (15時28分)
4月15日 (金)	1回目	0.22 (10時10分)	0.68 (8時46分)	0.63 (9時22分)	0.21 (10時04分)	0.36 (9時45分)	0.34 (11時04分)	0.15 (10時15分)	0.24 (10時41分)
	2回目	0.21 (15時00分)	0.57 (13時20分)	0.58 (13時52分)	0.22 (14時38分)	0.34 (14時19分)	0.36 (15時45分)	0.14 (15時15分)	0.23 (15時18分)
4月16日 (土)	1回目	0.21 (10時05分)	0.72 (8時55分)	0.65 (9時30分)	0.28 (10時03分)	0.39 (9時50分)	0.37 (11時02分)	0.16 (9時50分)	0.25 (10時40分)
	2回目	0.23 (15時05分)	0.74 (13時54分)	0.60 (14時31分)	0.27 (15時11分)	0.36 (14時54分)	0.42 (16時21分)	0.14 (15時45分)	0.27 (15時48分)
4月17日 (日)	1回目	0.22 (10時00分)	0.79 (9時15分)	0.60 (9時43分)	0.27 (14時55分)	0.47 (10時05分)	0.38 (11時34分)	0.15 (10時15分)	0.19 (11時57分)
	2回目	0.23 (15時00分)	0.78 (13時42分)	0.70 (14時17分)	0.27 (14時55分)	0.39 (14時38分)	0.45 (15時55分)	0.14 (15時35分)	0.27 (15時32分)
4月18日 (月)	1回目	0.22 (10時00分)	0.71 (9時08分)	0.66 (9時47分)	0.24 (10時32分)	0.38 (10時14分)	0.38 (11時31分)	0.15 (10時00分)	0.26 (11時09分)
	2回目	0.22 (15時00分)	0.74 (13時24分)	0.64 (13時58分)	0.24 (14時41分)	0.38 (14時23分)	0.40 (15時43分)	0.15 (15時30分)	0.27 (15時21分)



単位:  $\mu\text{Gy/h} \approx \mu\text{Sv/h}$  (マイクログレイ/時間  $\approx$  マイクロシーベルト/時間)

		鯨川村 役場	西郷村 役場	泉崎村 役場	中島村 役場	矢吹町 役場	榑倉町 役場	矢祭町 役場	塙町 役場
福島第一原発から の方向及び距離		南西 約63Km	西南西 約84Km	西南西 約72Km	西南西 約68Km	西南西 約66Km	南西 約72Km	南西 約82Km	南西 約76Km
4月19日 (火)	1回目	0.18 (10時00分)	0.71 (8時48分)	0.59 (9時23分)	0.24 (10時06分)	0.38 (9時48分)	0.37 (11時16分)	0.15 (10時11分)	0.28 (10時51分)
	2回目	0.21 (15時00分)	0.71 (13時18分)	0.60 (13時53分)	0.23 (14時34分)	0.37 (14時16分)	0.38 (15時46分)	0.14 (15時40分)	0.27 (15時16分)
4月20日 (水)	1回目	0.24 (10時00分)	0.71 (8時55分)	0.63 (9時27分)	0.22 (10時13分)	0.37 (9時53分)	0.40 (11時13分)	0.15 (10時00分)	0.26 (10時52分)
	2回目	0.23 (15時00分)	0.71 (13時15分)	0.63 (13時44分)	0.23 (14時20分)	0.37 (14時05分)	0.37 (15時20分)	0.14 (15時30分)	0.26 (14時56分)
4月21日 (木)	1回目	0.23 (10時00分)	0.69 (8時54分)	0.65 (9時28分)	0.23 (10時07分)	0.36 (9時51分)	0.40 (11時07分)	0.13 (10時00分)	0.25 (10時44分)
	2回目	0.24 (15時00分)	0.65 (13時20分)	0.60 (13時55分)	0.23 (14時35分)	0.37 (14時15分)	0.40 (15時30分)	0.13 (15時15分)	0.25 (15時10分)
4月22日 (金)	1回目	0.22 (10時00分)	0.70 (8時57分)	0.60 (9時29分)	0.22 (10時13分)	0.36 (9時55分)	0.37 (11時16分)	0.14 (10時05分)	0.25 (10時54分)
	2回目	0.22 (15時15分)	0.67 (13時15分)	0.61 (13時45分)	0.22 (14時23分)	0.37 (14時06分)	0.37 (15時38分)	0.14 (15時40分)	0.25 (15時03分)
4月23日 (土)	1回目	0.22 (10時00分)	0.68 (9時00分)	0.63 (9時36分)	0.25 (10時26分)	0.35 (10時07分)	0.40 (11時33分)	0.15 (9時45分)	0.25 (11時07分)
	2回目	0.24 (15時10分)	0.68 (13時30分)	0.67 (14時03分)	0.26 (14時45分)	0.35 (14時27分)	0.37 (15時47分)	0.13 (15時20分)	0.25 (15時26分)
4月24日 (日)	1回目	0.17 (10時00分)	0.68 (8時47分)	0.61 (9時16分)	0.23 (9時51分)	0.37 (9時37分)	0.36 (10時51分)	0.17 (10時00分)	0.26 (10時29分)
	2回目	0.21 (15時00分)	0.66 (13時14分)	0.60 (13時43分)	0.21 (14時22分)	0.37 (14時05分)	0.37 (15時17分)	0.14 (15時00分)	0.24 (14時56分)
4月25日 (月)	1回目	0.20 (10時00分)	0.67 (9時03分)	0.61 (9時39分)	0.22 (10時39分)	0.36 (10時03分)	0.37 (11時37分)	0.14 (10時00分)	0.24 (11時17分)
	2回目	0.21 (15時05分)	0.64 (13時37分)	0.60 (14時12分)	0.22 (14時53分)	0.36 (14時34分)	0.38 (15時55分)	0.15 (14時45分)	0.25 (15時33分)
4月26日 (火)	1回目	0.21 (10時00分)	0.65 (8時53分)	0.61 (9時17分)	0.21 (10時10分)	0.35 (9時54分)	0.37 (11時11分)	0.14 (9時45分)	0.23 (10時50分)
	2回目	0.21 (15時00分)	0.61 (13時37分)	0.60 (14時08分)	0.20 (14時45分)	0.34 (14時29分)	0.39 (15時47分)	0.14 (15時10分)	0.24 (15時26分)
4月27日 (水)	1回目	0.22 (10時00分)	0.65 (8時55分)	0.60 (9時27分)	0.22 (10時05分)	0.34 (9時48分)	0.36 (11時02分)	0.15 (10時00分)	0.23 (10時43分)
	2回目	0.22 (15時00分)	0.62 (13時23分)	0.58 (13時57分)	0.21 (14時38分)	0.34 (14時20分)	0.35 (15時41分)	0.15 (15時35分)	0.23 (15時18分)

単位:  $\mu\text{Gy/h} \approx \mu\text{Sv/h}$  (マイクログレイ/時間 $\approx$ マイクロシーベルト/時間)

		鮫川村 役場	西郷村 役場	泉崎村 役場	中島村 役場	矢吹町 役場	棚倉町 役場	矢祭町 役場	埴町 役場
福島第一原発からの 方向及び距離		南西 約63Km	西南西 約84Km	西南西 約72Km	西南西 約68Km	西南西 約66Km	南西 約72Km	南西 約82Km	南西 約76Km
4月28日 (木)	1回目	0.21 (10時00分)	0.64 (8時47分)	0.57 (9時25分)	0.19 (10時05分)	0.35 (9時47分)	0.34 (11時09分)	0.15 (10時20分)	0.22 (10時45分)
	2回目	0.20 (15時00分)	0.63 (13時28分)	0.61 (14時02分)	0.21 (14時47分)	0.32 (14時29分)	0.36 (15時45分)	0.13 (15時00分)	0.24 (15時25分)
4月29日 (金)	1回目	0.22 (10時00分)	0.67 (8時57分)	0.61 (9時24分)	0.21 (10時00分)	0.34 (9時45分)	0.37 (10時27分)	0.14 (10時15分)	0.25 (10時46分)
	2回目	0.22 (15時00分)	0.65 (13時14分)	0.56 (13時42分)	0.25 (14時15分)	0.35 (14時00分)	0.33 (14時45分)	0.15 (15時00分)	0.23 (15時03分)
4月30日 (土)	1回目	0.17 (10時00分)	0.65 (8時43分)	0.53 (9時13分)	0.23 (9時49分)	0.36 (9時34分)	0.35 (10時45分)	0.14 (10時00分)	0.25 (10時24分)
	2回目	0.22 (15時00分)	0.63 (13時03分)	0.51 (13時27分)	0.21 (14時13分)	0.33 (13時48分)	0.35 (15時10分)	0.14 (15時00分)	0.23 (14時48分)

※留意点1 これまでの定点での測定値に加え、環境放射能測定値の高い地域周辺を移動して測定した結果です。  
 ※留意点2 測定装置は全てサーベイメータです。

平成23年5月25日17時現在

単位:  $\mu\text{Gy/h} \equiv \mu\text{Sv/h}$ (マイクログレイ/時間≡マイクロシーベルト/時間)

		鉾川村 役場	西郷村 役場	泉崎村 役場	中島村 役場	矢吹町 役場	棚倉町 役場	矢祭町 役場	埴町 役場
福島第一原発から の方向及び距離		南西 約63Km	西南西 約84Km	西南西 約72Km	西南西 約68Km	西南西 約66Km	南西 約72Km	南西 約82Km	南西 約76Km
5月1日 (日)	1回目	0.20 (10時00分)	0.65 (9時08分)	0.57 (9時41分)	0.23 (10時23分)	0.32 (10時07分)	0.36 (11時20分)	0.14 (10時00分)	0.25 (10時57分)
	2回目	0.20 (15時00分)	0.57 (13時08分)	0.57 (13時36分)	0.21 (14時11分)	0.32 (13時56分)	0.35 (15時11分)	0.13 (15時00分)	0.23 (14時44分)
5月2日 (月)	1回目	0.21 (10時00分)	0.64 (9時09分)	0.56 (9時39分)	0.22 (10時23分)	0.32 (10時03分)	0.36 (11時28分)	0.13 (10時00分)	0.25 (11時01分)
	2回目	0.21 (15時00分)	0.64 (13時48分)	0.56 (14時31分)	0.22 (15時29分)	0.33 (15時00分)	0.36 (16時46分)	0.12 (15時05分)	0.26 (16時09分)
5月3日 (火)	1回目	0.18 (10時10分)	0.60 (8時42分)	0.56 (9時12分)	0.21 (9時53分)	0.33 (9時32分)	0.33 (10時55分)	0.15 (10時00分)	0.24 (10時32分)
	2回目	0.18 (15時00分)	0.60 (13時11分)	0.56 (13時42分)	0.21 (14時18分)	0.32 (14時01分)	0.33 (15時15分)	0.15 (15時00分)	0.23 (14時55分)
5月4日 (水)	1回目	0.20 (10時00分)	0.64 (8時45分)	0.54 (9時10分)	0.23 (9時38分)	0.33 (9時26分)	0.34 (10時38分)	0.13 (10時00分)	0.25 (10時22分)
	2回目	0.20 (15時00分)	0.64 (13時13分)	0.56 (13時39分)	0.25 (14時07分)	0.35 (13時54分)	0.35 (15時09分)	0.14 (15時00分)	0.25 (14時46分)
5月5日 (木)	1回目	0.20 (10時00分)	0.67 (8時45分)	0.58 (9時20分)	0.21 (10時03分)	0.35 (9時43分)	0.34 (11時13分)	0.15 (10時00分)	0.25 (10時48分)
	2回目	0.20 (15時00分)	0.66 (13時18分)	0.57 (13時45分)	0.21 (14時20分)	0.35 (14時04分)	0.34 (15時16分)	0.14 (15時00分)	0.26 (14時57分)
5月6日 (金)	1回目	0.20 (10時00分)	0.63 (8時57分)	0.54 (9時25分)	0.21 (10時12分)	0.34 (9時55分)	0.34 (11時14分)	0.14 (10時00分)	0.23 (10時52分)
	2回目	0.22 (15時00分)	0.63 (13時23分)	0.57 (13時54分)	0.21 (14時35分)	0.35 (14時18分)	0.35 (15時40分)	0.13 (15時00分)	0.24 (15時15分)
5月7日 (土)	1回目	0.20 (10時00分)	0.67 (8時48分)	0.58 (9時30分)	0.22 (10時17分)	0.38 (9時57分)	0.38 (11時30分)	0.13 (10時00分)	0.27 (11時00分)
	2回目	0.20 (15時00分)	0.69 (13時10分)	0.53 (13時45分)	0.23 (14時25分)	0.34 (14時08分)	0.40 (15時26分)	0.14 (15時00分)	0.24 (15時02分)
5月8日 (日)	1回目	0.24 (10時00分)	0.66 (8時47分)	0.63 (9時20分)	0.20 (10時00分)	0.32 (9時43分)	0.33 (11時01分)	0.13 (10時00分)	0.23 (10時38分)
	2回目	0.21 (15時00分)	0.61 (13時11分)	0.54 (13時38分)	0.21 (14時14分)	0.32 (13時58分)	0.36 (15時16分)	0.15 (15時00分)	0.25 (14時53分)
5月9日 (月)	1回目	0.20 (10時00分)	0.62 (9時02分)	0.55 (9時48分)	0.20 (10時30分)	0.33 (10時12分)	0.33 (11時32分)	0.14 (10時00分)	0.23 (11時10分)
	2回目	0.21 (15時00分)	0.61 (13時20分)	0.57 (13時48分)	0.20 (14時28分)	0.34 (14時10分)	0.33 (15時33分)	0.14 (15時00分)	0.23 (15時09分)

平成23年5月25日17時現在

単位:  $\mu\text{Gy/h} = \mu\text{Sv/h}$  (マイクログレイ/時間=マイクロシーベルト/時間)

		鮫川村 役場	西郷村 役場	泉崎村 役場	中島村 役場	矢吹町 役場	柳倉町 役場	矢祭町 役場	埴町 役場
5月10日 (火)	1回目	0.18 (10時00分)	0.62 (8時52分)	0.55 (9時22分)	0.21 (10時00分)	0.33 (9時43分)	0.34 (11時00分)	0.14 (10時15分)	0.24 (10時38分)
	2回目	0.18 (15時10分)	0.64 (13時18分)	0.58 (13時47分)	0.21 (14時25分)	0.32 (14時09分)	0.33 (15時29分)	0.14 (15時30分)	0.25 (15時03分)
5月11日 (水)	1回目	0.19 (10時00分)	0.66 (8時51分)	0.52 (9時33分)	0.22 (10時08分)	0.34 (9時54分)	0.35 (11時03分)	0.13 (10時26分)	0.23 (10時44分)
	2回目	0.19 (15時00分)	0.65 (13時15分)	0.53 (14時00分)	0.22 (14時38分)	0.34 (14時24分)	0.32 (15時44分)	0.14 (15時40分)	0.23 (15時21分)
5月12日 (木)	1回目	0.19 (10時00分)	0.59 (8時52分)	0.51 (9時20分)	0.20 (9時55分)	0.33 (9時44分)	0.34 (11時00分)	0.13 (10時00分)	0.23 (10時36分)
	2回目	0.19 (15時00分)	0.58 (13時20分)	0.54 (13時50分)	0.20 (14時30分)	0.32 (14時14分)	0.31 (15時31分)	0.14 (15時00分)	0.23 (15時00分)
5月13日 (金)	1回目	0.22 (10時00分)	0.60 (8時56分)	0.51 (9時25分)	0.20 (10時03分)	0.31 (9時48分)	0.33 (11時00分)	0.14 (10時00分)	0.22 (10時40分)
	2回目	0.19 (15時00分)	0.57 (13時20分)	0.51 (13時50分)	0.20 (14時27分)	0.29 (14時11分)	0.31 (15時28分)	0.13 (15時45分)	0.21 (15時06分)
5月14日 (土)	1回目	0.18 (10時00分)	0.60 (8時47分)	0.54 (9時21分)	0.19 (10時02分)	0.32 (9時45分)	0.33 (11時00分)	0.14 (10時00分)	0.23 (10時41分)
	2回目	0.19 (15時00分)	0.60 (13時11分)	0.54 (13時40分)	0.21 (14時15分)	0.31 (14時00分)	0.33 (15時14分)	0.14 (15時00分)	0.23 (14時50分)
5月15日 (日)	1回目	0.18 (10時00分)	0.59 (9時00分)	0.55 (9時28分)	0.21 (10時07分)	0.34 (9時50分)	0.33 (11時02分)	0.13 (10時00分)	0.24 (10時41分)
	2回目	0.18 (15時00分)	0.63 (13時15分)	0.59 (13時42分)	0.18 (14時20分)	0.33 (14時03分)	0.30 (15時15分)	0.13 (15時00分)	0.23 (14時55分)
5月16日 (月)	1回目	0.19 (10時00分)	0.60 (9時05分)	0.50 (9時36分)	0.20 (10時15分)	0.31 (9時58分)	0.32 (11時14分)	0.13 (10時00分)	0.22 (10時53分)
	2回目	0.20 (15時00分)	0.58 (13時22分)	0.51 (13時51分)	0.19 (14時37分)	0.31 (14時20分)	0.32 (15時39分)	0.15 (15時10分)	0.22 (15時17分)
5月17日 (火)	1回目	0.19 (10時00分)	0.59 (8時55分)	0.52 (9時27分)	0.20 (10時08分)	0.33 (9時48分)	0.31 (11時09分)	0.14 (11時00分)	0.22 (10時49分)
	2回目	0.19 (15時00分)	0.57 (13時21分)	0.54 (13時51分)	0.18 (14時26分)	0.31 (14時11分)	0.32 (15時38分)	0.12 (15時10分)	0.22 (15時16分)
5月18日 (水)	1回目	0.19 (10時00分)	0.60 (9時00分)	0.53 (9時33分)	0.19 (10時13分)	0.31 (9時56分)	0.31 (11時13分)	0.13 (10時00分)	0.22 (10時50分)
	2回目	0.18 (15時15分)	0.56 (13時15分)	0.53 (13時46分)	0.19 (14時40分)	0.32 (14時10分)	0.31 (15時45分)	0.14 (15時30分)	0.21 (15時21分)
5月19日 (木)	1回目	0.18 (10時00分)	0.58 (8時50分)	0.53 (9時20分)	0.19 (9時54分)	0.30 (9時38分)	0.31 (10時53分)	0.13 (10時00分)	0.21 (10時30分)
	2回目	0.18 (15時00分)	0.53 (13時15分)	0.51 (13時48分)	0.18 (14時21分)	0.30 (14時08分)	0.29 (15時23分)	0.13 (15時15分)	0.22 (15時05分)
5月20日 (金)	1回目	0.17 (10時00分)	0.61 (8時58分)	0.53 (9時31分)	0.20 (10時16分)	0.30 (9時51分)	0.30 (11時14分)	0.14 (10時00分)	0.22 (10時53分)
	2回目	0.18 (15時00分)	0.58 (13時16分)	0.47 (13時50分)	0.19 (14時38分)	0.30 (14時09分)	0.30 (15時40分)	0.13 (15時00分)	0.21 (15時21分)
5月21日 (土)	1回目	0.17 (10時00分)	0.64 (8時49分)	0.51 (9時20分)	0.21 (10時03分)	0.31 (9時45分)	0.34 (11時13分)	0.13 (10時00分)	0.24 (10時40分)
	2回目	0.17 (15時00分)	0.60 (13時17分)	0.52 (13時47分)	0.22 (14時28分)	0.30 (14時09分)	0.32 (15時25分)	0.13 (15時00分)	0.23 (15時04分)

平成23年5月25日17時現在

単位:  $\mu\text{Gy/h}$   $\approx$   $\mu\text{Sv/h}$  (マイクログレイ/時間  $\approx$  マイクロシーベルト/時間)

		鉾川村 役場	西郷村 役場	泉崎村 役場	中島村 役場	矢吹町 役場	棚倉町 役場	矢祭町 役場	楯町 役場
5月22日 (日)	1回目	0.18 (10時00分)	0.62 (8時38分)	0.56 (9時07分)	0.19 (9時43分)	0.31 (9時27分)	0.29 (10時42分)	0.13 (10時00分)	0.23 (10時18分)
	2回目	0.18 (15時00分)	0.58 (13時14分)	0.54 (13時46分)	0.21 (14時30分)	0.32 (14時04分)	0.30 (15時18分)	0.14 (15時00分)	0.24 (14時55分)
5月23日 (月)	1回目	0.19 (10時00分)	0.59 (9時50分)	0.48 (10時25分)	0.19 (11時05分)	0.30 (10時50分)	0.32 (12時10分)	0.13 (10時15分)	0.21 (11時50分)
	2回目	0.19 (15時00分)	0.57 (13時35分)	0.47 (14時25分)	0.19 (15時05分)	0.31 (14時50分)	0.31 (16時05分)	0.13 (15時00分)	0.22 (15時45分)
5月24日 (火)	1回目	0.17 (10時30分)	0.58 (8時55分)	0.50 (9時28分)	0.19 (10時03分)	0.30 (9時47分)	0.30 (11時04分)	0.13 (10時00分)	0.22 (10時43分)
	2回目	0.19 (15時00分)	0.54 (13時21分)	0.47 (13時53分)	0.18 (14時34分)	0.31 (14時16分)	0.30 (15時35分)	0.13 (15時00分)	0.21 (15時12分)
5月25日 (水)	1回目	0.17 (10時00分)	0.58 (8時55分)	0.48 (9時30分)	0.18 (10時10分)	0.31 (9時52分)	0.30 (11時10分)	0.13 (10時00分)	0.21 (10時47分)
	2回目	0.17 (15時00分)	0.54 (13時17分)	0.51 (13時53分)	0.18 (14時40分)	0.30 (14時20分)	0.29 (15時45分)	0.13 (15時30分)	0.21 (15時20分)

※留意点1 これまでの定点での測定値に加え、環境放射能測定値の高い地域周辺を移動して測定した結果です。  
 ※留意点2 測定装置は全てサーベイメータです。



単位:  $\mu\text{Gy/h} \approx \mu\text{Sv/h}$  (マイクログレイ/時間  $\approx$  マイクロシーベルト/時間)

		喜多方市役所	北塩原村役場	野沢小学校(西会津町)	磐梯町役場	猪苗代町役場	会津坂下町役場	湯川村公民館	柳津町役場	三島町役場	金山町役場	昭和村役場	会津美里町役場高田支所
福島第一原発からの方向及び距離		西北西 約105Km	西北西 約100Km	西 約124Km	西 約94Km	西 約83Km	西 約108Km	西 約102Km	西 約117Km	西 約123Km	西 約133Km	西 約126Km	西 約105Km
3月29日(火)	1回目	0.20 (10時21分)	0.33 (10時07分)	0.11 (11時32分)	0.35 (9時40分)	0.25 (9時21分)	0.29 (11時06分)	0.47 (10時50分)	0.26 (11時58分)	0.18 (12時54分)	0.13 (13時22分)	0.18 (13時53分)	0.25 (15時14分)
	2回目	/	/	/	/	/	/	/	/	/	/	/	/
3月30日(水)	1回目	0.22 (10時30分)	0.30 (10時07分)	0.10 (12時00分)	0.32 (9時40分)	0.22 (9時22分)	0.30 (11時20分)	0.43 (11時05分)	0.26 (13時22分)	0.16 (13時43分)	0.14 (14時14分)	0.18 (14時41分)	0.24 (16時21分)
	2回目	/	/	/	/	/	/	/	/	/	/	/	/
3月31日(木)	1回目	0.20 (10時26分)	0.31 (10時11分)	0.12 (11時40分)	0.34 (9時44分)	0.22 (9時26分)	0.25 (11時07分)	0.39 (10時51分)	0.21 (13時06分)	0.20 (13時21分)	0.14 (13時58分)	0.22 (14時23分)	0.21 (16時09分)
	2回目	/	/	/	/	/	/	/	/	/	/	/	/

※留意点1 これまでの定点での測定値に加え、環境放射能測定値の高い地域周辺を移動して測定した結果です。  
 ※留意点2 測定装置は全てサーベイメータです。

単位:  $\mu\text{Gy/h} \equiv \mu\text{Sv/h}$  (マイクログレイ/時間  $\equiv$  マイクロシーベルト/時間)

		喜多方市役所	北塩原村役場	野沢小学校(西会津町)	磐梯町役場	猪苗代町役場	会津坂下町役場	湯川村公民館	柳津町役場	三島町役場	金山町役場	昭和村役場	会津美里町役場高田支所
	福島第一原発からの方向及び距離	西北西 約105Km	西北西 約100Km	西 約124Km	西 約94Km	西 約83Km	西 約108Km	西 約102Km	西 約117Km	西 約123Km	西 約133Km	西 約126Km	西 約105Km
4月1日(金)	1回目	0.20 (10時52分)	0.29 (10時37分)	0.10 (12時16分)	0.23 (10時06分)	0.22 (9時45分)	0.28 (11時48分)	0.40 (11時30分)	0.22 (13時37分)	0.15 (13時55分)	0.14 (14時23分)	0.17 (14時59分)	0.21 (16時00分)
	2回目	/	/	/	/	/	/	/	/	/	/	/	/
4月2日(土)	1回目	0.17 (11時15分)	0.30 (10時53分)	0.10 (13時14分)	0.28 (10時15分)	0.20 (9時56分)	0.23 (11時55分)	0.43 (11時39分)	0.23 (13時40分)	0.16 (13時57分)	0.14 (14時24分)	0.16 (14時49分)	0.20 (16時11分)
	2回目	/	/	/	/	/	/	/	/	/	/	/	/
4月3日(日)	1回目	0.18 (10時16分)	0.26 (10時02分)	0.10 (11時27分)	0.30 (9時34分)	0.21 (9時15分)	0.24 (10時58分)	0.38 (10時41分)	0.22 (12時36分)	0.14 (12時52分)	0.14 (13時17分)	0.14 (13時42分)	0.17 (14時35分)
	2回目	/	/	/	/	/	/	/	/	/	/	/	/
4月4日(月)	1回目	0.17 (10時40分)	0.24 (10時27分)	0.10 (11時53分)	0.30 (9時58分)	0.20 (9時38分)	0.20 (11時24分)	0.33 (11時08分)	0.20 (13時00分)	0.16 (13時15分)	0.13 (13時42分)	0.16 (14時08分)	0.21 (15時12分)
	2回目	/	/	/	/	/	/	/	/	/	/	/	/
4月5日(火)	1回目	0.16 (10時20分)	0.24 (10時05分)	0.11 (11時36分)	0.29 (9時36分)	0.21 (9時18分)	0.22 (11時07分)	0.35 (10時47分)	0.20 (12時41分)	0.16 (13時00分)	0.12 (13時36分)	0.15 (14時02分)	0.18 (14時56分)
	2回目	/	/	/	/	/	/	/	/	/	/	/	/
4月6日(水)	1回目	0.17 (10時37分)	0.24 (10時25分)	0.11 (11時52分)	0.27 (9時58分)	0.19 (9時39分)	0.22 (11時23分)	0.35 (11時07分)	0.16 (13時04分)	0.15 (13時22分)	0.12 (13時49分)	0.17 (14時17分)	0.18 (15時11分)
	2回目	/	/	/	/	/	/	/	/	/	/	/	/
4月7日(木)	1回目	0.15 (10時35分)	0.23 (10時06分)	0.10 (11時58分)	0.22 (9時39分)	0.20 (9時18分)	0.21 (11時26分)	0.30 (11時04分)	0.16 (13時09分)	0.12 (13時26分)	0.13 (13時53分)	0.15 (14時19分)	0.16 (15時15分)
	2回目	/	/	/	/	/	/	/	/	/	/	/	/
4月8日(金)	1回目	0.18 (10時59分)	0.23 (10時42分)	0.09 (13時35分)	0.25 (10時12分)	0.21 (9時46分)	0.20 (11時54分)	0.32 (11時34分)	0.17 (13時05分)	0.14 (14時22分)	0.12 (14時55分)	0.14 (15時31分)	0.19 (17時05分)
	2回目	/	/	/	/	/	/	/	/	/	/	/	/
4月9日(土)	1回目	0.17 (10時45分)	0.24 (10時25分)	0.10 (12時07分)	0.20 (9時55分)	0.21 (9時34分)	0.22 (11時33分)	0.34 (11時13分)	0.20 (13時40分)	0.12 (13時56分)	0.12 (14時25分)	0.15 (15時00分)	0.17 (16時01分)
	2回目	/	/	/	/	/	/	/	/	/	/	/	/







単位:  $\mu\text{Gy/h} \equiv \mu\text{Sv/h}$  (マイクログレイ/時間 $\equiv$ マイクロシーベルト/時間)

		喜多方市役所	北塩原村役場	野沢小学校(西会津町)	磐梯町役場	猪苗代町役場	会津坂下町役場	湯川村公民館	柳津町役場	三島町役場	金山町役場	昭和村役場	会津美里町役場高田支所
福島第一原発からの方向及び距離		西北西 約105Km	西北西 約100Km	西 約124Km	西 約94Km	西 約83Km	西 約108Km	西 約102Km	西 約117Km	西 約123Km	西 約133Km	西 約126Km	西 約105Km
4月28日 (木)	1回目	0.13 (10時44分)	0.18 (10時23分)	0.08 (12時13分)	0.18 (9時52分)	0.14 (9時25分)	0.17 (11時47分)	0.27 (11時17分)	0.16 (13時27分)	0.12 (13時53分)	0.10 (14時23分)	0.11 (14時55分)	0.12 (16時03分)
	2回目	/	/	/	/	/	/	/	/	/	/	/	/
4月29日 (金)	1回目	0.14 (10時47分)	0.19 (10時31分)	0.10 (12時12分)	0.17 (10時00分)	0.18 (9時39分)	0.19 (11時40分)	0.25 (11時20分)	0.20 (13時32分)	0.13 (13時49分)	0.11 (14時34分)	0.14 (15時03分)	0.14 (16時05分)
	2回目	/	/	/	/	/	/	/	/	/	/	/	/
4月30日 (土)	1回目	0.15 (10時25分)	0.20 (10時10分)	0.10 (11時44分)	0.22 (9時40分)	0.19 (9時17分)	0.20 (11時12分)	0.27 (10時52分)	0.17 (13時08分)	0.14 (13時25分)	0.13 (13時55分)	0.14 (14時35分)	0.17 (15時40分)
	2回目	/	/	/	/	/	/	/	/	/	/	/	/

※留意点1 これまでの定点での測定値に加え、環境放射能測定値の高い地域周辺を移動して測定した結果です。  
 ※留意点2 測定装置は全てサーベイメータです。

平成23年5月25日17時現在

単位:  $\mu\text{Gy/h} = \mu\text{Sv/h}$  (マイクログレイ/時間 = マイクロシーベルト/時間)

		喜多方市役所	北塩原村役場	野沢小学校(西会津町)	磐梯町役場	猪苗代町役場	会津坂下町役場	湯川村公民館	柳津町役場	三島町役場	金山町役場	昭和村役場	会津美里町役場高田支所
福島第一原発からの方向及び距離		西北西 約105Km	西北西 約100Km	西 約124Km	西 約94Km	西 約83Km	西 約108Km	西 約102Km	西 約117Km	西 約123Km	西 約133Km	西 約126Km	西 約105Km
5月1日(日)	1回目	0.14 (10時26分)	0.19 (10時10分)	0.10 (11時41分)	0.23 (9時39分)	0.17 (9時20分)	0.18 (11時12分)	0.27 (10時55分)	0.18 (12時47分)	0.13 (13時04分)	0.11 (13時29分)	0.14 (13時58分)	0.13 (14時56分)
	2回目	/	/	/	/	/	/	/	/	/	/	/	/
5月2日(月)	1回目	0.13 (10時45分)	0.18 (10時27分)	0.10 (12時02分)	0.21 (10時00分)	0.15 (9時39分)	0.17 (11時27分)	0.24 (11時09分)	0.17 (13時00分)	0.13 (13時16分)	0.11 (13時40分)	0.14 (14時04分)	0.14 (14時52分)
	2回目	/	/	/	/	/	/	/	/	/	/	/	/
5月3日(火)	1回目	0.12 (10時10分)	0.19 (9時55分)	0.10 (11時21分)	0.22 (9時30分)	0.17 (9時10分)	0.20 (10時51分)	0.27 (13時07分)	0.17 (11時50分)	0.14 (12時49分)	0.12 (13時15分)	0.14 (13時41分)	0.13 (14時35分)
	2回目	/	/	/	/	/	/	/	/	/	/	/	/
5月4日(水)	1回目	0.15 (10時44分)	0.18 (10時26分)	0.10 (12時00分)	0.20 (9時57分)	0.16 (9時38分)	0.19 (11時34分)	0.27 (11時18分)	0.18 (13時52分)	0.12 (14時02分)	0.11 (14時33分)	0.13 (14時58分)	0.15 (15時55分)
	2回目	/	/	/	/	/	/	/	/	/	/	/	/
5月5日(木)	1回目	0.13 (10時42分)	0.19 (10時25分)	0.11 (12時03分)	0.16 (9時50分)	0.17 (9時28分)	0.20 (11時30分)	0.26 (11時10分)	0.18 (13時20分)	0.12 (13時39分)	0.12 (14時04分)	0.12 (14時33分)	0.13 (15時34分)
	2回目	/	/	/	/	/	/	/	/	/	/	/	/
5月6日(金)	1回目	0.15 (10時42分)	0.19 (10時42分)	0.11 (11時59分)	0.17 (10時10分)	0.16 (9時37分)	0.19 (11時30分)	0.24 (11時13分)	0.17 (13時34分)	0.12 (13時58分)	0.12 (14時27分)	0.13 (14時49分)	0.13 (15時45分)
	2回目	/	/	/	/	/	/	/	/	/	/	/	/
5月7日(土)	1回目	0.13 (10時25分)	0.20 (10時11分)	0.11 (11時37分)	0.21 (9時37分)	0.16 (9時16分)	0.19 (11時03分)	0.26 (10時46分)	0.19 (12時42分)	0.12 (12時58分)	0.12 (13時20分)	0.14 (13時50分)	0.14 (14時40分)
	2回目	/	/	/	/	/	/	/	/	/	/	/	/
5月8日(日)	1回目	0.14 (10時17分)	0.20 (10時02分)	0.11 (11時31分)	0.21 (9時35分)	0.16 (9時15分)	0.21 (11時05分)	0.26 (10時49分)	0.19 (12時44分)	0.14 (13時00分)	0.12 (13時25分)	0.13 (13時50分)	0.13 (14時48分)
	2回目	/	/	/	/	/	/	/	/	/	/	/	/
5月9日(月)	1回目	0.12 (10時58分)	0.18 (10時34分)	0.10 (12時10分)	0.17 (10時04分)	0.14 (9時42分)	0.18 (11時42分)	0.22 (11時25分)	0.16 (13時14分)	0.13 (13時36分)	0.11 (14時04分)	0.13 (14時33分)	0.13 (15時28分)
	2回目	/	/	/	/	/	/	/	/	/	/	/	/



平成23年5月25日17時現在

単位:  $\mu\text{Gy/h} = \mu\text{Sv/h}$  (マイクログレイ/時間 = マイクロシーベルト/時間)

		喜多方市役所	北塩原村役場	野沢小学校(西会津町)	磐梯町役場	猪苗代町役場	会津坂下町役場	湯川村公民館	柳津町役場	三島町役場	金山町役場	昭和村役場	会津美里町役場高田支所
5月22日(日)	1回目	0.12 (10時15分)	0.19 (10時00分)	0.10 (11時17分)	0.21 (9時35分)	0.16 (9時15分)	0.19 (10時50分)	0.24 (10時35分)	0.16 (11時45分)	0.12 (12時36分)	0.12 (13時00分)	0.14 (13時30分)	0.14 (14時22分)
	2回目	/	/	/	/	/	/	/	/	/	/	/	/
5月23日(月)	1回目	0.16 (10時42分)	0.17 (10時24分)	0.10 (12時00分)	0.22 (9時54分)	0.15 (9時33分)	0.16 (11時29分)	0.21 (11時12分)	0.15 (13時08分)	0.13 (13時37分)	0.12 (14時03分)	0.13 (14時31分)	0.14 (15時38分)
	2回目	/	/	/	/	/	/	/	/	/	/	/	/
5月24日(火)	1回目	0.14 (10時39分)	0.17 (10時19分)	0.10 (11時53分)	0.22 (9時50分)	0.15 (9時31分)	0.17 (11時24分)	0.20 (11時08分)	0.16 (13時07分)	0.12 (13時30分)	0.10 (13時56分)	0.12 (14時23分)	0.13 (15時23分)
	2回目	/	/	/	/	/	/	/	/	/	/	/	/
5月25日(水)	1回目	0.13 (11時31分)	0.18 (11時14分)	0.10 (13時53分)	0.20 (10時35分)	0.14 (10時09分)	0.20 (13時25分)	0.22 (12時05分)	0.15 (14時27分)	0.12 (14時44分)	0.11 (15時15分)	0.12 (15時45分)	0.12 (16時43分)
	2回目	/	/	/	/	/	/	/	/	/	/	/	/

※留意点1 これまでの定点での測定値に加え、環境放射能測定値の高い地域周辺を移動して測定した結果です。  
 ※留意点2 測定装置は全てサーベイメータです。

単位:  $\mu\text{Gy/h} \equiv \mu\text{Sv/h}$  (マイクログレイ/時間  $\equiv$  マイクロシーベルト/時間)

		南会津地方			相双地方		いわき市							
		下郷町 役場	檜枝岐村 役場	只見町 役場	相馬 市役所	新地町 役場	いわき市 三和支所	いわき市 小川支所	いわき市 勿来支所	いわき市 田人支所	いわき市 小名浜支所	小名浜 藤原埠頭	いわき市 四倉支所	JR久ノ浜駅
福島第一原発から の方向及び距離		西 約104Km	西南西 約152Km	西 約152Km	北北西 約42Km	北北西 約51Km	南西 約44Km	南南西 約36Km	南南西 約61Km	南南西 約60Km	南南西 約53Km	南南西 約57Km	南 約35Km	南 約31Km
3月20日 (日)	1回目	/	/	/	1.42 (10時30分)	0.72 (11時20分)	0.76 (8時54分)	1.37 (8時09分)	0.41 (10時31分)	0.52 (9時55分)	0.65 (11時32分)	0.57 (10時53分)	/	/
	2回目	/	/	/	1.36 (15時50分)	0.74 (15時20分)	0.76 (15時45分)	0.82 (15時10分)	0.42 (17時12分)	0.43 (15時42分)	0.65 (18時08分)	0.53 (17時48分)	/	/
3月21日 (月)	1回目	0.11 (9時30分)	0.11 (11時05分)	0.10 (9時35分)	1.27 (10時50分)	0.74 (11時25分)	0.64 (9時25分)	0.77 (8時40分)	2.80 (10時54分)	0.82 (10時25分)	0.69 (11時50分)	0.77 (11時30分)	/	/
	2回目	0.11 (14時30分)	0.12 (15時59分)	0.10 (14時23分)	1.25 (14時30分)	0.72 (14時00分)	0.62 (14時45分)	2.24 (14時05分)	1.85 (16時15分)	3.99 (15時40分)	0.76 (17時00分)	0.84 (16時40分)	/	/
3月22日 (火)	1回目	0.11 (9時30分)	0.10 (10時55分)	0.13 (9時23分)	1.30 (10時38分)	0.64 (11時33分)	1.03 (9時40分)	1.90 (8時23分)	1.89 (11時00分)	7.95 (10時35分)	1.21 (11時42分)	1.12 (11時24分)	3.52 (8時51分)	/
	2回目	0.11 (14時30分)	0.12 (15時53分)	0.12 (14時30分)	1.73 (15時15分)	0.67 (15時04分)	0.88 (14時57分)	1.56 (14時16分)	1.79 (16時20分)	7.74 (15時52分)	1.09 (16時50分)	2.56 (16時35分)	/	/
3月23日 (水)	1回目	0.11 (9時30分)	0.12 (10時53分)	0.11 (9時26分)	1.28 (10時10分)	0.66 (10時04分)	/	1.45 (8時46分)	1.44 (11時08分)	6.43 (10時34分)	1.10 (11時45分)	0.83 (11時30分)	2.55 (9時30分)	/
	2回目	0.11 (14時30分)	0.11 (15時50分)	0.11 (14時25分)	1.56 (15時05分)	0.65 (15時13分)	0.73 (15時15分)	1.49 (14時35分)	1.17 (16時50分)	6.59 (16時15分)	0.85 (17時25分)	1.12 (17時10分)	/	/
3月24日 (木)	1回目	0.12 (9時30分)	0.10 (10時59分)	0.11 (9時26分)	1.47 (10時00分)	0.54 (10時08分)	0.69 (10時56分)	1.45 (9時40分)	/	/	0.70 (12時10分)	0.70 (11時55分)	1.86 (8時29分)	/
	2回目	0.11 (14時30分)	0.11 (15時55分)	0.11 (14時24分)	1.69 (15時00分)	0.64 (15時04分)	/	1.19 (13時45分)	1.00 (15時35分)	5.74 (15時00分)	0.67 (16時15分)	1.08 (15時55分)	/	/
3月25日 (金)	1回目	0.11 (9時30分)	0.11 (11時02分)	0.11 (9時32分)	1.34 (15時15分)	0.58 (15時04分)	0.64 (10時30分)	1.01 (9時07分)	1.03 (12時02分)	4.25 (11時30分)	0.61 (12時40分)	0.61 (12時26分)	1.85 (9時31分)	/
	2回目	0.11 (14時30分)	0.09 (15時58分)	0.12 (14時22分)	/	/	0.62 (15時20分)	1.07 (14時40分)	1.03 (16時35分)	3.34 (16時10分)	0.56 (17時10分)	0.55 (16時55分)	/	/
3月26日 (土)	1回目	0.12 (9時30分)	0.09 (10時57分)	0.09 (9時28分)	1.27 (15時00分)	0.53 (15時04分)	0.60 (10時25分)	0.98 (9時05分)	0.83 (11時35分)	3.04 (11時10分)	0.51 (12時15分)	0.45 (12時00分)	1.80 (9時30分)	/
	2回目	0.11 (14時30分)	0.09 (15時48分)	0.09 (14時20分)	/	/	0.56 (15時00分)	0.87 (14時25分)	0.90 (16時15分)	2.97 (15時50分)	0.49 (16時45分)	0.44 (16時35分)	/	/
3月27日 (日)	1回目	0.11 (9時30分)	0.09 (10時56分)	0.09 (9時29分)	1.11 (16時00分)	0.46 (15時03分)	0.62 (9時56分)	0.85 (9時13分)	0.95 (11時11分)	2.84 (10時45分)	0.53 (11時43分)	0.87 (11時30分)	1.15 (8時46分)	/
	2回目	0.11 (14時30分)	0.09 (15時52分)	0.09 (14時21分)	/	/	0.61 (15時15分)	0.85 (14時30分)	0.86 (16時30分)	2.99 (16時06分)	0.54 (17時05分)	0.99 (16時52分)	/	/

単位:  $\mu\text{Gy/h} \equiv \mu\text{Sv/h}$  (マイクログレイ/時間 $\equiv$ マイクロシーベルト/時間)

	南会津地方			相双地方		いわき市								
	下郷町 役場	橋枝岐村 役場	只見町 役場	相馬 市役所	新地町 役場	いわき市 三和支所	いわき市 小川支所	いわき市 勿来支所	いわき市 田人支所	いわき市 小名浜支所	小名浜 藤原塚頭	いわき市 四倉支所	JR久ノ浜駅	
福島第一原発からの 方向及び距離	西 約104Km	西南西 約152Km	西 約152Km	北北西 約42Km	北北西 約51Km	南西 約44Km	南南西 約36Km	南南西 約61Km	南南西 約60Km	南南西 約53Km	南南西 約57Km	南 約35Km	南 約31Km	
3月28日 (月)	1回目	0.11 (9時30分)	0.10 (11時00分)	0.10 (9時30分)	0.95 (15時00分)	0.41 (15時04分)	0.57 (10時35分)	0.82 (9時30分)	0.74 (11時53分)	2.60 (11時25分)	0.50 (12時25分)	0.61 (12時15分)	1.19 (8時52分)	1.67 (9時05分)
	2回目	0.10 (14時30分)	0.10 (16時00分)	0.09 (14時30分)	/	/	0.49 (14時58分)	0.73 (14時20分)	0.59 (16時15分)	2.18 (15時48分)	0.45 (16時50分)	0.60 (16時35分)	/	/
3月29日 (火)	1回目	0.12 (9時30分)	0.09 (10時54分)	0.10 (9時30分)	0.76 (10時00分)	0.39 (10時23分)	0.44 (11時04分)	0.63 (10時26分)	0.57 (12時28分)	1.94 (12時05分)	0.40 (13時10分)	0.65 (12時50分)	1.12 (9時15分)	1.46 (9時35分)
	2回目	0.11 (14時30分)	0.09 (15時57分)	0.09 (14時28分)	0.67 (15時00分)	0.39 (15時10分)	0.49 (15時20分)	0.64 (14時34分)	0.60 (16時50分)	1.94 (16時20分)	0.43 (17時25分)	0.69 (12時50分)	/	/
3月30日 (水)	1回目	0.08 (9時30分)	0.09 (10時55分)	0.09 (9時25分)	0.61 (10時00分)	0.38 (10時02分)	0.46 (10時42分)	0.60 (9時12分)	0.49 (12時00分)	1.66 (11時36分)	0.36 (12時35分)	0.35 (12時25分)	0.96 (9時37分)	1.28 (9時55分)
	2回目	0.08 (14時30分)	0.09 (15時52分)	0.09 (14時25分)	0.63 (15時30分)	0.36 (15時36分)	0.43 (15時20分)	0.57 (14時45分)	0.53 (16時40分)	1.79 (16時10分)	0.40 (17時15分)	0.33 (17時00分)	/	/
3月31日 (木)	1回目	0.10 (9時30分)	0.10 (11時01分)	0.10 (9時30分)	0.65 (10時00分)	0.42 (9時55分)	0.44 (10時10分)	0.51 (9時30分)	0.44 (11時30分)	1.44 (11時00分)	0.39 (12時05分)	0.35 (11時50分)	0.78 (8時46分)	1.13 (9時00分)
	2回目	0.09 (14時30分)	0.11 (15時59分)	0.09 (14時29分)	0.58 (15時10分)	0.45 (15時12分)	0.42 (15時13分)	0.49 (14時34分)	0.42 (16時37分)	1.46 (16時00分)	0.35 (17時10分)	0.54 (16時57分)	/	/

※留意点1 これまでの定点での測定値に加え、環境放射能測定値の高い地域周辺を移動して測定した結果です。  
 ※留意点2 測定装置は全てサーベイメータです。



単位:  $\mu\text{Gy/h} \equiv \mu\text{Sv/h}$  (マイクログレイ/時間 $\equiv$ マイクロシーベルト/時間)

	南会津地方			相双地方		いわき市								
	下郷町 役場	檜枝岐村 役場	只見町 役場	相馬 市役所	新地町 役場	いわき市 三和支所	いわき市 小川支所	いわき市 勿来支所	いわき市 田人支所	いわき市 小名浜支所	小名浜 藤原埠頭	いわき市 四倉支所	JR久ノ浜駅	
福島第一原発から の方向及び距離	西 約104Km	西南西 約152Km	西 約152Km	北北西 約4.2Km	北北西 約5.1Km	南西 約4.4Km	南南西 約3.6Km	南南西 約6.1Km	南南西 約6.0Km	南南西 約5.3Km	南南西 約5.7Km	南 約3.5Km	南 約3.1Km	
4月1日 (金)	1回目	0.09 (9時30分)	0.08 (10時55分)	0.09 (9時25分)	0.62 (10時00分)	0.43 (9時58分)	0.38 (10時24分)	0.45 (8時55分)	0.41 (11時55分)	1.25 (11時25分)	0.31 (12時25分)	0.28 (12時13分)	0.74 (9時20分)	1.05 (9時35分)
	2回目	0.09 (14時30分)	0.09 (15時55分)	0.09 (14時25分)	0.57 (15時00分)	0.44 (15時07分)	0.38 (15時10分)	0.45 (14時30分)	0.38 (16時25分)	1.31 (16時00分)	0.31 (17時10分)	0.61 (16時50分)		
4月2日 (土)	1回目	0.09 (9時30分)	0.09 (10時55分)	0.09 (9時30分)	0.73 (10時00分)	0.43 (10時04分)	0.42 (10時50分)	0.44 (9時05分)	0.37 (12時15分)	1.22 (11時50分)	0.35 (12時55分)	0.50 (12時40分)	1.19 (9時40分)	1.02 (10時00分)
	2回目	0.09 (14時30分)	0.10 (15時45分)	0.10 (14時25分)	0.62 (15時00分)	0.42 (15時01分)	0.37 (10時50分)	0.42 (15時00分)	0.40 (16時45分)	1.22 (16時25分)	0.29 (17時15分)	0.25 (17時05分)		
4月3日 (日)	1回目	0.08 (9時30分)	0.09 (11時03分)	0.09 (9時26分)	0.77 (10時00分)	0.42 (10時35分)	0.43 (10時10分)	0.42 (9時33分)	0.44 (11時26分)	1.22 (10時57分)	0.30 (12時03分)	0.54 (11時47分)	0.61 (9時10分)	0.92 (8時54分)
	2回目	0.09 (14時27分)	0.10 (16時02分)	0.09 (14時22分)	0.73 (15時00分)	0.39 (15時00分)	0.40 (14時40分)	0.45 (14時02分)	0.35 (15時56分)	1.23 (15時29分)	0.32 (16時30分)	0.41 (16時17分)		
4月4日 (月)	1回目	0.10 (9時30分)	0.08 (11時00分)	0.09 (9時25分)	0.59 (10時00分)	0.39 (10時05分)	0.32 (10時38分)	0.40 (9時45分)	0.25 (11時57分)	0.94 (11時30分)	0.28 (12時30分)	0.36 (12時16分)	0.67 (9時18分)	1.00 (9時00分)
	2回目	0.11 (14時30分)	0.10 (16時00分)	0.10 (14時30分)	0.66 (15時00分)	0.39 (15時30分)	0.28 (14時45分)	0.31 (13時55分)	0.24 (16時05分)	0.87 (15時35分)	0.24 (16時45分)	0.41 (16時30分)		
4月5日 (火)	1回目	0.09 (9時30分)	0.10 (10時55分)	0.09 (9時23分)	0.59 (10時00分)	0.37 (10時02分)	0.34 (10時35分)	0.35 (9時10分)	0.29 (11時55分)	0.93 (11時25分)	0.28 (12時25分)	0.22 (12時10分)	0.59 (9時50分)	0.87 (9時40分)
	2回目	0.10 (14時30分)	0.09 (16時00分)	0.08 (14時30分)	0.50 (15時00分)	0.40 (15時25分)	0.35 (15時15分)	0.35 (14時35分)	0.29 (17時11分)	0.92 (16時45分)	0.28 (17時43分)	0.29 (17時30分)		
4月6日 (水)	1回目	0.10 (9時30分)	0.07 (10時57分)	0.09 (9時30分)	0.49 (10時00分)	0.38 (10時12分)	0.30 (10時40分)	0.31 (10時00分)	0.31 (11時58分)	0.82 (11時30分)	0.25 (12時40分)	0.24 (12時25分)	0.51 (9時15分)	0.81 (9時33分)
	2回目	0.09 (14時30分)	0.08 (16時00分)	0.09 (14時30分)	0.41 (15時00分)	0.39 (15時10分)	0.31 (14時45分)	0.31 (14時02分)	0.27 (15時56分)	0.78 (15時33分)	0.26 (16時33分)	0.35 (16時17分)		
4月7日 (木)	1回目	0.09 (9時30分)	0.08 (10時55分)	0.10 (9時25分)	0.61 (10時00分)	0.36 (10時01分)	0.33 (10時25分)	0.35 (9時45分)	0.56 (11時45分)	0.84 (11時15分)	0.27 (12時20分)	0.29 (12時05分)	0.51 (9時10分)	0.86 (8時55分)
	2回目	0.09 (14時30分)	0.09 (15時55分)	0.09 (14時25分)	0.53 (15時00分)	0.35 (15時01分)	0.29 (14時18分)	0.30 (13時40分)	0.26 (15時35分)	0.75 (15時08分)	0.23 (16時15分)	0.26 (16時00分)		
4月8日 (金)	1回目	0.10 (9時30分)	0.09 (10時55分)	0.10 (9時30分)	0.54 (10時00分)	0.39 (10時10分)	0.33 (10時23分)	0.34 (9時45分)	0.25 (11時49分)	0.81 (11時17分)	0.28 (12時32分)	0.28 (12時18分)	0.49 (9時15分)	0.76 (9時02分)
	2回目	0.10 (14時30分)	0.08 (15時55分)	0.08 (14時30分)	0.54 (15時00分)	0.37 (15時10分)	0.31 (14時50分)	0.30 (14時11分)	0.24 (16時05分)	0.74 (15時39分)	0.23 (16時43分)	0.23 (16時29分)		
4月9日 (土)	1回目	0.10 (9時30分)	0.09 (11時00分)	0.10 (9時33分)	0.57 (10時00分)	0.32 (10時00分)	0.31 (10時38分)	0.29 (8時53分)	0.23 (11時54分)	0.66 (11時23分)	0.23 (12時25分)	0.22 (12時11分)	0.48 (9時37分)	0.73 (9時53分)
	2回目	0.10 (14時30分)	0.10 (16時00分)	0.10 (14時30分)	0.53 (15時00分)	0.34 (15時01分)	0.26 (14時40分)	0.28 (13時55分)	0.22 (16時00分)	0.67 (15時35分)	0.24 (16時40分)	0.32 (16時25分)		

単位:  $\mu\text{Gy/h} \equiv \mu\text{Sv/h}$  (マイクログレイ/時間 $\equiv$ マイクロシーベルト/時間)

		南会津地方			相双地方		いわき市							
		下郷町 役場	檜枝岐村 役場	只見町 役場	相馬 市役所	新地町 役場	いわき市 三和支所	いわき市 小川支所	いわき市 勿来支所	いわき市 田人支所	いわき市 小名浜支所	小名浜 藤原埠頭	いわき市 四倉支所	JR久ノ浜駅
4月10日 (日)	1回目	0.09 (9時30分)	0.08 (10時53分)	0.09 (9時24分)	0.41 (10時00分)	0.37 (10時30分)	0.29 (10時35分)	0.31 (9時51分)	0.25 (11時54分)	0.72 (11時24分)	0.24 (12時31分)	0.26 (12時15分)	0.45 (9時21分)	0.81 (9時03分)
	2回目	0.09 (14時30分)	0.09 (15時55分)	0.09 (14時23分)	0.42 (15時00分)	0.37 (15時05分)	0.32 (15時20分)	0.27 (14時35分)	0.23 (16時35分)	0.69 (16時10分)	0.27 (17時15分)	0.31 (17時05分)		
4月11日 (月)	1回目	0.09 (9時30分)	0.08 (10時55分)	0.09 (9時30分)	0.45 (10時00分)	0.34 (10時01分)	0.31 (10時10分)	0.32 (9時30分)	0.22 (11時23分)	0.70 (11時00分)	0.26 (11時57分)	0.26 (11時43分)	0.46 (9時08分)	0.99 (9時00分)
	2回目	0.09 (14時30分)	0.11 (16時00分)	0.09 (14時30分)	0.43 (15時00分)	0.33 (15時04分)	0.27 (14時03分)	0.28 (13時25分)	0.19 (15時20分)	0.61 (14時55分)	0.21 (15時52分)	0.22 (15時40分)		
4月12日 (火)	1回目	0.10 (9時30分)	0.08 (10時55分)	0.08 (9時25分)	0.44 (10時00分)	0.38 (10時15分)	0.26 (11時25分)	0.25 (10時35分)	0.15 (13時35分)	0.59 (12時55分)	0.22 (14時15分)	0.35 (13時55分)	0.41 (9時35分)	1.05 (10時00分)
	2回目	0.11 (14時30分)	0.11 (16時00分)	0.09 (14時25分)	0.40 (15時00分)	0.35 (15時30分)								
4月13日 (水)	1回目	0.10 (9時30分)	0.09 (11時05分)	0.09 (9時25分)	0.45 (10時00分)	0.34 (10時03分)	0.27 (10時25分)	0.24 (9時45分)	0.19 (12時15分)	0.57 (11時45分)	0.19 (13時05分)	0.19 (12時50分)	0.46 (9時20分)	0.68 (9時10分)
	2回目	0.11 (14時30分)	0.09 (15時54分)	0.09 (14時36分)	0.46 (15時00分)	0.32 (15時00分)	0.25 (15時00分)	0.23 (14時15分)	0.18 (16時45分)	0.57 (16時00分)	0.19 (17時30分)	0.19 (17時15分)		
4月14日 (木)	1回目	0.09 (9時30分)	0.09 (11時00分)	0.08 (9時30分)	0.52 (10時00分)	0.36 (10時02分)	0.27 (10時10分)	0.23 (8時50分)	0.19 (11時45分)	0.59 (11時13分)	0.20 (12時24分)	0.18 (12時10分)	0.42 (9時25分)	0.70 (9時15分)
	2回目	0.09 (14時30分)	0.08 (15時55分)	0.08 (14時25分)	0.40 (15時00分)	0.35 (15時06分)	0.26 (14時15分)	0.24 (13時38分)	0.18 (15時55分)	0.55 (15時25分)	0.20 (16時38分)	0.22 (16時25分)		
4月15日 (金)	1回目	0.09 (9時30分)	0.10 (11時00分)	0.09 (9時35分)	0.46 (10時00分)	0.32 (10時00分)	0.28 (10時13分)	0.26 (9時31分)	0.17 (11時37分)	0.61 (11時05分)	0.22 (12時13分)	0.20 (12時00分)	0.37 (9時07分)	0.68 (8時52分)
	2回目	0.08 (14時30分)	0.09 (15時50分)	0.08 (14時30分)	0.49 (15時00分)	0.35 (15時00分)	0.25 (14時25分)	0.21 (13時42分)	0.17 (15時42分)	0.55 (15時15分)	0.21 (16時22分)	0.26 (16時05分)		
4月16日 (土)	1回目	0.10 (9時30分)	0.09 (11時00分)	0.10 (9時30分)	0.45 (10時00分)	0.32 (10時00分)	0.28 (10時08分)	0.24 (9時32分)	0.17 (11時47分)	0.57 (10時56分)	0.21 (12時25分)	0.19 (12時13分)	0.37 (9時10分)	0.80 (8時56分)
	2回目	0.11 (14時30分)	0.10 (16時00分)	0.10 (14時30分)	0.42 (15時00分)	0.30 (15時00分)	0.27 (14時36分)	0.22 (13時51分)	0.16 (16時10分)	0.53 (15時33分)	0.21 (16時53分)	0.20 (16時38分)		
4月17日 (日)	1回目	0.10 (9時30分)	0.07 (10時55分)	0.09 (9時30分)	0.45 (10時00分)	0.32 (10時00分)	0.28 (10時35分)	0.25 (9時52分)	0.17 (11時59分)	0.59 (11時29分)	0.22 (12時35分)	0.21 (12時21分)	0.42 (9時24分)	0.69 (9時07分)
	2回目	0.09 (14時30分)	0.07 (15時55分)	0.09 (14時25分)	0.46 (15時00分)	0.32 (15時00分)	0.25 (14時26分)	0.23 (13時45分)	0.16 (15時58分)	0.53 (15時30分)	0.19 (17時01分)	0.15 (16時42分)		
4月18日 (月)	1回目	0.07 (9時30分)	0.10 (10時20分)	0.07 (10時00分)	0.37 (10時00分)	0.30 (10時00分)	0.28 (10時09分)	0.27 (9時33分)	0.17 (11時30分)	0.58 (11時00分)	0.20 (12時10分)	0.20 (11時50分)	0.34 (9時09分)	0.79 (8時58分)
	2回目	0.08 (14時30分)	0.10 (15時00分)	0.09 (15時00分)	0.56 (15時00分)	0.33 (15時00分)	0.24 (14時01分)	0.24 (13時21分)	0.15 (15時18分)	0.52 (14時48分)	0.21 (16時00分)	0.24 (15時47分)		

南会津・相双・いわき市 環境放射能測定結果(暫定値) (平成23年4月1日~30日)

モニタリング2-5(南会津・相双・いわき市)

単位:  $\mu\text{Gy/h} = \mu\text{Sv/h}$ (マイクログレイ/時間=マイクロシーベルト/時間)

		南会津地方			相双地方		いわき市							
		下郷町 役場	檜枝岐村 役場	只見町 役場	相馬 市役所	新地町 役場	いわき市 三和支所	いわき市 小川支所	いわき市 勿来支所	いわき市 田人支所	いわき市 小名浜支所	小名浜 藤原埠頭	いわき市 四倉支所	JR久ノ浜駅
4月19日 (火)	1回目	0.11 (9時30分)	0.12 (9時20分)	0.09 (9時00分)	0.42 (10時00分)	0.32 (10時00分)	0.25 (11時13分)	0.22 (10時30分)	0.17 (12時28分)	0.54 (12時03分)	0.19 (13時00分)	0.14 (12時48分)	0.34 (9時15分)	0.63 (9時32分)
	2回目	0.10 (14時30分)	0.12 (15時05分)	0.09 (15時00分)	0.44 (15時00分)	0.31 (15時00分)	0.24 (15時15分)	0.19 (14時35分)	0.15 (16時35分)	0.47 (16時10分)	0.17 (17時15分)	0.16 (17時00分)		
4月20日 (水)	1回目	0.09 (9時30分)	0.10 (9時00分)	0.09 (9時00分)	0.42 (10時00分)	0.25 (10時13分)	0.25 (10時35分)	0.20 (9時50分)	0.14 (12時05分)	0.52 (11時35分)	0.19 (12時50分)	0.21 (12時30分)	0.36 (9時00分)	0.73 (9時15分)
	2回目	0.10 (14時30分)	0.09 (15時00分)	0.09 (15時00分)	0.38 (15時00分)	0.32 (15時20分)	0.24 (14時47分)	0.25 (14時05分)	0.17 (16時12分)	0.49 (15時40分)	0.17 (16時50分)	0.18 (16時38分)		
4月21日 (木)	1回目	0.07 (9時30分)	0.09 (9時00分)	0.09 (9時00分)	0.38 (10時00分)	0.29 (10時04分)	0.29 (10時42分)	0.21 (9時56分)	0.16 (12時06分)	0.48 (11時40分)	0.19 (12時54分)	0.16 (12時40分)	0.38 (9時28分)	0.54 (9時10分)
	2回目	0.10 (14時30分)	0.10 (15時00分)	0.10 (15時00分)	0.37 (15時00分)	0.30 (15時15分)	0.26 (14時57分)	0.22 (14時20分)	0.15 (16時07分)	0.50 (15時40分)	0.18 (16時40分)	0.17 (16時30分)		
4月22日 (金)	1回目	0.08 (9時30分)	0.10 (9時00分)	0.11 (9時00分)	0.43 (10時00分)	0.28 (10時05分)	0.23 (10時20分)	0.21 (9時50分)	0.16 (11時35分)	0.46 (11時10分)	0.16 (12時05分)	0.19 (11時55分)	0.37 (9時00分)	0.68 (9時10分)
	2回目	0.08 (14時30分)	0.05 (15時00分)	0.09 (15時00分)	0.43 (15時00分)	0.32 (15時45分)	0.24 (14時40分)	0.21 (14時00分)	0.15 (15時50分)	0.48 (15時25分)	0.18 (16時30分)	0.14 (16時15分)		
4月23日 (土)	1回目	0.08 (9時30分)	0.11 (9時00分)	0.11 (9時00分)	0.46 (10時00分)	0.32 (10時18分)	0.23 (10時25分)	0.19 (9時43分)	0.15 (11時44分)	0.41 (11時15分)	0.16 (12時15分)	0.15 (12時03分)	0.29 (9時20分)	0.48 (9時02分)
	2回目	0.08 (14時30分)	0.12 (15時00分)	0.10 (15時00分)	0.35 (15時00分)	0.30 (15時00分)	0.26 (15時10分)	0.20 (14時25分)	0.14 (16時30分)	0.52 (16時03分)	0.19 (17時05分)	0.15 (16時53分)		
4月24日 (日)	1回目	0.08 (9時30分)	0.10 (9時00分)	0.10 (9時00分)	0.44 (10時00分)	0.31 (10時00分)	0.24 (10時29分)	0.19 (9時47分)	0.14 (11時56分)	0.45 (11時20分)	0.18 (12時31分)	0.13 (12時16分)	0.31 (9時21分)	0.51 (9時03分)
	2回目	0.08 (14時30分)	0.09 (15時00分)	0.10 (15時00分)	0.44 (15時00分)	0.31 (15時30分)	0.23 (14時55分)	0.20 (14時13分)	0.16 (16時14分)	0.47 (15時45分)	0.15 (16時57分)	0.16 (16時41分)		
4月25日 (月)	1回目	0.07 (9時30分)	0.09 (9時00分)	0.10 (9時00分)	0.42 (10時00分)	0.28 (10時03分)	0.23 (10時36分)	0.20 (9時55分)	0.13 (11時53分)	0.49 (11時25分)	0.17 (12時30分)	0.22 (12時14分)	0.34 (9時04分)	0.67 (9時17分)
	2回目	0.07 (14時30分)	0.09 (15時00分)	0.09 (15時00分)	0.36 (15時00分)	0.28 (15時01分)	0.26 (14時27分)	0.22 (13時47分)	0.14 (15時45分)	0.46 (15時17分)	0.18 (16時26分)	0.15 (16時09分)		
4月26日 (火)	1回目	0.08 (9時30分)	0.09 (9時10分)	0.09 (9時00分)	0.36 (10時00分)	0.27 (10時40分)	0.22 (10時28分)	0.20 (9時47分)	0.15 (11時50分)	0.47 (11時20分)	0.16 (12時33分)	0.16 (12時15分)	0.29 (9時23分)	0.57 (9時05分)
	2回目	0.08 (14時30分)	0.10 (15時00分)	0.10 (15時00分)	0.36 (15時00分)	0.27 (15時03分)	0.22 (15時15分)	0.21 (14時36分)	0.15 (16時34分)	0.45 (16時04分)	0.15 (17時11分)	0.19 (16時56分)		
4月27日 (水)	1回目	0.07 (9時30分)	0.10 (9時00分)	0.09 (9時00分)	0.39 (10時00分)	0.26 (10時04分)	0.22 (10時57分)	0.19 (10時19分)	0.16 (12時12分)	0.48 (11時43分)	0.15 (12時50分)	0.14 (12時35分)	0.30 (9時30分)	0.51 (9時10分)
	2回目	0.06 (14時30分)	0.09 (15時00分)	0.09 (15時00分)	0.38 (15時00分)	0.28 (15時05分)	0.22 (14時38分)	0.20 (14時00分)	0.13 (15時47分)	0.45 (15時25分)	0.15 (16時22分)	0.14 (16時09分)		

単位:  $\mu\text{Gy/h} \approx \mu\text{Sv/h}$  (マイクログレイ/時間  $\approx$  マイクロシーベルト/時間)

		南会津地方			相双地方		いわき市							
		下郷町 役場	檜枝岐村 役場	只見町 役場	相馬 市役所	新地町 役場	いわき市 三和支所	いわき市 小川支所	いわき市 勿来支所	いわき市 田人支所	いわき市 小名浜支所	小名浜 藤原埠頭	いわき市 四倉支所	JR久ノ浜駅
4月28日 (木)	1回目	0.08 (9時30分)	0.08 (9時00分)	0.10 (9時00分)	0.38 (10時00分)	0.26 (10時28分)	0.22 (10時20分)	0.17 (9時40分)	0.13 (11時35分)	0.45 (11時05分)	0.16 (12時10分)	0.14 (11時50分)	0.33 (9時00分)	0.57 (9時10分)
	2回目	0.09 (14時30分)	0.12 (15時00分)	0.11 (15時00分)	0.44 (15時00分)	0.30 (15時09分)	0.20 (14時25分)	0.18 (13時47分)	0.16 (15時45分)	0.43 (15時20分)	0.17 (16時20分)	0.13 (16時05分)		
4月29日 (金)	1回目	0.09 (9時30分)	0.11 (9時00分)	0.11 (9時00分)	0.40 (10時00分)	0.30 (10時00分)	0.24 (10時28分)	0.18 (9時49分)	0.14 (11時52分)	0.44 (11時25分)	0.15 (12時28分)	0.18 (12時15分)	0.29 (9時05分)	0.59 (9時20分)
	2回目	0.08 (14時30分)	0.10 (15時00分)		0.39 (15時00分)	0.31 (15時00分)	0.24 (15時04分)	0.20 (14時25分)	0.15 (16時17分)	0.44 (15時51分)	0.16 (17時15分)	0.13 (16時39分)		
4月30日 (土)	1回目	0.08 (9時30分)	0.10 (9時00分)		0.34 (10時00分)	0.29 (10時01分)	0.23 (10時16分)	0.20 (9時38分)	0.16 (11時38分)	0.48 (11時08分)	0.16 (12時11分)	0.16 (11時58分)	0.28 (9時15分)	0.62 (9時00分)
	2回目	0.11 (14時30分)	0.10 (15時00分)	0.13 (15時00分)	0.40 (15時00分)	0.27 (15時01分)	0.24 (15時00分)	0.18 (14時15分)	0.15 (16時20分)	0.46 (15時48分)	0.16 (16時49分)	0.15 (16時39分)		

※留意点1 これまでの定点での測定値に加え、環境放射能測定値の高い地域周辺を移動して測定した結果です。  
 ※留意点2 測定装置は全てサーベイメータです。

単位:  $\mu\text{Gy/h} = \mu\text{Sv/h}$  (マイクログレイ/時間 = マイクロシーベルト/時間)

測定月日	測定回	南会津地方			相双地方		いわき市									
		下郷町役場	楳枝村役場	只見町役場	相馬市役所	新地町役場	いわき市三和支所	いわき市小川支所	いわき市勿来支所	いわき市西人支所	いわき市小名浜支所	小名浜高麻崎駅	いわき市四倉支所	JRA/浜駅	いわき市中央台南小学校	
		西約10.4Km	西南西約15.2Km	西約15.2Km	北北西約4.2Km	北北西約5.1Km	南西約4.4Km	南南西約3.6Km	南南西約6.1Km	南南西約6.0Km	南南西約5.3Km	南南西約5.7Km	南約3.5Km	南約3.1Km	南南西約4.8Km	
5月1日(日)	1回目	0.08 (9時30分)	0.10 (9時00分)	0.10 (9時00分)	0.37 (10時00分)	0.27 (10時03分)	0.24 (10時48分)	0.19 (10時10分)	0.15 (11時55分)	0.45 (11時34分)	0.17 (12時37分)	0.17 (12時22分)	0.30 (9時05分)	0.49 (9時17分)		
	2回目	0.07 (14時30分)	0.10 (15時00分)	0.10 (15時00分)	0.38 (15時00分)	0.25 (15時03分)	0.21 (14時54分)	0.18 (14時14分)	0.16 (18時08分)	0.44 (15時45分)	0.17 (17時03分)	0.15 (18時32分)				
5月2日(月)	1回目	0.08 (9時30分)	0.10 (9時00分)	0.10 (9時00分)	0.33 (10時00分)	0.28 (10時04分)	0.22 (10時15分)	0.19 (9時35分)	0.15 (11時35分)	0.44 (11時10分)	0.15 (12時15分)	0.15 (12時00分)	0.30 (9時05分)	0.54 (8時50分)		
	2回目	0.07 (14時30分)	0.10 (15時00分)	0.10 (15時00分)	0.42 (15時00分)	0.28 (15時10分)	0.28 (14時38分)	0.20 (13時58分)	0.14 (15時53分)	0.44 (15時23分)	0.15 (16時35分)	0.13 (16時17分)				
5月3日(火)	1回目	0.07 (9時30分)	0.09 (9時00分)	0.10 (9時00分)	0.40 (10時00分)	0.31 (10時13分)	0.22 (10時35分)	0.18 (9時35分)	0.15 (11時49分)	0.44 (11時24分)	0.16 (12時30分)	0.11 (12時13分)	0.32 (8時55分)	0.55 (9時05分)		
	2回目	0.08 (14時30分)	0.10 (15時00分)	0.10 (15時00分)	0.38 (15時00分)	0.27 (15時02分)	0.22 (10時35分)	0.19 (14時17分)	0.15 (16時13分)	0.42 (15時46分)	0.16 (16時50分)	0.13 (16時35分)				
5月4日(水)	1回目	0.08 (9時30分)	0.08 (9時00分)	0.10 (9時00分)	0.37 (10時00分)	0.27 (10時07分)	0.23 (9時27分)	0.18 (8時47分)	0.13 (10時40分)	0.44 (10時15分)	0.15 (11時15分)	0.13 (11時02分)	0.28 (11時56分)	0.51 (12時05分)		
	2回目	0.07 (14時30分)	0.10 (15時00分)	0.10 (15時00分)	0.35 (15時00分)	0.25 (15時02分)	0.22 (14時31分)	0.19 (13時51分)	0.14 (15時40分)	0.44 (15時16分)	0.15 (16時30分)	0.13 (16時02分)				
5月5日(木)	1回目	0.08 (9時30分)	0.08 (9時00分)	0.10 (9時00分)	0.40 (10時00分)	0.28 (10時00分)	0.22 (10時30分)	0.18 (9時53分)	0.14 (11時48分)	0.40 (11時24分)	0.16 (12時20分)	0.12 (12時07分)	0.28 (9時30分)	0.47 (9時00分)		
	2回目	0.08 (14時30分)	0.09 (15時00分)	0.12 (15時00分)	0.35 (15時00分)	0.26 (15時00分)	0.22 (15時25分)	0.18 (14時15分)	0.13 (18時35分)	0.41 (18時10分)	0.17 (17時08分)	0.13 (18時53分)				
5月8日(金)	1回目	0.07 (9時30分)	0.10 (9時00分)	0.11 (9時00分)	0.35 (10時00分)	0.25 (11時00分)	0.18 (10時38分)	0.16 (9時58分)	0.10 (11時52分)	0.41 (11時25分)	0.14 (12時27分)	0.21 (12時12分)	0.28 (9時30分)	0.56 (9時00分)		
	2回目	0.07 (14時30分)	0.11 (15時00分)	0.10 (15時00分)	0.38 (15時00分)	0.27 (14時57分)			0.12 (15時27分)	0.40 (15時03分)	0.15 (16時02分)	0.15 (15時49分)				
5月7日(土)	1回目	0.08 (9時30分)	0.09 (9時00分)	0.10 (9時00分)	0.48 (10時00分)	0.28 (10時12分)	0.24 (9時38分)	0.17 (9時05分)	0.14 (11時48分)	0.45 (11時23分)	0.16 (12時17分)	0.12 (12時05分)	0.24 (9時55分)	0.48 (9時30分)	0.25 (13時30分)	
	2回目	0.08 (14時30分)	0.10 (15時00分)	0.10 (15時00分)	0.38 (15時00分)	0.27 (15時03分)			0.12 (15時55分)	0.43 (15時25分)	0.17 (16時35分)	0.14 (16時25分)	0.24 (14時25分)	0.48 (14時02分)		
5月8日(日)	1回目	0.08 (9時30分)	0.10 (9時00分)	0.11 (9時00分)	0.37 (10時00分)	0.28 (10時00分)	0.24 (10時35分)	0.18 (9時05分)	0.12 (11時57分)	0.42 (11時28分)	0.16 (12時28分)	0.14 (12時18分)	0.28 (9時55分)	0.48 (9時30分)	0.25 (13時40分)	
	2回目	0.08 (14時30分)	0.09 (15時00分)	0.12 (15時00分)	0.37 (15時00分)	0.28 (15時04分)			0.13 (15時55分)	0.41 (15時30分)	0.15 (16時28分)	0.11 (16時15分)	0.27 (14時45分)	0.48 (14時34分)		
5月9日(月)	1回目	0.07 (9時30分)	0.09 (9時40分)	0.10 (9時00分)	0.36 (10時00分)	0.29 (10時14分)	0.21 (11時19分)	0.16 (9時39分)	0.12 (12時23分)	0.43 (12時04分)	0.15 (12時59分)	0.12 (12時45分)	0.26 (10時04分)	0.42 (10時19分)	0.23 (13時22分)	
	2回目	0.08 (14時30分)	0.11 (15時00分)	0.10 (15時00分)	0.34 (15時00分)	0.28 (15時03分)			0.13 (16時28分)	0.42 (16時08分)	0.16 (16時59分)	0.18 (16時46分)	0.26 (15時20分)	0.48 (15時05分)		

測定月日	測定回	南会津地方			相双地方		いわき市								
		下郷町 役場	楢枝峠村 役場	只見町 役場	相馬 市役所	新地町 役場	いわき市 三和支所	いわき市 小川支所	いわき市 勿来支所	いわき市 田人支所	いわき市 小名浜支所	小名浜 高原唯城	いわき市 四倉支所	JR久ノ浜駅	いわき市 中央台南 小学校
5月10日 (火)	1回目	0.09 (9時30分)	0.10 (9時00分)	0.11 (9時00分)	0.30 (10時00分)	0.25 (10時01分)	0.20 (10時17分)	0.17 (9時03分)	0.12 (11時52分)	0.42 (11時24分)	0.14 (12時26分)	0.13 (12時12分)	0.37 (9時26分)	0.48 (9時35分)	0.24 (12時48分)
	2回目	0.08 (14時30分)	0.09 (15時45分)	0.10 (15時00分)	0.21 (15時00分)	0.26 (15時02分)	/	/	0.13 (16時28分)	0.41 (16時58分)	0.18 (17時08分)	0.14 (16時53分)	0.24 (14時59分)	0.48 (14時23分)	/
5月11日 (水)	1回目	0.07 (9時30分)	0.10 (9時00分)	0.09 (9時05分)	0.40 (10時00分)	0.29 (10時05分)	0.20 (10時30分)	0.16 (9時50分)	0.12 (11時45分)	0.39 (11時20分)	0.14 (12時15分)	0.13 (12時00分)	0.24 (9時10分)	0.43 (9時30分)	0.23 (12時40分)
	2回目	0.10 (14時30分)	0.10 (15時00分)	0.11 (15時00分)	0.37 (15時00分)	0.26 (15時00分)	/	/	0.13 (15時28分)	0.41 (15時02分)	0.16 (16時00分)	0.11 (15時48分)	0.26 (13時45分)	0.49 (14時05分)	/
5月12日 (木)	1回目	0.07 (9時30分)	0.09 (9時00分)	0.10 (9時00分)	0.36 (10時00分)	0.23 (10時00分)	0.21 (10時43分)	0.17 (10時02分)	0.14 (12時12分)	0.40 (11時48分)	0.14 (12時55分)	0.14 (12時38分)	0.28 (9時35分)	0.47 (9時00分)	0.25 (13時28分)
	2回目	0.09 (14時30分)	0.11 (15時00分)	0.10 (15時00分)	0.38 (15時00分)	0.28 (15時00分)	/	/	0.13 (16時20分)	0.43 (15時55分)	0.17 (16時55分)	0.13 (16時40分)	0.31 (14時40分)	0.43 (14時52分)	/
5月13日 (金)	1回目	0.08 (9時30分)	0.11 (9時00分)	0.10 (9時00分)	0.35 (10時00分)	0.25 (10時02分)	0.20 (10時50分)	0.17 (10時10分)	0.13 (12時12分)	0.39 (11時35分)	0.14 (12時30分)	0.13 (12時15分)	0.28 (9時45分)	0.45 (9時20分)	0.23 (12時50分)
	2回目	0.07 (14時30分)	0.10 (15時00分)	0.10 (15時00分)	0.35 (15時00分)	0.27 (15時02分)	/	/	0.14 (16時08分)	0.40 (15時45分)	0.14 (16時45分)	0.14 (16時30分)	0.28 (14時55分)	0.48 (14時40分)	/
5月14日 (土)	1回目	0.08 (9時30分)	0.10 (9時00分)	0.11 (9時00分)	0.39 (10時00分)	0.27 (10時08分)	0.21 (10時40分)	0.17 (9時07分)	0.13 (11時40分)	0.38 (11時23分)	0.15 (12時25分)	0.11 (12時10分)	0.25 (9時30分)	0.51 (8時40分)	0.23 (12時55分)
	2回目	0.08 (14時30分)	0.10 (15時00分)	0.10 (15時00分)	0.42 (15時00分)	0.27 (15時05分)	/	/	0.12 (16時15分)	0.43 (15時45分)	0.15 (16時48分)	0.12 (16時31分)	0.25 (14時22分)	0.48 (14時34分)	/
5月15日 (日)	1回目	0.07 (9時30分)	0.10 (9時00分)	0.12 (9時00分)	0.44 (10時00分)	0.27 (10時12分)	0.23 (10時15分)	0.18 (9時43分)	0.13 (11時43分)	0.42 (11時03分)	0.16 (12時10分)	0.11 (11時58分)	0.25 (9時06分)	0.44 (9時17分)	0.25 (12時40分)
	2回目	0.07 (14時30分)	0.09 (15時00分)	0.11 (15時00分)	0.40 (15時00分)	0.28 (15時00分)	/	/	0.13 (16時09分)	0.40 (15時42分)	0.14 (16時44分)	0.13 (16時29分)	0.23 (14時27分)	0.52 (14時38分)	/
5月16日 (月)	1回目	0.07 (9時30分)	0.10 (9時00分)	0.09 (9時00分)	0.45 (10時00分)	0.28 (10時02分)	0.21 (10時30分)	0.17 (9時45分)	0.13 (11時40分)	0.39 (11時15分)	-0.13 (12時15分)	0.13 (12時00分)	0.28 (8時50分)	0.61 (9時05分)	0.27 (12時35分)
	2回目	0.07 (14時30分)	0.10 (15時00分)	0.10 (15時00分)	0.33 (15時00分)	0.28 (15時03分)	/	/	0.12 (15時42分)	0.44 (15時19分)	0.15 (16時15分)	0.11 (16時00分)	0.31 (14時08分)	0.45 (14時20分)	/
5月17日 (火)	1回目	0.07 (9時30分)	0.10 (9時00分)	0.09 (9時00分)	0.35 (10時00分)	0.27 (10時05分)	0.20 (10時40分)	0.17 (10時02分)	0.15 (11時49分)	0.41 (11時27分)	0.15 (12時25分)	0.13 (12時10分)	0.27 (9時00分)	0.48 (9時12分)	0.24 (12時47分)
	2回目	0.08 (14時30分)	0.10 (15時40分)	0.09 (15時00分)	0.43 (15時00分)	0.28 (15時05分)	/	/	0.14 (16時13分)	0.42 (15時50分)	0.16 (16時46分)	0.11 (16時33分)	0.27 (14時45分)	0.50 (14時50分)	/
5月18日 (水)	1回目	0.08 (9時30分)	0.10 (9時00分)	0.09 (9時00分)	0.33 (10時00分)	0.27 (10時02分)	0.20 (10時29分)	0.17 (9時57分)	0.13 (11時34分)	0.37 (11時11分)	0.14 (12時08分)	0.12 (11時52分)	0.30 (9時22分)	0.46 (9時34分)	0.23 (12時26分)
	2回目	0.07 (14時30分)	0.10 (15時00分)	0.09 (15時00分)	0.36 (15時00分)	0.26 (15時07分)	/	/	0.12 (16時15分)	0.41 (15時35分)	0.14 (16時55分)	0.13 (16時40分)	0.30 (14時14分)	0.45 (14時25分)	/
5月19日 (木)	1回目	0.07 (9時30分)	0.10 (9時00分)	0.10 (9時00分)	0.32 (10時00分)	0.26 (10時08分)	0.19 (10時50分)	0.17 (10時00分)	0.11 (11時53分)	0.37 (11時30分)	0.14 (12時25分)	0.15 (12時15分)	0.30 (9時40分)	0.63 (9時25分)	0.23 (12時45分)
	2回目	0.08 (14時30分)	0.11 (15時00分)	0.09 (15時00分)	0.39 (15時00分)	0.26 (15時03分)	/	/	0.13 (15時15分)	0.41 (14時50分)	0.15 (15時50分)	0.13 (15時35分)	0.28 (13時40分)	0.44 (13時50分)	/
5月20日 (金)	1回目	0.07 (9時30分)	0.11 (9時00分)	0.11 (9時00分)	0.31 (10時00分)	0.25 (10時00分)	0.20 (10時55分)	0.16 (10時05分)	0.13 (11時59分)	0.39 (11時36分)	0.14 (12時30分)	0.09 (12時18分)	0.24 (9時05分)	0.45 (9時17分)	0.23 (12時50分)
	2回目	0.07 (14時30分)	0.10 (15時30分)	0.08 (15時00分)	0.38 (15時00分)	0.27 (15時04分)	/	/	0.12 (16時05分)	0.39 (15時45分)	0.14 (16時37分)	0.10 (16時25分)	0.26 (14時25分)	0.47 (14時41分)	/
5月21日 (土)	1回目	0.08 (9時30分)	0.10 (9時00分)	0.10 (9時00分)	0.33 (10時00分)	0.28 (10時00分)	0.21 (11時02分)	0.18 (9時03分)	0.13 (12時15分)	0.40 (11時52分)	0.15 (12時44分)	0.13 (12時33分)	0.23 (10時13分)	0.42 (9時50分)	0.24 (13時12分)
	2回目	0.08 (14時30分)	0.10 (15時00分)	0.09 (15時00分)	0.34 (15時00分)	0.27 (15時00分)	/	/	0.12 (16時13分)	0.38 (15時50分)	0.14 (16時51分)	0.13 (16時31分)	0.23 (14時30分)	0.39 (14時30分)	/

100

単位:  $\mu\text{Gy/h} = \mu\text{Sv/h}$ (マイクログレイ/時間とマイクロシーベルト/時間)

測定月 日	測定回	南会津地方			相双地方		いわき市									
		下郷町 役場	椎枝城村 役場	只見町 役場	相馬 市役所	新地町 役場	いわき市 三和支所	いわき市 小川支所	いわき市 勿来支所	いわき市 田人支所	いわき市 小名浜支所	小名浜 高原崎駅	いわき市 四倉支所	JR久ノ浜駅	いわき市 中央台南 小学校	
5月22日 (日)	1回目	0.08 (9時30分)	0.11 (9時00分)	0.09 (9時00分)	0.37 (10時00分)	0.27 (10時00分)	0.21 (10時35分)	0.18 (8時55分)	0.12 (11時50分)	0.39 (11時20分)	0.15 (12時20分)	0.14 (12時10分)	0.27 (9時15分)	0.45 (9時28分)	0.23 (13時30分)	
	2回目	0.10 (14時30分)	0.11 (15時00分)	0.09 (15時00分)	0.40 (15時00分)	0.22 (15時00分)	/	/	0.15 (16時15分)	0.39 (15時55分)	0.14 (16時50分)	0.13 (16時40分)	0.25 (14時30分)	0.44 (14時55分)	/	
5月23日 (月)	1回目	0.07 (9時30分)	0.09 (9時00分)	0.09 (9時00分)	0.36 (10時00分)	0.20 (10時00分)	0.20 (10時28分)	0.16 (8時55分)	0.12 (11時35分)	0.37 (11時12分)	0.13 (12時00分)	0.12 (11時50分)	0.28 (9時18分)	0.47 (9時28分)	0.23 (12時20分)	
	2回目	0.07 (14時30分)	0.10 (15時00分)	0.09 (15時00分)	0.33 (15時00分)	0.22 (15時00分)	/	/	0.12 (16時24分)	0.39 (15時53分)	0.15 (17時20分)	0.13 (17時10分)	0.33 (14時00分)	0.46 (14時20分)	/	
5月24日 (火)	1回目	0.07 (9時30分)	0.11 (9時00分)	0.09 (9時00分)	0.36 (10時00分)	0.19 (10時00分)	0.22 (10時30分)	0.15 (8時00分)	0.14 (11時37分)	0.41 (11時17分)	0.16 (12時23分)	0.11 (12時05分)	0.28 (9時22分)	0.42 (9時35分)	0.25 (12時45分)	
	2回目	0.07 (14時30分)	0.10 (15時00分)	0.10 (15時00分)	0.30 (15時00分)	0.24 (15時00分)	/	/	0.12 (17時17分)	0.38 (16時50分)	/	/	0.25 (14時38分)	0.46 (14時50分)	/	
5月25日 (水)	1回目	0.07 (9時30分)	0.11 (8時55分)	0.10 (9時00分)	0.32 (10時00分)	0.19 (10時00分)	0.20 (10時50分)	0.18 (10時05分)	0.11 (12時00分)	0.37 (11時40分)	0.13 (12時35分)	0.13 (12時20分)	0.31 (9時45分)	0.44 (9時30分)	0.25 (12時55分)	
	2回目	0.07 (14時30分)	0.09 (15時00分)	0.09 (15時00分)	0.31 (15時00分)	0.20 (15時00分)	/	/	0.13 (16時20分)	0.37 (16時00分)	0.15 (16時55分)	0.12 (16時40分)	0.26 (14時30分)	0.44 (15時00分)	/	

※調査点1. これまでの定点での測定値に加え、環境放射能測定値の高い地域周辺を移動して測定した結果です。  
 ※調査点2. 測定装置は全てサーベイメータです。





モニタリング3  
(20km~50km圏)

20km~50km圏付近環境放射能測定結果(暫定値)

福島県災害対策本部  
平成23年3月15日 ~ 3月31日  
単位:  $\mu\text{Gy/h} \approx \mu\text{Sv/h}$

月 日	測定時刻	玉川村 福島空港 (サーベイメータ)	飯館村 飯館村役場 (可搬型MP※ 3月17日7時~ 3月20日12 時、のみサー ベイメータへ 切替)	いわき市 中央台北 小学校 (可搬型MP)	田村市 総合体育館 (可搬型MP)	田村市 常葉行政局 (サーベイメータ)	川内村 川内村役場 (可搬型MP)
福島第一原発からの方向 及び距離		西南西 約58km	北西 約39 km	南南西 約46 km	西 約40 km	西 約35km	西南西 約22 km
3月15日 (火)	0:00	—	—	—	0.10	—	0.05
	1:00	—	0.13	—	0.09	—	0.05
	2:00	—	—	—	0.09	—	0.05
	3:00	—	0.12	—	0.10	—	0.05
	4:00	—	0.12	—	0.09	—	0.05
	5:00	—	0.13	—	0.09	—	0.09
	6:00	—	0.13	—	0.10	—	0.14
	7:00	—	0.12	—	0.10	—	0.06
	8:00	—	0.13	—	0.10	—	0.06
	9:00	—	0.14	—	0.10	—	0.09
	9:25	—	—	—	—	—	0.10
	10:00	—	0.13	—	0.10	—	0.11
	11:00	—	0.13	—	—	—	5.71
	11:30	—	—	—	—	—	2.52
	12:00	—	0.12	—	—	—	20.50
	13:00	—	0.12	—	—	—	3.57
	14:00	—	0.14	—	—	—	2.82
	15:00	—	3.44	—	—	—	2.47
	16:00	—	22.70	—	—	—	2.28
	17:00	—	29.30	0.83	0.40	—	2.23
	17:40	—	33.20	—	—	—	—
	18:00	—	—	0.81	0.35	—	2.20
	18:20	—	44.70	—	—	—	—
19:00	—	—	0.81	0.39	—	2.22	
19:30	—	39.50	—	—	—	—	
20:00	—	—	0.79	0.40	—	2.18	
20:10	—	33.20	—	—	—	—	
21:00	—	33.40	0.77	0.38	—	2.12	
22:00	—	38.70	0.76	0.38	—	2.03	
23:00	—	38.80	0.74	0.35	—	1.82	

月 日	測定時刻	玉川村 福島空港 (サーベーター)	飯館村 飯館村役場 (可搬型MP※ 3月17日7時~ 3月20日12 時、のみサー ベーターへ 切替)	いわき市 中央台北 小学校 (可搬型MP)	田村市 総合体育館 (可搬型MP)	田村市 常葉行政局 (サーベーター)	川内村 川内村役場 (可搬型MP)
福島第一原発からの方向 及び距離		西南西 約58km	北西 約39 km	南南西 約46 km	西 約40 km	西 約35km	西南西 約22 km
3月16日 (水)	0:00	—	38.30	0.72	0.34	—	1.78
	1:00	—	34.70	—	—	—	1.77
	2:00	—	34.10	—	—	—	2.65
	3:00	—	31.70	—	—	—	2.91
	4:00	—	32.00	3.20	0.36	—	2.53
	4:50	—	—	—	—	—	3.10
	5:00	—	32.20	1.67	0.34	—	2.29
	5:50	—	—	—	—	—	2.14
	6:00	—	32.50	1.40	0.33	—	2.15
	6:55	—	—	—	—	—	2.00
	7:00	—	31.30	1.23	0.32	—	2.00
	8:00	—	30.30	1.10	0.33	—	1.92
	9:00	—	31.00	1.02	0.31	—	1.87
	10:00	—	28.30	0.95	0.32	—	1.82
	10:05	—	—	—	—	—	1.80
	11:00	—	26.20	7.39	0.29	—	1.80
	12:00	—	24.60	3.59	0.32	—	1.64
	13:00	—	23.90	2.69	0.27	—	1.62
	14:00	—	23.80	2.26	0.24	—	1.60
	15:00	—	25.80	2.01	0.24	—	1.63
	16:00	—	26.30	1.79	0.25	—	1.68
	17:00	—	25.60	1.66	0.22	—	1.65
	18:00	—	23.90	1.57	0.25	—	1.60
19:00	—	—	1.50	0.26	—	1.60	
19:30	—	24.00	—	—	—	—	
20:00	—	24.70	1.46	0.24	—	1.61	
21:00	—	25.10	1.41	0.25	—	1.65	
22:00	—	—	1.38	0.24	—	1.60	
23:00	—	—	1.35	0.25	—	1.64	
23:30	—	—	—	—	—	1.62	

月日	測定時刻	玉川村 福島空港 (サーベイメータ)	飯館村 飯館村役場 (可搬型MP※ 3月17日7時~ 3月20日12 時、のみサー ベイメータへ 切替)	いわき市 中央台北 小学校 (可搬型MP)	田村市 総合体育館 (可搬型MP)	田村市 常業行政局 (サーベイメータ)	川内村 川内村役場 (可搬型MP)
福島第一原発からの方向 及び距離		西南西 約58km	北西 約39 km	南南西 約46 km	西 約40 km	西 約35km	西南西 約22 km
3月17日 (木)	0:00	—	—	1.33	0.25	—	1.62
	1:00	—	—	1.31	0.25	—	1.59
	2:00	—	—	1.29	0.25	—	1.57
	3:00	—	—	1.28	0.25	—	1.56
	4:00	—	—	1.27	0.25	—	1.55
	5:00	—	—	1.25	0.24	—	1.53
	6:00	—	—	1.25	0.24	—	1.55
	7:00	—	—	1.25	0.24	—	1.51
	7:30	—	22.60	—	—	—	—
	8:00	—	—	1.23	0.24	—	1.51
	9:00	—	—	1.19	0.24	—	1.49
	10:00	—	—	1.18	0.23	—	1.51
	10:10	—	23.40	—	—	—	—
	11:00	—	—	1.14	0.23	—	1.50
	12:00	—	23.50	1.13	0.23	—	1.50
	13:00	—	—	1.13	0.25	—	1.49
	13:40	—	20.50	—	—	—	—
	14:00	—	—	1.12	0.23	—	1.47
	14:30	—	23.50	—	—	—	—
	15:00	—	—	1.10	0.22	—	1.46
	15:45	—	21.30	—	—	—	—
	16:00	1.58	—	1.10	0.20	—	1.45
	17:00	1.52	24.70	1.09	—	1.06	1.47
18:00	1.51	22.50	1.16	—	1.10	1.49	
19:00	1.51	27.40	1.15	—	1.26	1.44	
20:00	1.52	21.00	1.16	—	1.11	1.44	
21:00	1.00	20.60	1.15	1.15	1.06	1.44	
22:00	—	20.90	1.15	1.27	1.21	1.41	
23:00	—	20.20	1.14	1.18	1.23	1.41	

月日	測定時刻	玉川村 福島空港 (サーベイメータ)	飯館村 飯館村役場 (可搬型MP※ 3月17日7時~ 3月20日12 時、のみサー ベイメータへ 切替)	いわき市 中央台北 小学校 (可搬型MP)	田村市 総合体育館 (可搬型MP)	田村市 常業行政局 (サーベイメータ)	川内村 川内村役場 (可搬型MP)
福島第一原発からの方向 及び距離		西南西 約58km	北西 約39 km	南南西 約46 km	西 約40 km	西 約35km	西南西 約22 km
3月18日 (金)	0:00	—	21.40	1.13	1.26	1.18	1.43
	1:00	—	22.50	1.12	1.25	—	1.41
	2:00	—	22.50	1.12	1.25	—	1.40
	3:00	—	22.10	1.11	1.25	—	1.40
	4:00	—	21.70	1.11	1.23	—	1.37
	5:00	—	21.80	1.11	1.23	—	1.38
	6:00	—	20.70	1.09	1.23	1.12	1.35
	7:00	1.44	20.80	1.10	1.22	1.11	1.34
	8:00	1.07	20.50	—	1.22	0.96	1.32
	9:00	0.97	21.90	1.06	1.18	1.13	1.32
	10:00	1.55	20.80	1.06	1.16	1.13	1.27
	11:00	1.01	20.50	1.04	1.18	1.13	1.28
	12:00	0.95	20.10	1.04	1.14	1.06	1.28
	13:00	1.08	25.00	1.03	1.10	1.14	1.27
	14:00	1.12	24.10	1.02	1.14	1.20	1.25
	15:00	1.04	22.30	1.01	1.19	1.13	1.24
	16:00	1.28	21.40	1.01	1.24	1.23	1.22
	17:00	1.27	24.60	1.01	1.17	1.07	1.22
	18:00	1.18	20.90	—	1.17	1.10	1.25
	19:00	0.85	19.10	—	1.17	1.02	1.30
	20:00	—	20.30	0.96	1.15	1.01	1.26
	21:00	—	19.10	0.96	1.15	1.02	1.26
	22:00	—	21.50	—	—	1.02	1.26
23:00	—	20.70	—	—	1.00	1.28	
3月19日 (土)	0:00	—	20.90	0.97	—	1.02	1.27
	1:00	—	20.50	0.95	—	—	1.26
	2:00	—	22.70	0.94	—	—	1.26
	3:00	—	21.90	0.95	—	—	1.22
	4:00	—	22.50	0.94	—	—	1.21
	5:00	—	22.00	0.94	—	—	1.19
	6:00	—	21.50	0.93	—	0.98	1.18
	7:00	1.30	21.50	0.93	—	0.97	1.17
	8:00	0.83	20.30	0.92	1.23	0.91	1.16
	9:00	1.01	19.40	0.91	—	1.05	1.24
	10:00	1.09	19.50	0.89	1.11	1.03	1.21
	11:00	1.00	23.00	0.89	1.12	1.02	1.18
	12:00	0.82	17.10	0.88	1.15	1.01	1.17
	13:00	1.26	22.70	0.86	1.11	0.97	1.15
	14:00	0.72	22.10	0.85	—	1.01	1.14
	15:00	0.68	21.50	0.84	1.12	0.97	1.12
	16:00	0.97	22.20	0.83	—	0.98	1.14
	17:00	1.06	20.90	0.82	0.91	0.96	1.15
	18:00	0.91	21.80	0.83	0.89	0.95	1.14
	19:00	0.70	20.50	0.84	0.99	0.96	1.15
	20:00	0.60	20.40	0.85	0.95	0.93	1.15
	21:00	0.64	21.50	0.85	0.99	0.94	1.14
	22:00	0.63	20.50	0.84	0.98	0.92	1.14
23:00	0.72	21.00	0.84	0.98	0.87	1.13	

月日	測定時刻	玉川村 福島空港 (サーベイメータ)	飯館村 飯館村役場 (可搬型MP※ 3月17日7時～ 3月20日12 時のみサー ベイメータへ 切替)	いわき市 中央台北 小学校 (可搬型MP)	田村市 総合体育館 (可搬型MP)	田村市 常葉行政局 (サーベイメータ)	川内村 川内村役場 (可搬型MP)
福島第一原発からの方向 及び距離		西南西 約58km	北西 約39 km	南南西 約46 km	西 約40 km	西 約35km	西南西 約22 km
3月20日 (日)	0:00	0.96	19.70	0.84	0.98	0.92	1.13
	1:00	0.66	20.90	0.84	0.96	—	1.15
	2:00	0.81	19.60	0.83	0.97	—	1.13
	3:00	0.93	18.70	0.84	0.97	—	1.13
	4:00	1.16	19.70	0.83	0.97	—	1.13
	5:00	0.97	19.30	0.83	0.95	—	1.11
	6:00	0.89	19.30	0.83	0.94	0.87	1.08
	7:00	0.89	20.20	0.81	0.96	0.87	1.07
	8:00	0.93	20.50	0.81	0.94	0.89	1.08
	9:00	1.02	18.90	0.84	0.92	0.90	1.04
	10:00	0.72	19.50	0.81	0.89	0.87	2.22
	11:00	0.92	19.90	0.79	0.89	0.89	1.18
	12:00	0.77	17.90	0.78	0.87	0.90	1.14
	13:00	0.77	12.70	0.77	0.87	0.83	1.07
	14:00	0.61	12.80	0.76	0.87	0.88	1.04
	15:00	0.67	13.30	0.76	0.85	0.89	1.03
	16:00	0.63	13.70	0.76	0.83	0.84	1.04
	17:00	0.72	12.80	0.76	0.82	0.85	1.02
	18:00	1.11	12.40	0.76	0.84	0.83	1.03
	19:00	1.28	14.10	0.77	0.84	0.86	1.03
	20:00	0.77	12.90	0.77	0.85	0.85	1.02
	21:00	0.43	13.30	0.77	0.84	0.77	1.04
	22:00	0.49	12.40	0.77	0.86	0.82	1.05
23:00	0.69	13.40	0.76	0.84	0.79	1.02	
3月21日 (月)	0:00	0.53	12.80	0.76	0.82	0.82	1.02
	1:00	0.67	11.90	0.93	0.83	—	1.01
	2:00	0.56	12.30	0.88	0.82	—	1.01
	3:00	0.53	13.30	0.83	0.81	—	1.01
	4:00	0.50	12.70	0.89	0.82	—	1.00
	5:00	0.52	12.70	2.04	0.84	—	0.99
	6:00	0.61	11.90	2.47	0.82	0.79	0.96
	7:00	0.60	11.90	1.50	0.81	0.69	0.96
	8:00	0.45	12.10	1.05	0.77	0.61	0.91
	9:00	0.59	12.10	1.01	0.75	0.66	0.87
	10:00	0.46	11.50	1.56	0.74	0.59	0.85
	11:00	0.46	12.00	7.11	0.73	0.63	0.86
	12:00	0.42	12.10	1.89	0.73	0.66	0.87
	13:00	0.42	10.50	1.92	0.74	0.63	0.89
	14:00	0.43	11.50	1.60	0.74	0.70	0.88
	15:00	0.48	9.83	1.59	0.73	0.62	0.84
	16:00	0.36	10.70	1.67	0.69	0.63	0.84
	17:00	0.49	11.60	1.55	0.71	0.61	0.85
	18:00	0.43	10.10	1.50	0.70	0.62	1.19
	19:00	0.47	10.60	1.45	0.71	0.65	1.12
	20:00	0.52	10.30	1.43	0.72	0.59	4.01
	21:00	0.58	11.10	1.40	0.72	0.66	3.64
	22:00	0.63	9.70	1.38	0.71	0.63	2.64
23:00	0.61	10.30	1.36	0.72	0.62	2.93	

月 日	測定時刻	玉川村 福島空港 (サーベイメータ)	飯館村 飯館村役場 (可搬型MP※ 3月17日7時~ 3月20日12 時、のみサー ベイメータへ 切替)	いわき市 中央台北 小学校 (可搬型MP)	田村市 総合体育館 (可搬型MP)	田村市 常業行政局 (サーベイメータ)	川内村 川内村役場 (可搬型MP)
福島第一原発からの方向 及び距離		西南西 約58km	北西 約39 km	南南西 約46 km	西 約40 km	西 約35km	西南西 約22 km
3月22日 (火)	0:00	0.66	11.10	1.35	0.73	0.63	3.10
	1:00	0.65	9.80	1.53	0.71	—	2.42
	2:00	0.61	10.70	1.68	0.72	—	2.18
	3:00	0.62	10.00	1.98	0.70	—	1.71
	4:00	0.61	10.90	2.01	0.71	—	1.56
	5:00	0.58	10.10	2.37	0.71	—	1.37
	6:00	0.57	10.90	2.01	0.71	0.63	1.20
	7:00	0.54	10.50	2.96	0.71	0.62	1.13
	8:00	0.60	10.00	2.38	0.69	0.62	1.10
	9:00	0.58	9.90	2.11	0.70	0.66	1.05
	10:00	0.39	9.90	1.90	0.68	0.63	1.06
	11:00	0.79	9.50	1.81	0.69	0.66	1.06
	12:00	0.43	9.60	1.78	0.67	0.66	1.05
	13:00	0.43	9.40	1.63	0.69	0.63	1.06
	14:00	0.62	9.70	1.58	0.65	0.64	1.05
	15:00	0.37	15.30	1.52	0.63	0.62	1.04
	16:00	0.34	15.10	2.32	0.66	0.64	1.04
	17:00	0.30	15.20	1.53	0.68	0.62	1.05
	18:00	0.32	15.10	1.50	0.67	0.61	1.40
	19:00	0.64	15.00	1.47	0.66	0.62	1.46
	20:00	0.51	15.00	1.45	0.83	0.89	1.37
	21:00	0.73	15.10	1.43	0.82	0.96	1.20
	22:00	0.33	14.70	1.39	0.96	1.02	1.08
23:00	0.41	13.90	1.34	0.99	0.87	1.04	
3月23日 (水)	0:00	0.44	13.60	1.30	0.83	0.72	1.02
	1:00	0.47	13.50	1.29	0.79	—	1.00
	2:00	0.41	13.30	1.28	0.76	—	0.97
	3:00	0.32	13.20	1.29	0.75	—	0.96
	4:00	0.32	13.20	1.28	0.71	—	0.97
	5:00	0.36	13.20	1.28	0.69	—	0.97
	6:00	0.37	13.10	1.29	0.70	0.67	0.95
	7:00	0.29	13.10	1.28	0.70	0.64	0.96
	8:00	0.69	13.60	1.28	0.67	0.65	0.95
	9:00	0.42	13.70	1.27	0.66	0.62	0.96
	10:00	0.34	14.20	1.44	0.66	0.56	0.96
	11:00	0.46	13.80	1.39	0.65	0.61	0.97
	12:00	0.32	14.20	1.56	0.65	0.58	0.98
	13:00	0.25	13.80	1.55	0.64	0.56	0.96
	14:00	0.27	14.20	1.37	0.74	0.58	0.97
	15:00	0.46	13.70	1.42	0.74	0.59	0.96
	16:00	0.47	13.80	1.40	0.65	0.60	0.96
	17:00	0.38	13.70	1.33	0.66	0.60	0.95
	18:00	0.55	13.30	1.29	*0.67	*0.56	0.93
	19:00	0.44	13.00	1.29	0.67	0.59	0.93
	20:00	0.50	13.00	1.27	0.66	0.57	0.94
	21:00	0.48	12.90	1.27	0.66	0.58	0.96
	22:00	0.59	12.90	1.25	0.66	0.59	0.94
23:00	0.72	12.80	1.25	0.67	0.51	0.92	

月 日	測定時刻	玉川村 福島空港 (サーベイメータ)	飯館村 飯館村役場 (可搬型MP※ 3月17日7時~ 3月20日12 時、のみサー ベイメータへ 切替)	いわき市 中央台北 小学校 (可搬型MP)	田村市 総合体育館 (可搬型MP)	田村市 常葉行政局 (サーベイメータ)	川内村 川内村役場 (可搬型MP)
福島第一原発からの方向 及び距離		西南西 約58km	北西 約39 km	南南西 約46 km	西 約40 km	西 約35km	西南西 約22 km
3月24日 (木)	0:00	0.45	12.80	1.23	0.65	0.57	0.92
	1:00	0.50	12.70	1.22	0.65	—	0.91
	2:00	0.85	12.60	1.22	0.64	—	0.92
	3:00	0.63	12.50	1.22	0.64	—	0.91
	4:00	0.88	12.40	1.21	0.64	—	0.90
	5:00	0.60	12.40	1.20	0.62	—	0.89
	6:00	0.58	12.30	1.19	0.63	0.53	0.89
	7:00	0.56	12.30	1.20	0.63	0.52	0.90
	8:00	0.50	12.40	1.19	0.63	0.53	0.89
	9:00	0.46	13.00	1.17	0.61	0.53	0.86
	10:00	0.32	13.10	1.16	0.59	0.57	0.84
	11:00	0.43	12.80	1.14	0.57	0.55	0.86
	12:00	0.25	12.80	1.13	0.57	0.57	0.85
	13:00	0.38	12.80	1.12	0.57	0.53	0.85
	14:00	0.27	12.20	1.12	0.57	0.52	0.87
	15:00	0.42	—	1.10	0.58	0.51	0.85
	16:00	0.46	—	1.09	0.57	0.55	0.85
	17:00	0.32	12.40	1.09	0.58	0.57	0.86
	18:00	0.37	12.00	1.10	0.58	0.53	0.85
	19:00	0.34	11.50	1.10	0.59	0.48	0.86
	20:00	0.25	11.50	1.11	0.59	0.53	0.83
	21:00	0.31	11.50	1.10	0.58	0.50	0.82
	22:00	0.34	11.40	1.10	0.60	0.55	0.83
23:00	0.28	11.30	1.11	0.59	0.49	0.84	
3月25日 (金)	0:00	0.30	11.30	1.10	0.58	0.54	0.85
	1:00	0.24	11.20	1.10	0.57	—	0.83
	2:00	0.39	11.20	1.10	0.57	—	0.82
	3:00	0.43	11.20	1.09	0.59	—	0.81
	4:00	0.48	11.10	1.08	0.59	—	0.82
	5:00	0.49	11.00	1.09	0.58	—	0.81
	6:00	0.35	11.00	1.07	0.57	0.52	0.81
	7:00	0.37	11.10	1.07	0.57	0.51	0.81
	8:00	0.23	11.50	1.07	0.55	0.50	0.81
	9:00	0.37	11.60	1.06	0.56	0.51	0.80
	10:00	0.30	11.80	1.05	0.54	0.52	0.79
	11:00	0.65	11.60	1.27	0.53	0.51	0.81
	12:00	0.48	11.70	1.07	0.53	0.51	0.90
	13:00	0.46	11.50	1.03	0.55	0.51	0.89
	14:00	0.59	11.90	1.02	0.58	0.52	0.85
	15:00	0.38	11.40	1.01	0.58	0.52	0.83
	16:00	0.46	11.60	0.99	0.60	0.56	0.83
	17:00	0.38	11.00	1.01	0.62	0.64	0.82
	18:00	0.46	10.40	1.00	0.62	0.58	0.83
	19:00	0.36	10.30	1.00	0.58	0.48	0.81
	20:00	0.31	10.00	0.96	0.61	0.52	0.80
	21:00	0.44	9.83	0.95	0.70	0.62	0.78
	22:00	0.33	9.49	0.96	0.62	0.56	0.88
23:00	0.25	9.45	0.96	0.60	0.63	0.82	

月 日	測定時刻	玉川村 福島空港 (サーベイメータ)	飯館村 飯館村役場 (可搬型MP※ 3月17日7時~ 3月20日12 時、のみサー ベイメータへ 切替)	いわき市 中央台北 小学校 (可搬型MP)	田村市 総合体育館 (可搬型MP)	田村市 常葉行政局 (サーベイメータ)	川内村 川内村役場 (可搬型MP)
福島第一原発からの方向 及び距離		西南西 約58km	北西 約39 km	南南西 約46 km	西 約40 km	西 約35km	西南西 約22 km
3月26日 (土)	0:00	0.28	9.36	1.01	0.58	0.49	0.77
	1:00	0.46	9.27	1.00	0.58	-	0.78
	2:00	0.59	9.27	0.98	0.58	-	0.77
	3:00	0.36	9.06	0.97	0.55	-	0.75
	4:00	0.42	8.77	0.95	0.54	-	0.73
	5:00	0.54	8.68	0.95	0.53	-	0.72
	6:00	0.38	8.65	0.95	0.52	0.49	0.72
	7:00	0.35	8.78	0.94	0.52	0.45	0.71
	8:00	0.38	8.93	0.94	0.54	0.47	0.71
	9:00	0.33	9.26	0.94	0.53	0.48	0.70
	10:00	0.29	8.98	0.92	0.48	0.48	0.71
	11:00	0.31	9.13	0.91	0.49	0.46	0.72
	12:00	0.29	9.28	0.90	0.47	0.45	0.71
	13:00	0.26	9.47	0.89	0.47	0.51	0.74
	14:00	0.27	9.43	0.88	0.47	0.48	0.73
	15:00	0.32	9.55	0.88	0.47	0.47	0.71
	16:00	0.25	9.55	0.88	0.47	0.50	0.72
	17:00	0.33	9.49	0.87	0.48	0.50	0.72
	18:00	0.34	9.20	0.88	0.48	0.50	0.73
	19:00	0.35	9.13	0.89	0.47	0.52	0.72
	20:00	0.39	9.16	0.89	0.46	0.54	0.70
	21:00	0.32	9.13	0.89	0.46	0.54	0.71
	22:00	0.37	9.13	0.89	0.49	0.54	0.71
23:00	0.37	9.08	0.88	0.47	0.53	0.70	
3月27日 (日)	0:00	0.34	9.03	0.88	0.48	0.51	0.72
	1:00	0.28	9.00	0.88	0.46	-	0.71
	2:00	0.27	8.97	0.88	0.48	-	0.70
	3:00	0.24	8.91	0.88	0.47	-	0.70
	4:00	0.22	8.86	0.88	0.47	-	0.69
	5:00	0.25	8.79	0.87	0.48	-	0.69
	6:00	0.21	8.78	0.87	0.46	0.49	0.69
	7:00	0.28	8.78	0.86	0.46	0.48	0.70
	8:00	0.19	9.04	0.86	0.46	0.45	0.68
	9:00	0.39	9.12	0.85	0.44	0.52	0.69
	10:00	0.36	9.22	0.85	0.46	0.45	0.68
	11:00	0.46	9.29	0.84	0.44	0.45	0.70
	12:00	0.24	9.38	0.82	0.48	0.45	0.69
	13:00	0.38	9.38	0.81	0.49	0.46	0.70
	14:00	0.26	9.40	0.81	0.48	0.47	0.69
	15:00	0.29	9.45	0.80	0.50	0.51	0.68
	16:00	0.24	9.37	0.79	0.47	0.48	0.68
	17:00	0.23	9.39	0.79	0.49	0.45	0.69
	18:00	0.42	8.96	0.80	0.52	0.43	0.69
	19:00	0.44	8.78	0.80	0.51	0.38	0.67
	20:00	0.39	8.84	0.81	0.52	0.43	0.66
	21:00	0.42	8.81	0.81	0.52	0.41	0.68
	22:00	0.42	8.74	0.81	0.51	0.44	0.69
23:00	0.45	8.80	0.81	0.52	0.42	0.68	



月日	測定時刻	玉川村 福島空港 (サーベーター)	飯館村 飯館村役場 (可搬型MP※ 3月17日7時～ 3月20日12 時、のみサー ベータータへ 切替)	いわき市 中央台北 小学校 (可搬型MP)	田村市 総合体育館 (可搬型MP)	田村市 常葉行政局 (サーベーター タ)	川内村 川内村役場 (可搬型MP)
福島第一原発からの方向 及び距離		西南西 約58km	北西 約39 km	南南西 約46 km	西 約40 km	西 約35km	西南西 約22 km
3月28日 (月)	0:00	0.42	8.72	0.81	0.52	0.43	0.66
	1:00	0.34	8.69	0.80	-	-	0.66
	2:00	0.39	8.67	0.80	-	-	0.67
	3:00	0.38	8.62	0.80	-	-	0.67
	4:00	0.36	8.55	0.79	-	-	0.66
	5:00	0.37	8.52	0.79	-	-	0.66
	6:00	0.54	8.48	0.79	0.52	0.43	0.65
	7:00	0.36	8.60	0.79	0.51	0.41	0.64
	8:00	0.71	8.90	0.78	0.50	0.43	0.65
	9:00	0.41	8.95	0.78	0.45	0.42	0.64
	10:00	0.47	8.99	0.77	0.44	0.40	0.62
	11:00	0.41	9.01	0.76	0.43	0.41	0.63
	12:00	0.39	8.98	0.75	0.41	0.39	0.62
	13:00	0.43	8.95	0.74	0.41	0.41	0.62
	14:00	0.36	9.09	0.73	0.41	0.41	0.61
	15:00	0.42	9.22	0.72	0.38	0.42	0.60
	16:00	0.58	9.12	0.72	0.40	0.43	0.60
	17:00	0.54	8.90	0.71	0.41	0.44	0.60
	18:00	0.19	8.61	0.72	0.41	0.38	0.62
	19:00	0.36	8.49	0.73	0.42	0.40	0.63
	20:00	0.26	8.23	0.74	0.43	0.39	0.64
	21:00	0.29	8.37	0.74	0.47	0.40	0.61
	22:00	0.31	8.35	0.74	0.47	0.42	0.61
23:00	0.22	8.31	0.74	0.47	0.40	0.61	
3月29日 (火)	0:00	0.26	8.27	0.74	0.47	0.40	0.62
	1:00	0.23	8.30	0.73	-	-	0.61
	2:00	0.32	8.23	0.74	-	-	0.61
	3:00	0.31	8.18	0.73	-	-	0.61
	4:00	0.35	8.20	0.73	-	-	0.61
	5:00	0.37	8.14	0.73	-	-	0.61
	6:00	0.39	8.10	0.72	0.44	0.39	0.60
	7:00	0.38	8.20	0.73	0.45	0.40	0.60
	8:00	0.36	8.58	0.72	0.45	0.36	0.59
	9:00	0.68	8.50	0.72	0.44	0.39	0.58
	10:00	0.24	8.61	0.71	0.43	0.41	0.60
	11:00	0.30	8.42	0.69	0.43	0.40	0.58
	12:00	0.25	8.57	0.69	0.43	0.43	0.58
	13:00	0.32	8.51	0.67	0.47	0.40	0.57
	14:00	0.37	8.28	0.67	0.46	0.41	0.56
	15:00	0.24	8.43	0.66	0.46	0.41	0.55
	16:00	0.51	8.27	0.66	0.47	0.40	-
	17:00	0.32	8.28	0.66	0.50	0.40	0.54
	18:00	0.37	8.04	0.67	0.48	0.38	0.56
	19:00	0.27	8.22	0.67	0.48	0.35	0.57
	20:00	0.44	7.85	0.68	0.50	0.38	0.58
	21:00	0.45	7.99	0.68	0.51	0.36	0.57
	22:00	0.48	7.85	0.68	0.50	0.36	0.58
23:00	0.45	7.90	0.68	0.51	0.37	0.58	

月 日	測定時刻	玉川村 福島空港 (サーベイメータ)	飯館村 飯館村役場 (可搬型MP※ 3月17日7時～ 3月20日12 時、のみサー ベイメータへ 切替)	いわき市 中央台北 小学校 (可搬型MP)	田村市 総合体育館 (可搬型MP)	田村市 常業行政局 (サーベイメータ)	川内村 川内村役場 (可搬型MP)
福島第一原発からの方向 及び距離		西南西 約58km	北西 約39 km	南南西 約46 km	西 約40 km	西 約35km	西南西 約22 km
3月30日 (水)	0:00	0.34	7.72	0.67	0.50	0.37	0.56
	1:00	0.36	7.70	0.67	-	-	0.56
	2:00	0.33	7.68	0.68	-	-	0.56
	3:00	0.43	7.74	0.67	-	-	0.56
	4:00	0.43	7.71	0.67	-	-	0.56
	5:00	0.34	7.71	0.67	-	-	0.56
	6:00	0.46	7.67	0.67	0.49	0.36	0.56
	7:00	0.41	7.55	0.66	0.49	0.35	0.56
	8:00	0.34	7.96	0.66	0.48	0.36	0.55
	9:00	0.33	8.28	0.66	0.46	0.38	0.56
	10:00	0.35	8.03	0.65	0.46	0.37	0.55
	11:00	0.34	7.91	0.64	0.48	0.33	0.54
	12:00	0.38	7.86	0.64	0.48	0.37	0.53
	13:00	0.22	8.35	0.62	0.50	0.37	0.56
	14:00	0.25	8.15	0.62	0.48	0.38	0.56
	15:00	0.26	7.85	0.61	0.47	0.41	0.54
	16:00	0.19	7.86	0.61	0.51	0.35	0.55
	17:00	0.29	7.80	0.61	0.49	0.37	0.55
	18:00	0.30	7.69	0.62	0.51	0.37	0.55
	19:00	0.22	7.73	0.62	0.50	0.38	0.55
	20:00	0.29	7.60	0.62	0.48	0.36	0.54
	21:00	0.31	7.52	0.62	0.49	0.36	0.55
	22:00	0.33	7.57	0.62	0.49	0.35	0.54
23:00	0.33	7.49	0.61	0.49	0.36	0.54	
3月31日 (木)	0:00	0.38	7.49	0.62	0.49	0.36	0.53
	1:00	0.35	7.52	0.64	-	-	0.54
	2:00	0.36	7.46	0.62	-	-	0.54
	3:00	0.26	7.45	0.62	-	-	0.54
	4:00	0.21	7.42	0.62	-	-	0.54
	5:00	0.15	7.36	0.61	-	-	0.53
	6:00	0.34	7.31	0.60	0.49	0.36	0.53
	7:00	0.22	7.39	0.61	0.47	0.37	0.53
	8:00	0.21	7.44	0.60	0.49	0.37	0.54
	9:00	0.33	7.49	0.59	0.44	0.36	0.54
	10:00	0.56	7.56	0.59	0.40	0.37	0.53
	11:00	0.22	7.57	0.58	0.41	0.35	0.52
	12:00	0.28	7.48	0.58	0.42	0.36	0.53
	13:00	0.21	7.66	0.58	0.39	0.36	0.52
	14:00	0.38	7.43	0.58	0.41	0.36	0.52
	15:00	0.43	7.66	0.57	0.38	0.36	0.53
	16:00	0.24	7.55	0.57	0.40	0.35	0.52
	17:00	0.51	7.46	0.56	0.40	0.35	0.51
	18:00	0.51	7.24	0.57	0.40	0.34	0.52
	19:00	0.41	7.27	0.57	0.40	0.33	0.51
	20:00	0.46	7.22	0.58	0.43	0.34	0.52
	21:00	0.42	7.13	0.58	0.43	0.33	0.53
	22:00	0.42	7.10	0.58	0.42	0.33	0.51
23:00	0.40	7.06	0.58	0.42	0.36	0.51	

モニタリング3  
(20km~50km圏)

20km~50km圏付近環境放射能測定結果(暫定値)

福島県災害対策本部  
平成23年4月1日~4月30日  
単位:  $\mu\text{Gy/h} = \mu\text{Sv/h}$

月日	測定時刻	玉川村 福島空港 (サーベイメータ)	飯館村 飯館村役場 (可搬型MP)	飯館村 長泥コミュニ ティセンター (可搬型MP)	いわき市 中央台北 小学校 (可搬型MP)	いわき市 中央台南 小学校 (可搬型MP)	いわき市 川前支所 (可搬型MP)	田村市 総合体育館 (可搬型MP)	田村市 田村市役所 (サーベイメータ)	田村市 常葉行政局 (4月8日15時 までサーベイ メータ、16時 から可搬型 MP)	川内村 川内村役場 (可搬型MP)	川俣町 山木屋郵便局 (可搬型MP)	葛尾村 柏原地区 (可搬型MP)	浪江町 津島支所 (可搬型MP)
福島第一原発からの方向 及び距離		西南西 約58km	北西 約39 km	北西 約39 km	南南西 約46 km	南南西 約48 km	南西 約35 km	西 約40 km	西 約41 km	西 約35km	西南西 約22 km	西北西 約39 km	西北西 約23 km	西北西 約39 km
4月1日 (金)	0:00	0.46	7.07	—	0.57	—	—	0.43	—	0.32	0.51	—	—	—
	1:00	0.38	7.04	—	0.58	—	—	—	—	—	0.51	—	—	—
	2:00	0.40	7.00	—	0.58	—	—	—	—	—	0.51	—	—	—
	3:00	0.41	6.99	—	0.57	—	—	—	—	—	0.51	—	—	—
	4:00	0.45	6.97	—	0.57	—	—	—	—	—	0.51	—	—	—
	5:00	0.39	6.94	—	0.57	—	—	—	—	—	0.51	—	—	—
	6:00	0.26	6.91	—	0.57	—	—	0.42	—	0.35	0.51	—	—	—
	7:00	0.43	7.19	—	0.57	—	—	0.43	—	0.33	0.51	—	—	—
	8:00	0.36	7.49	—	0.57	—	—	0.40	—	0.34	0.50	—	—	—
	9:00	0.29	7.39	—	0.56	—	—	0.36	—	0.34	0.50	—	—	—
	10:00	0.42	7.37	—	0.56	—	—	0.35	—	0.34	0.51	—	—	—
	11:00	0.34	7.47	—	0.55	—	—	0.38	—	0.34	0.49	—	—	—
	12:00	0.38	7.54	—	0.52	—	—	0.40	—	0.34	0.48	—	—	—
	13:00	0.41	7.43	—	0.54	—	—	0.38	—	0.34	0.48	—	—	—
	14:00	0.26	7.38	—	0.53	—	—	0.37	—	0.33	0.48	—	—	—
	15:00	0.21	7.42	—	0.52	—	—	0.36	—	0.37	0.47	—	—	—
	16:00	0.29	7.37	—	0.52	—	—	0.40	—	0.36	0.46	—	—	—
	17:00	0.31	7.17	—	0.52	—	—	0.40	—	0.35	0.46	—	—	—
	18:00	0.22	7.16	—	0.53	—	—	0.41	—	0.37	0.48	—	—	—
	19:00	0.36	7.16	—	—	—	—	0.42	—	0.38	0.49	—	—	—
20:00	0.29	7.13	—	—	—	—	0.40	—	0.37	0.49	—	—	—	
21:00	0.24	7.06	—	—	—	—	0.42	—	0.38	0.49	—	—	—	
22:00	0.22	7.11	—	—	—	—	0.40	—	0.39	0.49	—	—	—	
23:00	0.22	7.07	—	—	—	—	0.41	—	0.36	0.49	—	—	—	

月日	測定時刻	玉川村 福島空港 (サーベイメータ)	飯館村 飯館村役場 (可搬型MP)	飯館村 長泥コミュニ ティセンター (可搬型MP)	いわき市 中央台北 小学校 (可搬型MP)	いわき市 中央台南 小学校 (可搬型MP)	いわき市 川前支所 (可搬型MP)	田村市 総合体育館 (可搬型MP)	田村市 田村市役所 (サーベイメータ)	田村市 常葉行政局 (4月8日15時 までサーベイ メータ、16時 から可搬型 MP)	川内村 川内村役場 (可搬型MP)	川俣町 山木屋郵便局 (可搬型MP)	葛尾村 柏原地区 (可搬型MP)	浪江町 津島支所 (可搬型MP)
福島第一原発からの方向 及び距離		西南西 約58km	北西 約39 km	北西 約39 km	南南西 約46 km	南南西 約48 km	南西 約35 km	西 約40 km	西 約41 km	西 約35km	西南西 約22 km	西北西 約39 km	西北西 約23 km	西北西 約39 km
4月2日 (土)	0:00	0.28	7.05	—	—	—	—	0.42	—	0.36	0.49	—	—	—
	1:00	—	6.96	—	—	—	—	—	—	—	0.49	—	—	—
	2:00	0.31	6.93	—	—	—	—	—	—	—	0.50	—	—	—
	3:00	0.32	6.97	—	—	—	—	—	—	—	0.49	—	—	—
	4:00	0.32	6.90	—	—	—	—	—	—	—	0.48	—	—	—
	5:00	0.33	6.79	—	—	—	—	—	—	—	0.48	—	—	—
	6:00	0.29	6.78	—	—	—	—	0.45	—	0.35	0.48	—	—	—
	7:00	0.28	6.93	—	—	—	—	0.40	—	0.34	0.49	—	—	—
	8:00	0.33	6.99	—	—	—	—	0.40	—	0.34	0.48	—	—	—
	9:00	0.33	7.12	—	—	—	—	0.39	—	0.36	0.48	—	—	—
	10:00	0.38	7.06	—	—	—	—	0.40	—	0.34	0.48	—	—	—
	11:00	0.36	6.92	—	—	—	—	0.41	—	0.34	0.48	—	—	—
	12:00	0.37	7.05	—	—	—	—	0.39	—	0.36	0.47	—	—	—
	13:00	0.39	7.05	—	—	—	—	0.40	—	0.35	0.47	—	—	—
	14:00	0.38	7.13	—	—	—	—	0.41	—	0.34	0.47	—	—	—
	15:00	0.42	7.03	—	—	—	—	0.40	—	0.37	0.47	—	—	—
	16:00	0.36	6.97	—	—	—	—	0.40	—	0.36	0.47	—	—	—
17:00	0.34	6.92	—	—	—	—	0.42	—	0.34	0.47	—	—	—	
18:00	0.28	6.72	—	0.50	—	—	0.41	—	0.36	0.47	—	—	—	
19:00	0.31	6.65	—	0.50	—	—	0.42	—	0.36	0.48	—	—	—	
20:00	0.47	6.64	—	0.50	—	—	0.42	—	0.36	0.48	—	—	—	
21:00	0.36	6.53	—	0.50	—	—	0.40	—	0.38	0.47	—	—	—	
22:00	0.36	6.55	—	0.50	—	—	0.41	—	0.41	0.46	—	—	—	
23:00	0.25	6.44	—	0.50	—	—	0.41	—	0.40	0.46	—	—	—	

月日	測定時刻	玉川村 福島空港 (サーベイメータ)	飯館村 飯館村役場 (可搬型MP)	飯館村 長泥コミュニ ティセンター (可搬型MP)	いわき市 中央台北 小学校 (可搬型MP)	いわき市 中央台南 小学校 (可搬型MP)	いわき市 川前支所 (可搬型MP)	田村市 総合体育館 (可搬型MP)	田村市 田村市役所 (サーベイメータ)	田村市 常業行政局 (4月8日15時 までサーベイ メータ、16時 から可搬型 MP)	川内村 川内村役場 (可搬型MP)	川俣町 山木屋郵便局 (可搬型MP)	葛尾村 柏原地区 (可搬型MP)	浪江町 津島支所 (可搬型MP)
福島第一原発からの方向 及び距離		西南西 約58km	北西 約39 km	北西 約39 km	南南西 約46 km	南南西 約48 km	南西 約35 km	西 約40 km	西 約41 km	西 約35km	西南西 約22 km	西北西 約39 km	西北西 約23 km	西北西 約39 km
4月3日 (日)	0:00	0.35	6.51	—	0.50	—	—	0.41	—	0.39	0.46	—	—	—
	1:00	0.47	6.47	—	0.50	—	—	—	—	—	0.45	—	—	—
	2:00	0.52	6.43	—	0.50	—	—	—	—	—	0.45	—	—	—
	3:00	0.42	6.43	—	0.50	—	—	—	—	—	0.46	—	—	—
	4:00	0.39	6.42	—	0.50	—	—	—	—	—	0.45	—	—	—
	5:00	0.32	6.32	—	0.50	—	—	—	—	—	0.45	—	—	—
	6:00	0.40	6.31	—	0.50	—	—	0.42	—	0.36	0.46	—	—	—
	7:00	0.47	6.30	—	0.49	—	—	0.41	—	0.37	0.45	—	—	—
	8:00	0.41	6.44	—	0.49	—	—	0.39	—	0.37	0.45	—	—	—
	9:00	0.30	6.67	—	0.49	—	—	0.39	—	0.37	0.46	—	—	—
	10:00	0.29	6.77	—	0.48	—	—	0.36	—	0.31	0.45	—	—	—
	11:00	0.26	6.80	—	0.48	—	—	0.34	—	0.33	0.44	—	—	—
	12:00	0.25	6.75	—	0.47	—	—	0.37	—	0.35	0.47	—	—	—
	13:00	0.23	6.68	—	0.47	—	—	0.37	—	0.30	0.46	—	—	—
	14:00	0.24	6.65	—	0.47	—	—	0.37	—	0.32	0.46	—	—	—
	15:00	0.18	6.65	—	0.47	—	—	0.37	—	0.33	0.46	—	—	—
	16:00	0.25	6.60	—	0.46	—	—	0.37	—	0.30	0.46	—	—	—
	17:00	0.22	6.59	—	0.46	—	—	0.37	—	0.32	0.46	—	—	—
	18:00	0.32	6.32	—	0.46	—	—	0.38	—	0.31	0.47	—	—	—
	19:00	0.36	6.12	—	0.47	—	—	0.38	—	0.31	0.47	—	—	—
20:00	0.33	6.17	—	0.48	—	—	0.39	—	0.29	0.47	—	—	—	
21:00	0.38	6.21	—	0.48	—	—	0.38	—	0.31	0.46	—	—	—	
22:00	0.32	6.19	—	0.48	—	—	0.38	—	0.31	0.45	—	—	—	
23:00	0.28	6.19	—	0.48	—	—	0.38	—	0.30	0.45	—	—	—	

月 日	測定時刻	玉川村 福島空港 (サーベイメータ)	飯館村 飯館村役場 (可搬型MP)	飯館村 長泥コミュニ ティセンター (可搬型MP)	いわき市 中央台北 小学校 (可搬型MP)	いわき市 中央台南 小学校 (可搬型MP)	いわき市 川前支所 (可搬型MP)	田村市 総合体育館 (可搬型MP)	田村市 田村市役所 (サーベイメータ)	田村市 常業行政局 (4月8日15時 までサーベイ メータ、16時 から可搬型 MP)	川内村 川内村役場 (可搬型MP)	川俣町 山木屋郵便局 (可搬型MP)	葛尾村 柏原地区 (可搬型MP)	浪江町 津島支所 (可搬型MP)
福島第一原発からの方向 及び距離		西南西 約58km	北西 約39 km	北西 約39 km	南南西 約46 km	南南西 約48 km	南西 約35 km	西 約40 km	西 約41 km	西 約35km	西南西 約22 km	西北西 約39 km	西北西 約23 km	西北西 約39 km
4月4日 (月)	0:00	0.35	6.16	—	0.48	—	—	0.38	—	0.29	0.45	—	—	—
	1:00	0.30	6.16	—	0.48	—	—	—	—	—	0.45	—	—	—
	2:00	0.43	6.12	—	0.47	—	—	—	—	—	0.46	—	—	—
	3:00	0.34	6.08	—	0.48	—	—	—	—	—	0.45	—	—	—
	4:00	0.33	6.10	—	0.47	—	—	—	—	—	0.45	—	—	—
	5:00	0.37	6.08	—	0.47	—	—	—	—	—	0.46	—	—	—
	6:00	0.42	6.06	—	0.47	—	—	0.36	—	0.29	0.45	—	—	—
	7:00	0.39	6.24	—	0.47	—	—	0.37	—	0.32	0.44	—	—	—
	8:00	0.39	6.33	—	0.47	—	—	0.37	—	0.31	0.45	—	—	—
	9:00	0.19	6.44	—	0.46	—	—	0.34	—	0.32	0.45	—	—	—
	10:00	0.28	6.53	—	0.46	—	—	0.34	—	0.29	0.45	—	—	—
	11:00	0.24	6.46	—	0.45	—	—	0.33	—	0.33	0.45	—	—	—
	12:00	0.26	6.50	—	0.45	—	—	0.31	—	0.32	0.45	—	—	—
	13:00	0.23	6.37	—	0.45	—	—	0.31	—	0.32	0.46	—	—	—
	14:00	0.16	6.24	—	0.44	—	—	0.31	—	0.34	0.46	—	—	—
	15:00	0.23	6.41	—	0.44	—	—	0.32	—	0.30	0.46	—	—	—
	16:00	0.26	6.44	—	0.44	—	—	0.32	—	0.32	0.46	—	—	—
	17:00	0.32	6.34	—	0.43	—	—	0.31	—	0.33	0.45	—	—	—
	18:00	0.33	6.19	—	0.44	—	—	0.32	—	0.28	0.46	—	—	—
	19:00	0.31	6.12	—	0.44	—	—	0.31	—	0.28	0.46	—	—	—
20:00	0.54	6.00	—	0.45	—	—	0.33	—	0.28	0.45	—	—	—	
21:00	0.39	6.03	—	0.46	—	—	0.32	—	0.29	0.45	—	—	—	
22:00	0.33	6.02	—	0.45	—	—	0.35	—	0.28	0.45	—	—	—	
23:00	0.36	6.01	—	0.45	—	—	0.35	—	0.29	0.45	—	—	—	

月日	測定時刻	玉川村 福島空港 (サーベイメータ)	飯館村 飯館村役場 (可搬型MP)	飯館村 長泥コミュニ ティセンター (可搬型MP)	いわき市 中央台北 小学校 (可搬型MP)	いわき市 中央台南 小学校 (可搬型MP)	いわき市 川前支所 (可搬型MP)	田村市 総合体育館 (可搬型MP)	田村市 田村市役所 (サーベイメータ)	田村市 常葉行政局 (4月8日15時 までサーベ イメータ、16時 から可搬型 MP)	川内村 川内村役場 (可搬型MP)	川俣町 山木屋郵便局 (可搬型MP)	葛尾村 柏原地区 (可搬型MP)	浪江町 津島支所 (可搬型MP)
福島第一原発からの方向 及び距離		西南西 約58km	北西 約39 km	北西 約39 km	南南西 約46 km	南南西 約48 km	南西 約35 km	西 約40 km	西 約41 km	西 約35km	西南西 約22 km	西北西 約39 km	西北西 約23 km	西北西 約39 km
4月5日 (火)	0:00	0.42	5.98	—	0.45	—	—	0.35	—	0.28	0.45	—	—	—
	1:00	0.42	5.98	—	0.45	—	—	—	—	—	0.45	—	—	—
	2:00	0.28	5.97	—	0.45	—	—	—	—	—	0.45	—	—	—
	3:00	0.27	6.00	—	0.45	—	—	—	—	—	0.45	—	—	—
	4:00	0.25	5.93	—	0.44	—	—	—	—	—	0.45	—	—	—
	5:00	0.25	5.95	—	0.44	—	—	—	—	—	0.44	—	—	—
	6:00	0.29	5.93	—	0.44	—	—	0.36	—	0.30	0.44	—	—	—
	7:00	0.31	6.14	—	0.44	—	—	0.36	—	0.31	0.45	—	—	—
	8:00	0.21	6.29	—	0.44	—	—	0.30	—	0.31	0.44	—	—	—
	9:00	0.25	6.36	—	0.44	—	—	0.33	—	0.31	0.43	—	—	—
	10:00	0.26	6.29	—	0.43	—	—	0.33	—	0.31	0.44	—	—	—
	11:00	0.25	6.31	—	0.42	—	—	0.31	—	0.32	0.44	—	—	—
	12:00	0.30	6.38	—	0.42	—	—	0.31	—	0.31	0.43	—	—	—
	13:00	0.36	6.45	—	0.42	—	—	0.31	—	0.31	0.42	—	—	—
	14:00	0.25	6.09	—	0.41	—	—	0.31	—	0.31	0.41	—	—	—
	15:00	0.26	6.14	—	0.40	—	—	0.33	—	0.30	0.41	—	—	—
	16:00	0.24	6.40	—	0.40	—	—	0.31	—	0.34	0.41	—	—	—
	17:00	0.28	6.25	—	0.40	—	—	0.33	—	0.34	0.41	—	—	—
	18:00	0.21	6.11	—	0.40	—	—	0.33	—	0.34	0.42	—	—	—
	19:00	0.30	6.05	—	0.41	—	—	0.35	—	0.31	0.43	—	—	—
20:00	0.33	6.04	—	0.42	—	—	0.34	—	0.29	0.44	—	—	—	
21:00	0.28	6.01	—	0.42	—	—	0.35	—	0.30	0.44	—	—	—	
22:00	0.32	6.03	—	0.42	—	—	0.34	—	0.29	0.44	—	—	—	
23:00	0.39	6.00	—	0.42	—	—	0.35	—	0.30	0.43	—	—	—	

月日	測定時刻	玉川村 福島空港 (サーベイメータ)	飯館村 飯館村役場 (可搬型MP)	飯館村 長泥コミュニ ティセンター (可搬型MP)	いわき市 中央台北 小学校 (可搬型MP)	いわき市 中央台南 小学校 (可搬型MP)	いわき市 川前支所 (可搬型MP)	田村市 総合体育館 (可搬型MP)	田村市 田村市役所 (サーベイメータ)	田村市 常業行政局 (4月8日15時 までサーベイ メータ、16時 から可搬型 MP)	川内村 川内村役場 (可搬型MP)	川俣町 山木屋郵便局 (可搬型MP)	葛尾村 柏原地区 (可搬型MP)	浪江町 津島支所 (可搬型MP)
福島第一原発からの方向 及び距離		西南西 約58km	北西 約39 km	北西 約39 km	南南西 約46 km	南南西 約48 km	南西 約35 km	西 約40 km	西 約41 km	西 約35km	西南西 約22 km	西北西 約39 km	西北西 約23 km	西北西 約39 km
4月6日 (水)	0:00	0.32	5.97	—	0.42	—	—	0.34	—	0.30	0.43	—	—	—
	1:00	0.32	5.91	—	0.42	—	—	—	—	—	0.43	—	—	—
	2:00	0.33	5.87	—	0.42	—	—	—	—	—	0.43	—	—	—
	3:00	0.35	5.83	—	0.42	—	—	—	—	—	0.43	—	—	—
	4:00	0.34	5.73	—	0.42	—	—	—	—	—	0.43	—	—	—
	5:00	0.31	5.80	—	0.42	—	—	—	—	—	0.44	—	—	—
	6:00	0.35	5.76	—	0.42	—	—	0.34	—	0.30	0.44	—	—	—
	7:00	0.30	6.08	—	0.41	—	—	0.34	—	0.29	0.44	—	—	—
	8:00	0.24	6.29	—	—	—	—	0.34	—	0.29	0.40	—	—	—
	9:00	0.34	6.28	—	—	—	—	0.34	—	0.31	0.40	—	—	—
	10:00	0.33	6.29	—	0.38	—	—	0.31	—	0.30	0.41	—	—	—
	11:00	0.36	6.38	—	0.37	—	—	0.31	—	0.31	0.40	—	—	—
	12:00	0.36	6.44	—	0.37	—	—	0.31	—	0.31	0.38	—	—	—
	13:00	0.42	6.41	—	0.37	—	—	0.32	—	0.29	0.39	—	—	—
	14:00	0.34	6.34	—	0.38	—	—	0.30	—	0.31	0.39	—	—	—
	15:00	0.30	6.39	—	0.37	—	—	0.31	—	0.31	0.38	—	—	—
16:00	0.29	6.29	—	0.36	—	—	0.29	—	0.33	0.38	—	—	—	
17:00	0.36	6.23	—	0.36	—	—	0.30	—	0.27	0.38	—	—	—	
18:00	0.25	5.94	—	0.36	—	—	0.31	—	0.28	0.38	—	—	—	
19:00	0.28	5.98	—	0.39	—	—	0.31	—	0.30	0.40	—	—	—	
20:00	0.20	5.96	—	—	—	—	0.31	—	0.26	0.41	—	—	—	
21:00	0.21	5.90	—	—	—	—	0.31	—	0.27	0.41	—	—	—	
22:00	0.30	5.81	—	—	—	—	0.30	—	0.28	0.41	—	—	—	
23:00	0.20	5.77	—	0.40	—	—	0.31	—	0.29	0.41	—	—	—	



月 日	測定時刻	玉川村 福島空港 (サーベイメータ)	飯館村 飯館村役場 (可搬型MP)	飯館村 長泥コミュニ ティセンター (可搬型MP)	いわき市 中央台北 小学校 (可搬型MP)	いわき市 中央台南 小学校 (可搬型MP)	いわき市 川前支所 (可搬型MP)	田村市 総合体育館 (可搬型MP)	田村市 田村市役所 (サーベイメータ)	田村市 常業行政局 (4月8日15時 までサーベイ メータ、16時 から可搬型 MP)	川内村 川内村役場 (可搬型MP)	川俣町 山木屋郵便局 (可搬型MP)	葛尾村 柏原地区 (可搬型MP)	浪江町 津島支所 (可搬型MP)
福島第一原発からの方向 及び距離		西南西 約58km	北西 約39 km	北西 約39' km	南南西 約46 km	南南西 約48 km	南西 約35 km	西 約40 km	西 約41 km	西 約35km	西南西 約22 km	西北西 約39 km	西北西 約23 km	西北西 約39 km
4月7日 (木)	0:00	0.24	5.66	—	0.40	—	—	0.30	—	0.28	0.41	—	—	—
	1:00	0.23	5.70	—	0.39	—	—	—	—	—	0.40	—	—	—
	2:00	0.33	5.80	—	—	—	—	—	—	—	0.40	—	—	—
	3:00	0.32	5.83	—	—	—	—	—	—	—	0.40	—	—	—
	4:00	0.47	5.76	—	—	—	—	—	—	—	0.40	—	—	—
	5:00	0.39	5.72	—	—	—	—	—	—	—	0.40	—	—	—
	6:00	0.45	5.70	—	—	—	—	0.31	—	0.31	0.40	—	—	—
	7:00	0.38	5.90	—	—	—	—	0.31	—	0.32	0.39	—	—	—
	8:00	0.30	6.13	—	—	—	—	0.35	—	0.29	0.41	—	—	—
	9:00	0.41	6.13	—	—	—	—	0.33	—	0.33	0.39	—	—	—
	10:00	0.33	6.11	—	—	—	—	0.32	—	0.28	0.39	—	—	—
	11:00	0.25	6.21	—	—	—	—	0.29	—	0.32	0.38	—	—	—
	12:00	0.18	6.24	—	—	—	—	0.30	—	0.29	0.37	—	—	—
	13:00	0.24	6.12	—	—	—	—	0.32	—	0.32	0.37	—	—	—
	14:00	0.33	6.03	—	—	—	—	0.31	—	0.30	0.37	—	—	—
	15:00	0.32	6.16	—	—	—	—	0.31	—	0.33	0.38	—	—	—
	16:00	0.33	6.20	—	—	—	—	0.31	—	0.30	0.38	—	—	—
	17:00	0.20	6.06	—	—	—	—	0.31	—	0.32	0.39	—	—	—
	18:00	0.27	5.95	—	—	—	—	0.31	—	0.29	0.40	—	—	—
	19:00	0.35	5.94	—	—	—	—	0.31	—	0.31	0.40	—	—	—
20:00	0.27	5.96	—	—	—	—	0.31	—	0.30	0.41	—	—	—	
21:00	0.32	5.94	—	—	—	—	0.31	—	0.29	0.41	—	—	—	
22:00	0.27	5.89	—	—	—	—	0.31	—	0.31	0.41	—	—	—	
23:00	0.24	5.85	—	—	—	—	0.31	—	0.31	0.41	—	—	—	

月 日	測定時刻	玉川村 福島空港 (サーベイメータ)	飯館村 飯館村役場 (可搬型MP)	飯館村 長泥コミュニ ティセンター (可搬型MP)	いわき市 中央台北 小学校 (可搬型MP)	いわき市 中央台南 小学校 (可搬型MP)	いわき市 川前支所 (可搬型MP)	田村市 総合体育館 (可搬型MP)	田村市 田村市役所 (サーベイメータ)	田村市 常業行政局 (4月8日15時 までサーベイ メータ、16時 から可搬型 MP)	川内村 川内村役場 (可搬型MP)	川俣町 山木屋郵便局 (可搬型MP)	葛尾村 柏原地区 (可搬型MP)	浪江町 津島支所 (可搬型MP)
福島第一原発からの方向 及び距離		西南西 約58km	北西 約39 km	北西 約39 km	南南西 約46 km	南南西 約48 km	南西 約35 km	西 約40 km	西 約41 km	西 約35km	西南西 約22 km	西北西 約39 km	西北西 約23 km	西北西 約39 km
4月8日 (金)	0:00	0.26	5.82	—	—	—	—	0.32	—	0.31	0.40	—	—	—
	1:00	0.33	5.89	—	—	—	—	—	—	—	0.40	—	—	—
	2:00	0.27	5.81	—	—	—	—	—	—	—	0.40	—	—	—
	3:00	0.33	5.88	—	—	—	—	—	—	—	0.40	—	—	—
	4:00	0.24	5.83	—	—	—	—	—	—	—	0.40	—	—	—
	5:00	0.27	5.80	—	—	—	—	—	—	—	0.40	—	—	—
	6:00	0.21	5.89	—	—	—	—	0.32	—	0.31	0.40	—	—	—
	7:00	0.21	5.90	—	—	—	—	0.32	—	0.31	0.40	—	—	—
	8:00	0.18	5.95	—	—	—	—	0.33	—	0.30	0.40	—	—	—
	9:00	0.15	5.91	—	—	—	—	0.31	—	0.32	0.40	—	—	—
	10:00	0.17	5.89	—	—	—	—	0.29	—	0.31	0.39	—	—	—
	11:00	0.21	5.90	—	0.36	—	—	0.29	—	0.30	0.38	—	—	—
	12:00	0.33	5.94	—	0.36	—	—	0.30	—	0.31	0.38	—	—	—
	13:00	0.46	6.03	—	0.35	—	—	0.33	—	0.30	0.39	—	—	—
	14:00	0.27	5.87	—	0.35	—	—	0.31	—	0.30	0.38	—	—	—
	15:00	0.29	5.93	—	0.35	—	—	0.28	—	0.31	0.38	—	—	—
	16:00	0.30	6.02	—	0.35	—	—	—	0.26	0.21	0.38	—	—	—
	17:00	0.24	5.85	—	0.36	—	—	—	0.26	0.24	0.39	—	—	—
	18:00	0.37	5.79	—	0.36	—	—	—	0.24	0.24	0.40	—	—	—
	19:00	0.32	5.78	—	0.36	—	—	—	0.24	0.24	0.40	—	—	—
20:00	0.34	5.84	—	0.36	—	—	—	0.24	0.23	0.41	—	—	—	
21:00	0.33	5.84	—	0.36	—	—	—	0.24	0.24	0.41	—	—	—	
22:00	0.42	5.82	—	0.36	—	—	—	0.26	0.25	0.41	—	—	—	
23:00	0.31	5.83	—	0.35	—	—	—	0.24	0.24	0.41	—	—	—	

月日	測定時刻	玉川村 福島空港 (サーベイメータ)	飯館村 飯館村役場 (可搬型MP)	飯館村 長泥コミュニ ティセンター (可搬型MP)	いわき市 中央台北 小学校 (可搬型MP)	いわき市 中央台南 小学校 (可搬型MP)	いわき市 川前支所 (可搬型MP)	田村市 総合体育館 (可搬型MP)	田村市 田村市役所 (サーベイメータ)	田村市 常葉行政局 (4月8日15時 までサーベイ メータ、16時 から可搬型 MP)	川内村 川内村役場 (可搬型MP)	川俣町 山木屋郵便局 (可搬型MP)	葛尾村 柏原地区 (可搬型MP)	浪江町 津島支所 (可搬型MP)
福島第一原発からの方向 及び距離		西南西 約58km	北西 約39 km	北西 約39 km	南南西 約46 km	南南西 約48 km	南西 約35 km	西 約40 km	西 約41 km	西 約35km	西南西 約22 km	西北西 約39 km	西北西 約23 km	西北西 約39 km
4月9日 (土)	0:00	0.34	5.76	—	0.36	—	—	—	0.25	0.24	0.40	—	—	—
	1:00	0.40	5.72	—	0.36	—	—	—	—	—	0.40	—	—	—
	2:00	0.19	5.73	—	0.36	—	—	—	—	—	0.40	—	—	—
	3:00	0.17	5.72	—	0.36	—	—	—	—	—	0.40	—	—	—
	4:00	0.17	5.68	—	0.35	—	—	—	—	—	0.40	—	—	—
	5:00	0.22	5.69	—	0.36	—	—	—	—	—	0.40	—	—	—
	6:00	0.18	5.65	—	0.36	—	—	—	0.19	0.24	0.40	—	—	—
	7:00	0.30	5.61	—	0.35	—	—	—	0.26	0.25	0.40	—	—	—
	8:00	0.22	5.55	—	0.35	—	—	—	0.25	0.25	0.40	—	—	—
	9:00	0.18	5.51	—	0.35	—	—	—	0.25	0.23	0.40	—	—	—
	10:00	0.33	5.49	—	0.35	—	—	—	0.26	0.25	0.39	—	—	—
	11:00	0.32	5.57	—	0.35	—	—	—	0.25	0.25	0.38	—	—	—
	12:00	0.32	5.57	—	0.34	—	—	—	0.25	0.25	0.38	—	—	—
	13:00	0.34	5.58	—	0.34	—	—	—	0.22	0.24	0.39	—	—	—
	14:00	0.30	5.50	—	0.34	—	—	—	0.25	0.24	0.38	—	—	—
	15:00	0.36	5.61	—	0.34	—	—	—	0.26	0.25	0.38	—	—	—
	16:00	0.30	5.60	—	0.35	—	—	—	0.25	0.24	0.38	—	—	—
	17:00	0.29	5.50	—	0.34	—	—	—	0.25	0.24	0.38	—	—	—
	18:00	0.32	5.52	—	0.34	—	—	—	0.23	0.24	0.38	—	—	—
19:00	0.27	5.53	—	0.32	—	—	—	0.23	0.22	0.38	—	—	—	
20:00	0.23	5.51	—	0.34	—	—	—	0.22	0.23	0.38	—	—	—	
21:00	0.33	5.49	—	0.35	—	—	—	0.23	0.24	0.38	—	—	—	
22:00	0.33	5.48	—	0.35	—	—	—	0.21	0.24	0.38	—	—	—	
23:00	0.28	5.46	—	0.37	—	—	—	0.22	0.23	0.38	—	—	—	

月 日	測定時刻	玉川村 福島空港 (サーベイメータ)	飯館村 飯館村役場 (可搬型MP)	飯館村 長泥コミュニ ティセンター (可搬型MP)	いわき市 中央台北 小学校 (可搬型MP)	いわき市 中央台南 小学校 (可搬型MP)	いわき市 川前支所 (可搬型MP)	田村市 総合体育館 (可搬型MP)	田村市 田村市役所 (サーベイメータ)	田村市 常葉行政局 (4月8日15時 までサーベ イメータ、16時 から可搬型 MP)	川内村 川内村役場 (可搬型MP)	川俣町 山木屋郵便局 (可搬型MP)	葛尾村 柏原地区 (可搬型MP)	浪江町 津島支所 (可搬型MP)
福島第一原発からの方向 及び距離		西南西 約58km	北西 約39 km	北西 約39 km	南南西 約46 km	南南西 約48 km	南西 約35 km	西 約40 km	西 約41 km	西 約35km	西南西 約22 km	西北西 約39 km	西北西 約23 km	西北西 約39 km
4月10日 (日)	0:00	0.44	5.44	—	0.37	—	—	—	0.23	0.25	0.38	—	—	—
	1:00	0.33	5.41	—	0.35	—	—	—	—	—	0.38	—	—	—
	2:00	0.33	5.39	—	0.35	—	—	—	—	—	0.39	—	—	—
	3:00	0.30	5.33	—	0.35	—	—	—	—	—	0.39	—	—	—
	4:00	0.33	5.29	—	0.35	—	—	—	—	—	0.39	—	—	—
	5:00	0.36	5.24	—	0.35	—	—	—	—	—	0.39	—	—	—
	6:00	0.37	5.25	—	0.36	—	—	—	0.23	0.24	0.38	—	—	—
	7:00	0.27	5.58	—	0.35	—	—	—	0.23	0.25	0.38	—	—	—
	8:00	0.36	5.65	—	0.35	—	—	—	0.21	0.23	0.39	—	—	—
	9:00	0.29	5.57	—	0.35	—	—	—	0.25	0.23	0.38	—	—	—
	10:00	0.33	5.58	—	0.35	—	—	—	0.25	0.23	0.38	—	—	—
	11:00	0.40	5.64	—	0.34	—	—	—	0.24	0.24	0.38	—	—	—
	12:00	0.34	5.67	—	0.34	—	—	—	0.26	0.23	0.37	—	—	—
	13:00	0.32	5.64	—	0.34	—	—	—	0.24	0.24	0.36	—	—	—
	14:00	0.30	5.68	—	0.33	—	—	—	0.28	0.22	0.36	—	—	—
	15:00	0.35	5.63	—	0.33	—	—	—	0.24	0.24	0.36	—	—	—
	16:00	0.45	5.60	—	—	—	—	—	0.24	0.23	0.36	—	—	—
	17:00	0.30	5.48	—	—	—	—	—	0.24	0.23	0.35	—	—	—
	18:00	0.28	5.46	—	—	—	—	—	0.27	0.22	0.36	—	—	—
	19:00	0.24	5.42	—	—	0.32	—	—	0.25	0.24	0.37	—	—	—
20:00	0.21	5.40	—	—	0.32	—	—	0.26	0.24	0.37	—	—	—	
21:00	0.30	5.36	—	—	0.32	—	—	0.25	0.23	0.38	—	—	—	
22:00	0.41	5.33	—	—	0.32	—	—	0.26	0.23	0.37	—	—	—	
23:00	0.43	5.32	—	—	0.32	—	—	0.26	0.24	0.38	—	—	—	

月 日	測定時刻	玉川村 福島空港 (サーベイメータ)	飯館村 飯館村役場 (可搬型MP)	飯館村 長泥コミュニ ティセンター (可搬型MP)	いわき市 中央台北 小学校 (可搬型MP)	いわき市 中央台南 小学校 (可搬型MP)	いわき市 川前支所 (可搬型MP)	田村市 総合体育館 (可搬型MP)	田村市 田村市役所 (サーベイメータ)	田村市 常葉行政局 (4月8日15時 までサーベイ メータ、16時 から可搬型 MP)	川内村 川内村役場 (可搬型MP)	川俣町 山木屋郵便局 (可搬型MP)	葛尾村 柏原地区 (可搬型MP)	浪江町 津島支所 (可搬型MP)
福島第一原発からの方向 及び距離		西南西 約58km	北西 約39 km	北西 約39 km	南南西 約46 km	南南西 約48 km	南西 約35 km	西 約40 km	西 約41 km	西 約35km	西南西 約22 km	西北西 約39 km	西北西 約23 km	西北西 約39 km
4月11日 (月)	0:00	0.33	5.42	-	-	0.31	-	-	0.25	0.23	0.38	-	-	-
	1:00	0.43	5.38	-	-	0.32	-	-	-	-	0.38	-	-	-
	2:00	0.49	5.37	-	-	0.32	-	-	-	-	0.38	-	-	-
	3:00	0.24	5.33	-	-	0.32	-	-	-	-	0.38	-	-	-
	4:00	0.41	5.35	-	-	0.32	-	-	-	-	0.37	-	-	-
	5:00	0.50	5.33	-	-	0.32	-	-	-	-	0.37	-	-	-
	6:00	0.41	5.38	-	-	0.32	-	-	0.24	0.22	0.37	-	-	-
	7:00	0.29	5.42	-	-	0.32	-	-	0.27	0.24	0.37	-	-	-
	8:00	0.41	5.49	-	-	0.32	-	-	0.25	0.23	0.37	-	-	-
	9:00	0.32	5.47	-	-	0.32	-	-	0.23	0.24	0.36	-	-	-
	10:00	0.37	5.44	-	-	0.31	-	-	0.25	0.24	0.36	-	-	-
	11:00	0.24	5.19	-	-	0.31	-	-	0.25	0.25	0.35	-	-	-
	12:00	0.34	5.39	-	-	0.31	-	-	0.27	0.23	0.35	-	-	-
	13:00	0.26	5.39	-	-	0.31	-	-	0.25	0.24	0.35	-	-	-
	14:00	0.26	5.42	-	-	0.31	-	-	0.25	0.23	0.36	-	-	-
	15:00	0.31	5.40	-	-	0.30	-	-	0.28	0.23	0.37	-	-	-
	16:00	0.17	5.37	-	-	0.31	-	-	0.27	0.24	0.38	-	-	-
	17:00	0.13	5.28	-	-	0.31	-	-	0.24	0.26	0.38	-	-	-
	18:00	0.24	5.22	-	-	-	-	-	0.27	0.25	0.37	-	-	-
19:00	0.33	5.22	-	-	-	-	-	0.25	0.24	0.37	-	-	-	
20:00	0.36	5.12	-	-	-	-	-	0.26	0.23	0.37	-	-	-	
21:00	0.22	5.13	-	-	-	-	-	0.26	0.25	0.37	-	-	-	
22:00	0.32	5.10	-	-	-	-	-	0.25	0.25	0.37	-	-	-	
23:00	0.25	5.08	-	-	-	-	-	0.25	0.25	-	-	-	-	

月 日	測定時刻	玉川村 福島空港 (サーベイメータ)	飯館村 飯館村役場 (可搬型MP)	飯館村 長泥コミュニ ティセンター (可搬型MP)	いわき市 中央台北 小学校 (可搬型MP)	いわき市 中央台南 小学校 (可搬型MP)	いわき市 川前支所 (可搬型MP)	田村市 総合体育館 (可搬型MP)	田村市 田村市役所 (サーベイメータ)	田村市 常葉行政局 (4月8日15時 までサーベイ メータ、16時 から可搬型 MP)	川内村 川内村役場 (可搬型MP)	川俣町 山木屋郵便局 (可搬型MP)	葛尾村 柏原地区 (可搬型MP)	浪江町 津島支所 (可搬型MP)
福島第一原発からの方向 及び距離		西南西 約59km	北西 約39 km	北西 約39 km	南南西 約46 km	南南西 約48 km	南西 約35 km	西 約40 km	西 約41 km	西 約35km	西南西 約22 km	西北西 約39 km	西北西 約23 km	西北西 約39 km
4月12日 (火)	0:00	0.34	5.08	-	-	-	-	-	0.25	0.25	-	-	-	-
	1:00	0.26	5.05	-	-	-	-	-	-	-	-	-	-	-
	2:00	0.27	5.02	-	-	-	-	-	-	-	-	-	-	-
	3:00	0.30	4.97	-	-	-	-	-	-	-	-	-	-	-
	4:00	0.16	4.97	-	-	-	-	-	-	-	-	-	-	-
	5:00	0.27	4.96	-	-	-	-	-	-	-	-	-	-	-
	6:00	0.31	4.96	-	-	-	-	-	0.25	0.25	-	-	-	-
	7:00	0.37	5.19	-	-	-	-	-	0.26	0.25	-	-	-	-
	8:00	0.31	5.27	-	-	-	-	-	0.28	0.24	-	-	-	-
	9:00	0.28	5.29	-	-	-	-	-	0.23	0.25	-	-	-	-
	10:00	0.30	5.33	-	-	-	-	-	0.24	0.24	-	-	-	-
	11:00	0.36	5.29	-	-	-	-	-	0.27	0.24	-	-	-	-
	12:00	0.22	5.28	-	-	-	-	-	0.26	0.25	-	-	-	-
	13:00	0.36	5.18	-	-	-	-	-	0.24	0.24	-	-	-	-
	14:00	0.42	5.02	-	-	-	-	-	0.24	0.24	-	-	-	-
	15:00	0.25	5.21	-	-	-	-	-	0.23	0.24	-	-	-	-
	16:00	0.30	5.27	-	-	-	-	-	0.26	0.25	-	-	-	-
	17:00	0.37	5.22	-	-	0.29	-	-	0.25	0.24	-	-	-	-
	18:00	0.40	5.10	-	-	0.29	-	-	0.24	0.24	-	-	-	-
	19:00	0.36	5.07	-	-	0.29	-	-	0.24	0.24	-	-	-	-
20:00	0.35	5.01	-	-	0.29	-	-	0.23	0.24	-	-	-	-	
21:00	0.44	4.90	-	-	0.29	-	-	0.23	0.25	-	-	-	-	
22:00	0.37	4.95	-	-	0.29	-	-	0.24	0.25	0.36	-	-	-	
23:00	0.33	4.94	-	-	0.29	-	-	0.25	0.24	0.35	-	-	-	

月 日	測定時刻	玉川村 福島空港 (サーベイメータ)	飯館村 飯館村役場 (可搬型MP)	飯館村 長泥コミュニ ティセンター (可搬型MP)	いわき市 中央台北 小学校 (可搬型MP)	いわき市 中央台南 小学校 (可搬型MP)	いわき市 川前支所 (可搬型MP)	田村市 総合体育館 (可搬型MP)	田村市 田村市役所 (サーベイメータ)	田村市 常葉行政局 (4月8日15時 までサーベイ メータ、16時 から可搬型 MP)	川内村 川内村役場 (可搬型MP)	川俣町 山木屋郵便局 (可搬型MP)	葛尾村 柏原地区 (可搬型MP)	浪江町 津島支所 (可搬型MP)
福島第一原発からの方向 及び距離		西南西 約58km	北西 約39 km	北西 約39 km	南南西 約46 km	南南西 約48 km	南西 約35 km	西 約40 km	西 約41 km	西 約35km	西南西 約22 km	西北西 約39 km	西北西 約23 km	西北西 約39 km
4月13日 (水)	0:00	0.42	4.92	-	-	0.29	-	-	0.23	0.25	0.35	-	-	-
	1:00	0.33	4.99	-	-	0.29	-	-	-	-	0.35	-	-	-
	2:00	0.21	4.96	-	-	0.29	-	-	-	-	0.35	-	-	-
	3:00	0.24	4.93	-	-	0.30	-	-	-	-	0.35	-	-	-
	4:00	0.56	4.98	-	-	0.29	-	-	-	-	0.35	-	-	-
	5:00	0.28	4.97	-	-	0.29	-	-	-	-	0.35	-	-	-
	6:00	0.24	4.98	-	-	0.29	-	-	0.23	0.25	0.35	-	-	-
	7:00	0.28	5.14	-	-	0.29	-	-	0.24	0.24	0.35	-	-	-
	8:00	0.42	5.12	-	-	0.29	-	-	0.24	0.24	0.35	-	-	-
	9:00	0.32	5.29	-	-	0.29	-	-	0.27	0.24	0.35	-	-	-
	10:00	0.35	5.31	-	-	0.28	-	-	0.24	0.25	0.34	-	-	-
	11:00	0.31	5.31	-	-	0.28	-	-	0.24	0.24	0.33	-	-	-
	12:00	0.25	5.23	-	-	0.28	-	-	0.26	0.25	0.33	-	-	-
	13:00	0.26	5.21	-	-	0.27	-	-	0.27	0.24	0.32	-	-	-
	14:00	0.31	5.22	-	-	0.28	-	-	0.24	0.24	0.31	-	-	-
	15:00	0.38	5.24	-	-	0.27	-	-	0.27	0.24	0.32	-	-	-
	16:00	0.36	5.23	-	-	0.27	-	-	0.26	0.24	0.32	-	-	-
	17:00	0.33	5.23	-	-	0.28	-	-	0.25	0.24	0.31	-	-	-
	18:00	0.23	5.31	-	-	0.28	-	-	0.24	0.23	0.30	-	-	-
	19:00	0.38	5.16	-	-	0.27	-	-	0.24	0.24	0.33	-	-	-
20:00	0.33	5.15	-	-	0.28	-	-	0.25	0.23	0.33	-	-	-	
21:00	0.26	5.10	-	-	0.29	-	-	0.24	0.24	0.34	-	-	-	
22:00	0.37	5.05	-	-	0.28	-	-	0.24	0.24	0.34	-	-	-	
23:00	0.30	5.16	-	-	0.28	-	-	0.23	0.24	0.34	-	-	-	

月日	測定時刻	玉川村 福島空港 (サーベイメータ)	飯館村 飯館村役場 (可搬型MP)	飯館村 長泥コミュニティセンター (可搬型MP)	いわき市 中央台北 小学校 (可搬型MP)	いわき市 中央台南 小学校 (可搬型MP)	いわき市 川前支所 (可搬型MP)	田村市 総合体育館 (可搬型MP)	田村市 田村市役所 (サーベイメータ)	田村市 常業行政局 (4月8日15時 までサーベイ メータ、16時 から可搬型 MP)	川内村 川内村役場 (可搬型MP)	川俣町 山木屋郵便局 (可搬型MP)	葛尾村 柏原地区 (可搬型MP)	浪江町 津島支所 (可搬型MP)
福島第一原発からの方向 及び距離		西南西 約58km	北西 約39 km	北西 約39 km	南南西 約46 km	南南西 約48 km	南西 約35 km	西 約40 km	西 約41 km	西 約35km	西南西 約22 km	西北西 約39 km	西北西 約23 km	西北西 約39 km
4月14日 (木)	0:00	0.28	5.13	-	-	0.28	-	-	0.24	0.24	0.34	-	-	-
	1:00	0.34	5.12	-	-	0.28	-	-	-	-	0.34	-	-	-
	2:00	0.27	5.05	-	-	0.28	-	-	-	-	0.35	-	-	-
	3:00	0.38	5.10	-	-	0.28	-	-	-	-	0.34	-	-	-
	4:00	0.28	5.10	-	-	0.28	-	-	-	-	0.33	-	-	-
	5:00	0.33	5.07	-	-	0.28	-	-	-	-	0.33	-	-	-
	6:00	0.30	5.09	-	-	0.28	-	-	0.24	0.24	0.33	-	-	-
	7:00	0.33	5.19	-	-	0.29	-	-	0.24	0.23	0.33	-	-	-
	8:00	0.27	5.24	-	-	0.28	-	-	0.22	0.25	0.33	-	-	-
	9:00	0.37	5.22	-	-	0.28	-	-	0.27	0.25	0.34	-	-	-
	10:00	0.28	4.80	-	-	0.27	-	-	0.26	0.23	0.34	-	-	-
	11:00	0.36	5.24	-	-	0.27	-	-	0.24	0.22	0.33	-	-	-
	12:00	0.25	5.31	-	-	0.27	-	-	0.25	0.22	0.32	-	-	-
	13:00	0.39	5.32	-	-	0.27	-	-	0.25	0.23	0.32	-	-	-
	14:00	0.35	5.32	-	-	0.28	-	-	0.25	0.24	0.32	-	-	-
	15:00	0.33	5.28	-	-	0.27	-	-	0.21	0.23	0.32	-	-	-
	16:00	0.40	5.31	-	-	0.27	-	-	0.25	0.24	0.32	-	-	-
	17:00	0.48	5.22	-	-	0.27	-	-	0.24	0.24	0.32	-	-	-
	18:00	0.29	5.13	-	-	0.27	-	-	0.23	0.23	0.31	-	-	-
19:00	0.32	5.12	-	-	0.27	-	-	0.22	0.24	0.32	-	-	-	
20:00	0.42	5.10	-	-	0.27	-	-	0.23	0.23	0.34	-	-	-	
21:00	0.25	5.08	-	-	0.28	-	-	0.24	0.24	0.34	-	-	-	
22:00	0.29	5.04	-	-	0.28	-	-	0.24	0.24	0.34	-	-	-	
23:00	0.30	4.98	-	-	0.28	-	-	0.21	0.24	0.34	-	-	-	



月日	測定時刻	玉川村 福島空港 (サーベイメータ)	飯館村 飯館村役場 (可搬型MP)	飯館村 長泥コミュニティセンター (可搬型MP)	いわき市 中央台北 小学校 (可搬型MP)	いわき市 中央台南 小学校 (可搬型MP)	いわき市 川前支所 (可搬型MP)	田村市 総合体育館 (可搬型MP)	田村市 田村市役所 (サーベイメータ)	田村市 常葉行政局 (4月8日15時 までサーベイ メータ、16時 から可搬型 MP)	川内村 川内村役場 (可搬型MP)	川俣町 山木屋郵便局 (可搬型MP)	葛尾村 柏原地区 (可搬型MP)	浪江町 津島支所 (可搬型MP)
福島第一原発からの方向 及び距離		西南西 約58km	北西 約39 km	北西 約39 km	南南西 約46 km	南南西 約48 km	南西 約35 km	西 約40 km	西 約41 km	西 約35km	西南西 約22 km	西北西 約39 km	西北西 約23 km	西北西 約39 km
4月15日 (金)	0:00	0.29	4.99	-	-	0.28	-	-	0.24	0.25	0.34	-	-	-
	1:00	0.29	4.95	-	-	0.28	-	-	-	-	0.34	-	-	-
	2:00	0.41	4.94	-	-	0.28	-	-	-	-	0.34	-	-	-
	3:00	0.44	4.92	-	-	0.29	-	-	-	-	0.35	-	-	-
	4:00	0.39	4.92	-	-	0.28	-	-	-	-	0.34	-	-	-
	5:00	0.42	4.90	-	-	0.28	-	-	-	-	0.34	-	-	-
	6:00	0.36	4.93	-	-	0.28	-	-	0.24	0.24	0.34	-	-	-
	7:00	0.40	5.07	-	-	0.28	-	-	0.25	0.24	0.34	-	-	-
	8:00	0.38	5.29	-	-	0.28	-	-	0.24	0.24	0.34	-	-	-
	9:00	0.37	5.38	-	-	0.27	-	-	0.25	0.24	0.33	-	-	-
	10:00	0.24	5.39	-	-	0.27	-	-	0.25	0.24	0.32	-	-	-
	11:00	0.16	5.30	-	-	0.27	-	-	0.25	0.23	0.31	-	-	-
	12:00	0.36	5.18	-	-	0.26	-	-	0.23	0.23	0.31	-	-	-
	13:00	0.41	5.24	-	-	0.26	-	-	0.25	0.24	0.31	-	-	-
	14:00	0.43	5.26	-	-	0.27	-	-	0.24	0.24	0.31	-	-	-
	15:00	0.27	5.23	-	-	0.27	-	-	0.24	0.24	0.31	-	-	-
	16:00	0.26	5.24	-	-	0.26	-	-	0.26	0.23	0.31	-	-	-
	17:00	0.28	5.22	-	-	0.26	-	-	0.24	0.23	0.30	-	-	-
	18:00	0.37	5.05	-	-	0.26	-	-	0.25	0.24	0.30	-	-	-
19:00	0.38	5.05	-	-	0.27	-	-	0.24	0.23	0.32	-	-	-	
20:00	0.46	5.07	-	-	0.27	-	-	0.23	0.24	0.32	-	-	-	
21:00	0.33	5.06	-	-	0.27	-	-	0.25	0.23	0.33	-	-	-	
22:00	0.35	5.05	-	-	0.27	-	-	0.22	0.24	0.33	-	-	-	
23:00	0.33	5.00	-	-	0.28	-	-	0.22	0.23	0.33	-	-	-	

月 日	測定時刻	玉川村 福島空港 (サーベイメータ)	飯館村 飯館村役場 (可搬型MP)	飯館村 長泥コミュニ ティセンター (可搬型MP)	いわき市 中央台北 小学校 (可搬型MP)	いわき市 中央台南 小学校 (可搬型MP)	いわき市 川前支所 (可搬型MP)	田村市 総合体育館 (可搬型MP)	田村市 田村市役所 (サーベイメータ)	田村市 常葉行政局 (4月8日15時 までサーベイ メータ、16時 から可搬型 MP)	川内村 川内村役場 (可搬型MP)	川俣町 山木屋郵便局 (可搬型MP)	葛尾村 柏原地区 (可搬型MP)	浪江町 津島支所 (可搬型MP)
福島第一原発からの方向 及び距離		西南西 約58km	北西 約39 km	北西 約39 km	南南西 約46 km	南南西 約48 km	南西 約35 km	西 約40 km	西 約41 km	西 約35km	西南西 約22 km	西北西 約39 km	西北西 約23 km	西北西 約39 km
4月16日 (土)	0:00	0.36	4.97	-	-	0.27	-	-	0.23	0.23	0.34	-	-	-
	1:00	0.33	4.93	-	-	0.27	-	-	-	-	0.34	-	-	-
	2:00	0.31	4.89	-	-	0.27	-	-	-	-	0.34	-	-	-
	3:00	0.34	4.87	-	-	0.27	-	-	-	-	0.34	-	-	-
	4:00	0.35	4.87	-	-	0.27	-	-	-	-	0.34	-	-	-
	5:00	0.37	4.84	-	-	0.28	-	-	-	-	0.34	-	-	-
	6:00	0.29	5.00	-	-	0.27	-	-	0.22	0.24	0.34	-	-	-
	7:00	0.29	5.11	-	-	0.27	-	-	0.24	0.24	0.34	-	-	-
	8:00	0.26	5.12	-	-	0.27	-	-	0.22	0.23	0.34	-	-	-
	9:00	0.40	5.02	-	-	0.27	-	-	0.22	0.23	0.34	-	-	-
	10:00	0.29	5.17	-	-	0.26	-	-	0.24	0.22	0.34	-	-	-
	11:00	0.48	5.10	-	-	0.27	-	-	0.24	0.23	0.32	-	-	-
	12:00	0.25	5.19	-	-	0.26	-	-	0.22	0.22	0.33	-	-	-
	13:00	0.42	4.87	-	-	0.27	-	-	0.24	0.24	0.32	-	-	-
	14:00	0.39	5.02	-	-	0.27	-	-	0.24	0.23	0.31	-	-	-
	15:00	0.41	5.02	-	-	0.27	-	-	0.22	0.23	0.34	-	-	-
	16:00	0.40	5.02	-	-	0.26	-	-	0.23	0.24	0.35	-	-	-
	17:00	0.47	4.97	-	-	0.26	-	-	0.24	0.24	0.32	-	-	-
	18:00	0.42	4.91	-	-	0.26	-	-	0.23	0.24	0.33	-	-	-
	19:00	0.37	4.87	-	-	0.26	-	-	0.22	0.23	0.33	-	-	-
20:00	0.35	4.86	-	-	0.26	-	-	0.23	0.23	0.35	-	-	-	
21:00	0.33	4.82	-	-	0.26	-	-	0.22	0.23	0.35	-	-	-	
22:00	0.33	4.80	-	-	0.26	-	-	0.22	0.24	0.35	-	-	-	
23:00	0.35	4.76	-	-	0.27	-	-	0.21	0.24	0.34	-	-	-	

月日	測定時刻	玉川村 福島空港 (サーベイメータ)	飯館村 飯館村役場 (可搬型MP)	飯館村 長泥コミュニ ティセンター (可搬型MP)	いわき市 中央台北 小学校 (可搬型MP)	いわき市 中央台南 小学校 (可搬型MP)	いわき市 川前支所 (可搬型MP)	田村市 総合体育館 (可搬型MP)	田村市 田村市役所 (サーベイメータ)	田村市 常葉行政局 (4月8日15時 までサーベイ メータ、16時 から可搬型 MP)	川内村 川内村役場 (可搬型MP)	川俣町 山木屋郵便局 (可搬型MP)	葛尾村 柏原地区 (可搬型MP)	浪江町 津島支所 (可搬型MP)
福島第一原発からの方向 及び距離		西南西 約58km	北西 約39 km	北西 約39 km	南南西 約46 km	南南西 約48 km	南西 約35 km	西 約40 km	西 約41 km	西 約35km	西南西 約22 km	西北西 約39 km	西北西 約23 km	西北西 約39 km
4月17日 (日)	0:00	0.33	4.73	-	-	0.26	-	-	0.20	0.23	0.35	-	-	-
	1:00	0.42	4.72	-	-	0.26	-	-	-	-	0.35	-	-	-
	2:00	0.39	4.70	-	-	0.27	-	-	-	-	0.35	-	-	-
	3:00	0.24	4.67	-	-	0.27	-	-	-	-	0.34	-	-	-
	4:00	0.28	4.64	-	-	0.26	-	-	-	-	0.34	-	-	-
	5:00	0.25	4.64	-	-	0.27	-	-	-	-	0.34	-	-	-
	6:00	0.32	4.62	-	-	0.27	-	-	0.23	0.23	0.34	-	-	-
	7:00	0.25	4.71	-	-	0.27	-	-	0.24	0.24	0.34	-	-	-
	8:00	0.35	4.88	-	-	0.26	-	-	0.21	0.24	0.35	-	-	-
	9:00	0.34	4.89	-	-	0.26	-	-	0.25	0.24	0.33	-	-	-
	10:00	0.35	4.97	-	-	0.26	-	-	0.20	0.23	0.32	-	-	-
	11:00	0.36	4.93	-	-	0.25	-	-	0.24	0.22	0.32	-	-	-
	12:00	0.60	4.95	-	-	0.25	-	-	0.24	0.22	0.31	-	-	-
	13:00	0.36	4.93	-	-	0.26	-	-	0.22	0.24	0.31	-	-	-
	14:00	0.44	4.93	-	-	0.26	-	-	0.25	0.23	0.31	-	-	-
	15:00	0.40	4.91	-	-	0.25	-	-	0.24	0.24	0.31	-	-	-
	16:00	0.45	4.93	-	-	0.26	-	-	0.24	0.23	0.31	-	-	-
	17:00	0.40	4.90	-	-	0.25	-	-	0.26	0.23	0.31	-	-	-
	18:00	0.27	4.86	-	-	0.26	-	-	0.23	0.23	0.32	-	-	-
19:00	0.26	4.80	-	-	0.26	-	-	0.22	0.23	0.32	-	-	-	
20:00	0.37	4.76	-	-	0.26	-	-	0.22	0.22	0.32	-	-	-	
21:00	0.28	4.74	-	-	0.26	-	-	0.22	0.24	0.32	-	-	-	
22:00	0.46	4.67	-	-	0.26	-	-	0.23	0.23	0.34	-	-	-	
23:00	0.48	4.66	-	-	0.26	-	-	0.23	0.23	0.34	-	-	-	

月 日	測定時刻	玉川村 福島空港 (サーベイメータ)	飯館村 飯館村役場 (可搬型MP)	飯館村 長泥コミュニ ティセンター (可搬型MP)	いわき市 中央台北 小学校 (可搬型MP)	いわき市 中央台南 小学校 (可搬型MP)	いわき市 川前支所 (可搬型MP)	田村市 総合体育館 (可搬型MP)	田村市 田村市役所 (サーベイメータ)	田村市 常業行政局 (4月8日15時 までサーベイ メータ、16時 から可搬型 MP)	川内村 川内村役場 (可搬型MP)	川俣町 山木屋郵便局 (可搬型MP)	葛尾村 柏原地区 (可搬型MP)	浪江町 津島支所 (可搬型MP)
福島第一原発からの方向 及び距離		西南西 約58km	北西 約39 km	北西 約39 km	南南西 約46 km	南南西 約48 km	南西 約35 km	西 約40 km	西 約41 km	西 約35km	西南西 約22 km	西北西 約39 km	西北西 約23 km	西北西 約39 km
4月18日 (月)	0:00	0.43	4.60	-	-	0.26	-	-	0.23	0.24	0.34	-	-	-
	1:00	0.25	4.58	-	-	0.26	-	-	-	-	0.35	-	-	-
	2:00	0.26	4.54	-	-	0.26	-	-	-	-	0.34	-	-	-
	3:00	0.26	4.53	-	-	0.26	-	-	-	-	0.34	-	-	-
	4:00	0.22	4.52	-	-	0.26	-	-	-	-	0.34	-	-	-
	5:00	0.28	4.50	-	-	0.26	-	-	-	-	0.33	-	-	-
	6:00	0.29	4.50	-	-	0.26	-	-	0.22	0.22	0.33	-	-	-
	7:00	0.36	4.66	-	-	0.26	-	-	0.23	0.23	0.34	-	-	-
	8:00	0.25	4.76	-	-	0.26	-	-	0.23	0.23	0.34	-	-	-
	9:00	0.37	4.81	-	-	0.25	0.19	-	0.23	0.25	0.34	-	-	-
	10:00	0.32	4.86	-	-	0.25	0.18	-	0.22	0.23	0.33	-	-	-
	11:00	0.18	4.84	-	-	0.25	0.18	-	0.23	0.24	0.32	-	-	-
	12:00	0.47	4.90	-	-	0.25	0.18	-	0.24	0.22	0.32	-	-	-
	13:00	0.24	4.71	-	-	0.26	0.17	-	0.22	0.24	0.31	-	-	-
	14:00	0.22	4.82	-	-	0.25	0.18	-	0.26	0.24	0.32	-	-	-
	15:00	0.20	4.89	-	-	0.26	0.18	-	0.23	0.24	0.32	-	-	-
	16:00	0.24	4.74	-	-	0.26	0.18	-	0.23	0.23	0.33	-	-	-
	17:00	0.28	4.82	-	-	0.25	0.20	-	0.21	0.23	0.33	-	-	-
	18:00	0.28	4.77	-	-	0.26	-	-	0.23	0.23	0.33	-	-	-
	19:00	0.38	4.74	-	-	0.26	-	-	0.21	0.23	0.34	-	-	-
20:00	0.28	4.70	-	-	0.26	-	-	0.23	0.22	0.33	-	-	-	
21:00	0.39	4.73	-	-	0.26	-	-	0.22	0.23	0.34	-	-	-	
22:00	0.34	4.73	-	-	0.26	-	-	0.24	0.25	0.33	-	-	-	
23:00	0.27	4.74	-	-	0.26	-	-	0.21	0.22	0.33	-	-	-	

月日	測定時刻	玉川村 福島空港 (サーベイメータ)	飯館村 飯館村役場 (可搬型MP)	飯館村 長泥コミュニ ティセンター (可搬型MP)	いわき市 中央台北 小学校 (可搬型MP)	いわき市 中央台南 小学校 (可搬型MP)	いわき市 川前支所 (可搬型MP)	田村市 総合体育館 (可搬型MP)	田村市 田村市役所 (サーベイメータ)	田村市 常葉行政局 (4月8日15時 までサーベイ メータ、16時 から可搬型 MP)	川内村 川内村役場 (可搬型MP)	川俣町 山木屋郵便局 (可搬型MP)	葛尾村 柏原地区 (可搬型MP)	浪江町 津島支所 (可搬型MP)
福島第一原発からの方向 及び距離		西南西 約58km	北西 約39 km	北西 約39 km	南南西 約46 km	南南西 約48 km	南西 約35 km	西 約40 km	西 約41 km	西 約35km	西南西 約22 km	西北西 約39 km	西北西 約23 km	西北西 約39 km
4月19日 (火)	0:00	0.29	4.71	-	-	0.26	-	-	-	-	0.34	-	-	-
	1:00	0.30	4.72	-	-	0.26	-	-	-	-	0.34	-	-	-
	2:00	0.33	4.69	-	-	0.26	-	-	-	-	0.34	-	-	-
	3:00	0.33	4.63	-	-	0.26	-	-	-	-	0.33	-	-	-
	4:00	0.42	4.62	-	-	0.26	-	-	-	-	0.34	-	-	-
	5:00	0.36	4.61	-	-	0.26	-	-	-	-	0.34	-	-	-
	6:00	0.36	4.55	-	-	0.26	-	-	0.22	0.22	0.34	-	-	-
	7:00	0.40	4.52	-	-	0.26	-	-	0.24	0.24	0.34	-	-	-
	8:00	0.40	4.52	-	-	0.26	-	-	0.23	0.23	0.34	-	-	-
	9:00	0.38	4.61	-	-	0.25	0.18	-	0.22	0.23	0.34	-	-	-
	10:00	0.27	4.32	-	-	0.24	0.17	-	0.24	0.24	0.33	-	-	-
	11:00	0.44	4.46	-	-	0.25	0.19	-	0.20	0.23	0.34	-	-	-
	12:00	0.33	4.45	-	-	0.24	0.18	-	0.24	0.23	0.33	-	-	-
	13:00	0.21	4.44	-	-	0.24	0.17	-	0.23	0.23	0.33	-	-	-
	14:00	0.24	4.19	-	-	0.24	0.19	-	0.22	0.24	0.33	-	-	-
	15:00	0.28	4.24	-	-	0.24	0.18	-	0.23	0.23	0.34	-	-	-
	16:00	0.18	3.89	-	-	0.24	0.18	-	0.24	0.22	0.34	-	-	-
	17:00	0.17	3.67	-	-	0.24	0.17	-	0.22	0.23	0.34	-	-	-
18:00	0.19	3.31	-	-	0.24	-	-	0.18	0.24	0.33	-	-	-	
19:00	0.30	3.29	-	-	0.24	-	-	0.23	0.22	0.33	-	-	-	
20:00	0.22	3.26	-	-	0.24	-	-	0.22	0.23	0.32	-	-	-	
21:00	0.32	3.23	-	-	0.24	-	-	0.21	0.23	0.32	-	-	-	
22:00	0.34	3.22	-	-	0.25	-	-	0.26	0.23	0.32	-	-	-	
23:00	0.26	3.24	-	-	0.24	-	-	0.24	0.23	0.32	-	-	-	

月 日	測定時刻	玉川村 福島空港 (サーベイメータ)	飯館村 飯館村役場 (可搬型MP)	飯館村 長泥コミュニ ティセンター (可搬型MP)	いわき市 中央台北 小学校 (可搬型MP)	いわき市 中央台南 小学校 (可搬型MP)	いわき市 川前支所 (可搬型MP)	田村市 総合体育館 (可搬型MP)	田村市 田村市役所 (サーベイメータ)	田村市 常業行政局 (4月8日15時 までサーベ イメータ、16時 から可搬型 MP)	川内村 川内村役場 (可搬型MP)	川俣町 山木屋郵便局 (可搬型MP)	葛尾村 柏原地区 (可搬型MP)	浪江町 津島支所 (可搬型MP)
福島第一原発からの方向 及び距離		西南西 約58km	北西 約39 km	北西 約39 km	南南西 約46 km	南南西 約48 km	南西 約35 km	西 約40 km	西 約41 km	西 約35km	西南西 約22 km	西北西 約39 km	西北西 約23 km	西北西 約39 km
4月20日 (水)	0:00	-	3.26	-	-	0.24	-	-	-	-	0.32	-	-	-
	1:00	-	3.31	-	-	0.24	-	-	-	-	0.32	-	-	-
	2:00	-	3.34	-	-	0.24	-	-	-	-	0.32	-	-	-
	3:00	-	3.40	-	-	0.24	-	-	-	-	0.32	-	-	-
	4:00	-	3.45	-	-	0.24	-	-	-	-	0.32	-	-	-
	5:00	-	3.42	-	-	0.24	-	-	-	-	0.32	-	-	-
	6:00	0.35	3.48	-	-	0.25	-	-	0.23	0.23	0.32	-	-	-
	7:00	0.37	3.69	-	-	0.24	-	-	0.22	0.24	0.32	-	-	-
	8:00	0.32	3.76	-	-	0.24	-	-	0.23	0.23	0.33	-	-	-
	9:00	0.15	3.88	-	-	0.24	0.18	-	0.24	0.22	0.33	-	-	-
	10:00	0.26	4.16	-	-	0.23	0.17	-	0.24	0.24	0.33	-	-	-
	11:00	0.17	3.91	-	-	0.23	0.17	-	0.24	0.22	0.33	-	-	-
	12:00	0.29	4.17	-	-	0.24	0.18	-	0.22	0.24	0.33	-	-	-
	13:00	0.28	4.18	-	-	0.23	0.16	-	0.24	0.24	0.33	1.77	-	-
	14:00	0.22	4.39	-	-	0.23	0.17	-	0.24	0.23	0.33	1.77	-	-
	15:00	0.35	4.28	-	-	0.24	0.18	-	0.22	0.23	0.34	1.81	-	-
	16:00	0.31	4.30	-	-	0.23	0.17	-	0.23	0.22	0.34	1.83	-	-
	17:00	0.37	4.39	-	-	0.23	0.17	-	0.22	0.23	0.34	1.82	-	-
	18:00	0.36	4.36	-	-	0.24	-	-	0.22	0.23	0.34	2.00	-	-
	19:00	0.34	4.24	-	-	0.23	-	-	0.22	0.23	0.34	2.07	-	-
20:00	0.35	4.20	-	-	0.24	-	-	0.22	0.22	0.34	2.02	-	-	
21:00	0.37	4.21	-	-	0.24	-	-	0.21	0.23	0.34	2.00	-	-	
22:00	0.34	4.16	-	-	0.24	-	-	0.20	0.24	0.34	1.99	-	-	
23:00	-	4.16	-	-	0.24	-	-	0.20	0.23	0.33	1.98	-	-	

月日	測定時刻	玉川村 福島空港 (サーベイメータ)	飯館村 飯館村役場 (可搬型MP)	飯館村 長泥コミュニ ティセンター (可搬型MP)	いわき市 中央台北 小学校 (可搬型MP)	いわき市 中央台南 小学校 (可搬型MP)	いわき市 川前支所 (可搬型MP)	田村市 総合体育館 (可搬型MP)	田村市 田村市役所 (サーベイメータ)	田村市 常葉行政局 (4月8日15時 までサーベ イメータ、16時 から可搬型 MP)	川内村 川内村役場 (可搬型MP)	川俣町 山木屋郵便局 (可搬型MP)	葛尾村 柏原地区 (可搬型MP)	浪江町 津島支所 (可搬型MP)
福島第一原発からの方向 及び距離		西南西 約58km	北西 約39 km	北西 約39 km	南南西 約46 km	南南西 約48 km	南西 約35 km	西 約40 km	西 約41 km	西 約35km	西南西 約22 km	西北西 約39 km	西北西 約23 km	西北西 約39 km
4月21日 (木)	0:00	-	4.14	-	-	0.24	-	-	-	-	0.34	2.00	-	-
	1:00	-	4.11	-	-	0.24	-	-	-	-	0.34	1.97	-	-
	2:00	-	4.09	-	-	0.24	-	-	-	-	0.33	1.98	-	-
	3:00	-	4.06	-	-	0.24	-	-	-	-	0.33	1.96	-	-
	4:00	-	4.00	-	-	0.24	-	-	-	-	0.33	1.94	-	-
	5:00	-	4.07	-	-	0.24	-	-	-	-	0.33	1.93	-	-
	6:00	0.29	4.07	-	-	0.24	-	-	0.19	0.23	0.33	1.93	-	-
	7:00	0.33	4.32	-	-	0.24	-	-	0.20	0.22	0.33	1.93	-	-
	8:00	0.29	4.48	-	-	0.24	-	-	0.20	0.22	0.33	1.93	-	-
	9:00	0.29	4.45	-	-	0.23	0.18	-	0.22	0.23	0.33	1.94	-	-
	10:00	0.35	4.63	-	-	0.23	0.17	-	0.24	0.23	0.33	1.95	-	-
	11:00	0.29	4.64	-	-	0.23	0.18	-	0.24	0.22	0.33	1.92	-	-
	12:00	0.33	4.54	-	-	0.23	0.19	-	0.22	0.23	0.32	1.94	-	-
	13:00	0.31	4.49	-	-	0.23	0.18	-	0.24	0.23	0.31	1.88	-	-
	14:00	0.25	4.41	-	-	0.23	0.18	-	0.23	0.23	0.31	1.83	-	-
	15:00	0.35	4.31	-	-	0.23	0.18	-	0.24	0.23	0.31	1.86	-	-
16:00	0.30	4.34	-	-	0.23	0.17	-	0.23	0.23	0.32	1.88	-	-	
17:00	0.28	4.43	-	-	0.23	0.17	-	0.24	0.22	0.33	1.88	-	-	
18:00	0.24	4.41	-	-	0.23	-	-	0.22	0.22	0.33	1.97	9.57	-	
19:00	0.26	4.37	-	-	0.23	-	-	0.22	0.22	0.33	2.00	9.83	-	
20:00	0.15	4.35	-	-	0.23	-	-	0.22	0.22	0.33	2.00	9.81	-	
21:00	0.33	4.27	-	-	0.24	-	-	0.19	0.22	0.33	2.00	9.75	-	
22:00	0.21	4.24	-	-	0.24	-	-	0.21	0.23	0.33	2.06	9.69	-	
23:00	-	4.23	-	-	0.23	-	-	0.25	0.23	0.33	2.01	9.65	-	

月 日	測定時刻	玉川村 福島空港 (サーベイメータ)	飯館村 飯館村役場 (可搬型MP)	飯館村 長泥コミュニ ティセンター (可搬型MP)	いわき市 中央台北 小学校 (可搬型MP)	いわき市 中央台南 小学校 (可搬型MP)	いわき市 川前支所 (可搬型MP)	田村市 総合体育館 (可搬型MP)	田村市 田村市役所 (サーベイメータ)	田村市 常葉行政局 (4月8日15時 までサーベイ メータ、16時 から可搬型 MP)	川内村 川内村役場 (可搬型MP)	川俣町 山木屋郵便局 (可搬型MP)	葛尾村 柏原地区 (可搬型MP)	浪江町 津島支所 (可搬型MP)
福島第一原発からの方向 及び距離		西南西 約58km	北西 約39 km	北西 約39 km	南南西 約46 km	南南西 約48 km	南西 約35 km	西 約40 km	西 約41 km	西 約35km	西南西 約22 km	西北西 約39 km	西北西 約23 km	西北西 約39 km
4月22日 (金)	0:00	-	4.23	-	-	0.24	-	-	-	-	0.33	2.01	9.63	-
	1:00	-	4.23	-	-	0.24	-	-	-	-	0.33	2.04	9.66	-
	2:00	-	4.19	-	-	0.24	-	-	-	-	0.33	2.04	9.73	-
	3:00	-	4.23	-	-	0.24	-	-	-	-	0.33	2.04	9.75	-
	4:00	-	4.21	-	-	0.24	-	-	-	-	0.33	2.03	9.77	-
	5:00	-	4.20	-	-	0.24	-	-	-	-	0.33	2.04	9.79	-
	6:00	0.23	4.23	-	-	0.23	-	-	0.21	0.22	0.33	1.98	9.80	-
	7:00	0.25	4.21	-	-	0.23	-	-	0.20	0.22	0.33	1.99	9.85	-
	8:00	0.30	4.27	-	-	0.23	-	-	0.21	0.22	0.33	1.95	9.92	-
	9:00	0.39	4.34	-	-	0.23	0.19	-	0.23	0.22	0.33	1.94	9.96	-
	10:00	0.42	4.33	-	-	0.23	0.17	-	0.23	0.23	0.33	1.94	9.93	-
	11:00	0.37	4.31	-	-	0.23	0.16	-	0.21	0.22	0.33	1.84	9.88	-
	12:00	0.35	4.31	-	-	0.23	0.17	-	0.22	0.22	0.33	1.92	9.88	-
	13:00	0.40	4.26	-	-	0.23	0.18	-	0.20	0.22	0.32	1.95	9.79	-
	14:00	0.34	4.30	-	-	0.22	0.17	-	0.23	0.23	0.32	1.93	-	-
	15:00	0.36	4.26	-	-	0.23	0.19	-	0.20	0.22	0.33	1.94	-	-
	16:00	0.32	4.26	-	-	0.22	0.18	-	0.21	0.22	0.33	1.94	-	-
	17:00	0.44	4.29	-	-	0.23	0.18	-	0.21	0.23	0.33	1.95	-	-
	18:00	0.22	4.26	-	-	0.23	-	-	0.21	0.22	0.33	1.96	-	-
	19:00	0.26	4.10	-	-	0.23	-	-	0.22	0.22	0.33	1.92	-	-
20:00	0.36	4.08	-	-	0.23	-	-	0.20	0.22	0.33	1.95	-	-	
21:00	0.31	4.07	-	-	0.23	-	-	0.21	0.23	0.33	1.94	-	-	
22:00	0.36	4.00	-	-	0.23	-	-	0.22	0.22	0.33	1.96	-	-	
23:00	-	4.15	-	-	0.24	-	-	0.21	0.23	0.33	1.96	-	-	



月日	測定時刻	玉川村 福島空港 (サーベイメータ)	飯館村 飯館村役場 (可搬型MP)	飯館村 長泥コミュニ ティセンター (可搬型MP)	いわき市 中央台北 小学校 (可搬型MP)	いわき市 中央台南 小学校 (可搬型MP)	いわき市 川前支所 (可搬型MP)	田村市 総合体育館 (可搬型MP)	田村市 田村市役所 (サーベイメータ)	田村市 常葉行政局 (4月8日15時 までサーベ イメータ、16時 から可搬型 MP)	川内村 川内村役場 (可搬型MP)	川俣町 山木屋郵便局 (可搬型MP)	葛尾村 柏原地区 (可搬型MP)	浪江町 津島支所 (可搬型MP)
福島第一原発からの方向 及び距離		西南西 約58km	北西 約39 km	北西 約39 km	南南西 約46 km	南南西 約48 km	南西 約35 km	西 約40 km	西 約41 km	西 約35km	西南西 約22 km	西北西 約39 km	西北西 約23 km	西北西 約39 km
4月23日 (土)	0:00	-	4.17	-	-	0.24	-	-	-	-	0.33	1.96	9.77	-
	1:00	-	4.16	-	-	0.24	-	-	-	-	0.33	1.96	9.76	-
	2:00	-	4.15	-	-	0.24	-	-	-	-	0.33	1.96	9.75	-
	3:00	-	4.15	-	-	0.24	-	-	-	-	0.33	1.96	9.75	-
	4:00	-	4.13	-	-	0.24	-	-	-	-	0.33	1.97	9.74	-
	5:00	-	4.14	-	-	0.23	-	-	-	-	0.33	1.95	9.74	-
	6:00	0.36	4.13	-	-	0.23	-	-	0.22	0.23	0.33	1.95	9.75	-
	7:00	0.34	4.19	-	-	0.23	-	-	0.22	0.23	0.33	1.94	9.78	-
	8:00	0.31	4.20	-	-	0.23	-	-	0.22	0.23	0.33	1.96	9.78	-
	9:00	0.37	4.20	-	-	0.22	0.16	-	0.25	0.23	0.32	1.92	9.75	-
	10:00	0.33	4.19	-	-	0.22	0.17	-	0.22	0.22	0.31	1.92	9.73	-
	11:00	0.33	4.16	-	-	0.23	0.16	-	0.23	0.23	0.31	1.89	9.66	-
	12:00	0.32	4.18	-	-	0.22	0.16	-	0.22	0.23	0.31	1.89	9.65	-
	13:00	0.40	4.19	-	-	0.22	0.16	-	0.21	0.22	0.31	1.87	9.64	-
	14:00	0.33	4.18	-	-	0.22	0.15	-	0.22	0.22	0.31	1.89	9.61	-
	15:00	0.24	4.21	-	-	0.22	0.16	-	0.22	0.22	0.31	1.92	9.65	-
16:00	0.40	4.14	-	-	0.22	0.16	-	0.21	0.22	0.31	1.91	9.62	-	
17:00	0.45	4.17	-	-	0.22	0.17	-	0.23	0.22	0.31	1.91	9.58	-	
18:00	0.31	4.17	-	-	0.22	-	-	0.20	0.23	0.31	1.93	9.60	-	
19:00	0.33	4.17	-	-	0.22	-	-	0.21	0.22	0.31	1.90	9.57	-	
20:00	0.29	4.10	-	-	0.23	-	-	0.22	0.22	0.30	1.89	9.53	-	
21:00	0.25	4.14	-	-	0.23	-	-	0.22	0.23	0.31	1.84	9.56	-	
22:00	0.28	4.15	-	-	0.22	-	-	0.21	0.23	0.31	1.85	9.57	-	
23:00	-	4.08	-	-	0.23	-	-	0.20	0.23	0.31	1.88	9.54	-	

月日	測定時刻	玉川村 福島空港 (サーベイメータ)	飯館村 飯館村役場 (可搬型MP)	飯館村 長泥コミュニ ティセンター (可搬型MP)	いわき市 中央台北 小学校 (可搬型MP)	いわき市 中央台南 小学校 (可搬型MP)	いわき市 川前支所 (可搬型MP)	田村市 総合体育館 (可搬型MP)	田村市 田村市役所 (サーベイメータ)	田村市 常業行政局 (4月8日15時 までサーベ イメータ、16時 から可搬型 MP)	川内村 川内村役場 (可搬型MP)	川俣町 山木屋郵便局 (可搬型MP)	葛尾村 柏原地区 (可搬型MP)	浪江町 津島支所 (可搬型MP)
福島第一原発からの方向 及び距離		西南西 約58km	北西 約39 km	北西 約39 km	南南西 約46 km	南南西 約48 km	南西 約35 km	西 約40 km	西 約41 km	西 約35km	西南西 約22 km	西北西 約39 km	西北西 約23 km	西北西 約39 km
4月24日 (日)	0:00	-	3.99	-	-	0.22	-	-	-	-	0.31	1.88	9.34	-
	1:00	-	3.99	-	-	0.21	-	-	-	-	0.31	1.83	9.31	-
	2:00	-	3.98	-	-	0.22	-	-	-	-	0.31	1.86	9.35	-
	3:00	-	3.96	-	-	0.22	-	-	-	-	0.31	1.88	9.39	-
	4:00	-	3.95	-	-	0.22	-	-	-	-	0.31	1.87	9.39	-
	5:00	-	3.90	-	-	0.22	-	-	-	-	0.31	1.93	9.37	-
	6:00	0.33	3.92	-	-	0.22	-	-	0.20	0.22	0.31	1.92	9.38	-
	7:00	0.45	4.03	-	-	0.22	-	-	0.21	0.22	0.31	1.92	9.44	-
	8:00	0.28	4.25	-	-	0.22	-	-	0.22	0.21	0.31	1.92	9.75	-
	9:00	0.45	4.33	-	-	0.22	0.17	-	0.20	0.21	0.31	1.88	9.54	-
	10:00	0.41	4.30	-	-	0.21	0.16	-	0.19	0.23	0.31	1.85	8.97	-
	11:00	0.37	4.32	-	-	0.21	0.16	-	0.20	0.22	0.31	1.84	8.61	-
	12:00	0.28	4.06	-	-	0.21	0.18	-	0.21	0.22	0.31	1.82	8.47	-
	13:00	0.42	4.07	-	-	0.21	0.17	-	0.20	0.22	0.30	1.83	8.45	-
	14:00	0.24	4.09	-	-	0.21	0.18	-	0.19	0.19	0.29	1.81	8.42	-
	15:00	0.33	4.10	-	-	0.21	0.17	-	0.21	0.22	0.29	1.82	8.55	-
	16:00	0.19	4.06	-	-	0.21	0.17	-	0.20	0.22	0.30	1.79	8.98	-
	17:00	0.30	4.11	-	-	0.22	-	-	0.21	0.23	0.32	1.87	9.21	-
	18:00	0.19	4.05	-	-	0.22	-	-	0.19	0.23	0.32	1.89	9.27	-
	19:00	0.16	4.03	-	-	0.23	-	-	0.22	0.22	0.33	1.91	9.30	-
	20:00	0.40	3.95	-	-	0.23	-	-	0.20	0.21	0.32	1.92	9.33	-
	21:00	0.21	3.94	-	-	0.22	-	-	0.19	0.22	0.32	1.92	9.32	-
	22:00	0.36	3.88	-	-	0.22	-	-	0.21	0.22	0.32	1.92	9.31	-
23:00	-	3.84	-	-	0.22	-	-	0.22	0.22	0.32	1.96	9.27	-	

月日	測定時刻	玉川村 福島空港 (サーベイメータ)	飯館村 飯館村役場 (可搬型MP)	飯館村 長泥コミュニ ティセンター (可搬型MP)	いわき市 中央台北 小学校 (可搬型MP)	いわき市 中央台南 小学校 (可搬型MP)	いわき市 川前支所 (可搬型MP)	田村市 総合体育館 (可搬型MP)	田村市 田村市役所 (サーベイメータ)	田村市 常葉行政局 (4月8日15時 までサーベイ メータ、16時 から可搬型 MP)	川内村 川内村役場 (可搬型MP)	川俣町 山木屋郵便局 (可搬型MP)	葛尾村 柏原地区 (可搬型MP)	浪江町 津島支所 (可搬型MP)
福島第一原発からの方向 及び距離		西南西 約58km	北西 約39 km	北西 約39 km	南南西 約46 km	南南西 約48 km	南西 約35 km	西 約40 km	西 約41 km	西 約35km	西南西 約22 km	西北西 約39 km	西北西 約23 km	西北西 約39 km
4月25日 (月)	0:00	-	3.77	-	-	0.22	-	-	-	-	0.32	1.93	9.19	-
	1:00	-	3.78	-	-	0.22	-	-	-	-	0.32	1.90	9.12	-
	2:00	-	3.79	-	-	0.22	-	-	-	-	0.33	1.91	9.10	-
	3:00	-	3.77	-	-	0.22	-	-	-	-	0.32	1.90	9.11	-
	4:00	-	3.75	-	-	0.23	-	-	-	-	0.32	1.90	9.10	-
	5:00	-	3.70	-	-	0.22	-	-	-	-	0.32	1.90	9.08	-
	6:00	0.30	3.79	-	-	0.22	-	-	0.24	0.22	0.32	1.88	9.13	-
	7:00	0.36	4.06	-	-	0.22	-	-	0.22	0.22	0.32	1.87	9.50	-
	8:00	0.31	4.05	-	-	0.22	-	-	0.22	0.22	0.32	1.90	9.74	-
	9:00	0.37	4.21	-	-	0.21	-	-	0.28	0.21	0.32	1.77	9.43	-
	10:00	0.31	4.24	-	-	0.21	0.16	-	0.26	0.22	0.31	1.84	8.90	-
	11:00	0.31	4.24	-	-	0.21	0.16	-	0.26	0.22	0.30	1.83	8.66	-
	12:00	0.31	3.98	-	-	0.21	0.17	-	0.26	0.22	0.30	1.83	8.86	-
	13:00	0.31	4.12	-	-	0.22	0.18	-	0.24	0.21	0.32	1.81	8.91	-
	14:00	0.36	4.08	-	-	0.22	0.17	-	0.27	0.21	0.31	1.77	9.08	-
	15:00	0.34	3.93	-	-	0.22	0.17	-	0.26	0.22	0.30	1.82	9.08	-
	16:00	0.30	4.03	-	-	0.22	0.17	-	0.24	0.22	0.29	1.77	9.08	-
	17:00	0.28	3.98	-	-	0.21	0.16	-	0.24	0.23	0.29	1.84	9.08	-
	18:00	0.30	3.94	-	-	0.21	-	-	0.28	0.23	0.30	1.85	9.08	-
	19:00	0.33	3.82	-	-	0.22	-	-	0.25	0.23	0.30	1.86	9.08	-
20:00	0.42	3.75	-	-	0.22	-	-	0.23	0.23	0.31	1.87	9.08	-	
21:00	0.38	3.72	-	-	0.22	-	-	0.26	0.23	0.30	1.89	9.08	-	
22:00	0.30	3.70	-	-	0.22	-	-	0.25	0.23	0.31	1.90	9.08	-	
23:00	-	3.69	-	-	0.22	-	-	0.26	0.22	0.30	1.88	9.08	-	

月 日	測定時刻	玉川村 福島空港 (サーベイメータ)	飯館村 飯館村役場 (可搬型MP)	飯館村 長泥コミュニ ティセンター (可搬型MP)	いわき市 中央台北 小学校 (可搬型MP)	いわき市 中央台南 小学校 (可搬型MP)	いわき市 川前支所 (可搬型MP)	田村市 総合体育館 (可搬型MP)	田村市 田村市役所 (サーベイメータ)	田村市 常業行政局 (4月8日15時 までサーベイ メータ、16時 から可搬型 MP)	川内村 川内村役場 (可搬型MP)	川俣町 山木屋郵便局 (可搬型MP)	葛尾村 柏原地区 (可搬型MP)	浪江町 津島支所 (可搬型MP)
福島第一原発からの方向 及び距離		西南西 約58km	北西 約39 km	北西 約39 km	南南西 約46 km	南南西 約48 km	南西 約35 km	西 約40 km	西 約41 km	西 約35km	西南西 約22 km	西北西 約39 km	西北西 約23 km	西北西 約39 km
4月26日 (火)	0:00	-	3.67	-	-	0.22	-	-	-	-	0.31	1.88	9.08	-
	1:00	-	3.68	-	-	0.22	-	-	-	-	0.31	1.88	9.08	-
	2:00	-	3.68	-	-	0.22	-	-	-	-	0.30	1.88	9.08	-
	3:00	-	3.61	-	-	0.22	-	-	-	-	0.30	1.88	9.08	-
	4:00	-	3.58	-	-	0.22	-	-	-	-	0.30	1.87	9.08	-
	5:00	-	3.53	-	-	0.22	-	-	-	-	0.30	1.88	9.08	-
	6:00	0.34	3.53	-	-	0.22	-	-	0.23	0.22	0.30	1.87	9.08	-
	7:00	0.33	3.68	-	-	0.22	-	-	0.26	0.21	0.30	1.87	9.08	-
	8:00	0.32	3.83	-	-	0.22	-	-	0.27	0.22	0.31	1.87	9.08	-
	9:00	0.34	3.95	-	-	0.21	0.18	-	0.24	0.21	0.31	1.84	9.08	-
	10:00	0.32	4.01	-	-	0.21	0.17	-	0.23	0.20	0.30	1.81	9.08	-
	11:00	0.42	4.09	-	-	0.21	0.17	-	0.25	0.26	0.30	1.74	9.08	-
	12:00	0.35	4.04	-	-	0.20	0.16	-	0.25	0.23	0.29	1.74	9.08	-
	13:00	0.33	4.03	-	-	0.21	0.18	-	0.27	0.26	0.24	1.78	9.08	-
	14:00	0.29	4.07	-	-	0.20	0.17	-	0.27	0.26	0.29	1.76	9.08	-
	15:00	0.27	3.90	-	-	0.20	0.17	-	0.29	0.26	0.30	1.76	9.08	3.77
	16:00	0.24	3.83	11.15	-	0.21	0.16	-	0.24	0.25	0.30	1.76	9.08	3.77
	17:00	0.31	3.76	11.87	-	0.21	0.17	-	0.25	0.26	0.30	1.80	9.08	3.78
	18:00	0.36	3.48	11.87	-	0.21	-	-	0.29	0.26	0.31	1.83	9.08	3.83
19:00	0.37	3.40	11.82	-	0.21	-	-	0.29	0.26	0.31	1.85	9.08	3.88	
20:00	0.29	3.34	11.84	-	0.21	-	-	0.27	0.26	0.31	1.87	9.08	3.88	
21:00	0.29	3.37	11.86	-	0.21	-	-	0.27	0.26	0.31	1.90	9.08	3.86	
22:00	0.38	3.62	11.86	-	0.21	-	-	0.26	0.26	0.31	1.88	9.08	3.87	
23:00	-	3.57	11.87	-	0.21	-	-	0.26	0.26	0.31	1.89	9.08	3.87	

月日	測定時刻	玉川村 福島空港 (サーベイメータ)	飯館村 飯館村役場 (可搬型MP)	飯館村 長泥コミュニ ティセンター (可搬型MP)	いわき市 中央台北 小学校 (可搬型MP)	いわき市 中央台南 小学校 (可搬型MP)	いわき市 川前支所 (可搬型MP)	田村市 総合体育館 (可搬型MP)	田村市 田村市役所 (サーベイメータ)	田村市 常葉行政局 (4月8日15時 までサーベ イメータ、16時 から可搬型 MP)	川内村 川内村役場 (可搬型MP)	川俣町 山木屋郵便局 (可搬型MP)	葛尾村 柏原地区 (可搬型MP)	浪江町 津島支所 (可搬型MP)
福島第一原発からの方向 及び距離		西南西 約58km	北西 約39 km	北西 約39 km	南南西 約46 km	南南西 約48 km	南西 約35 km	西 約40 km	西 約41 km	西 約35km	西南西 約22 km	西北西 約39 km	西北西 約23 km	西北西 約39 km
4月27日 (水)	0:00	-	3.58	11.84	-	0.21	-	-	-	-	0.31	1.88	9.08	3.86
	1:00	-	3.58	11.87	-	0.21	-	-	-	-	0.31	1.88	9.08	3.86
	2:00	-	3.56	11.89	-	0.21	-	-	-	-	0.31	1.89	9.08	3.87
	3:00	-	3.55	11.82	-	0.21	-	-	-	-	0.31	1.88	9.08	3.87
	4:00	-	3.54	11.84	-	0.21	-	-	-	-	0.31	1.87	9.08	3.87
	5:00	-	3.51	11.87	-	0.21	-	-	-	-	0.31	1.88	9.08	3.89
	6:00	0.42	3.52	11.80	-	0.21	-	-	0.28	0.26	0.31	1.87	9.08	3.85
	7:00	0.34	3.54	11.88	-	0.21	-	-	0.27	0.26	0.31	1.87	9.08	3.87
	8:00	0.31	3.60	11.84	-	0.21	-	-	0.26	0.26	0.31	1.84	9.08	3.86
	9:00	0.37	3.64	11.83	-	0.21	0.17	-	0.27	0.26	0.31	1.80	9.08	3.85
	10:00	0.25	3.88	11.84	-	0.20	0.16	-	0.25	0.28	0.29	1.77	9.08	3.78
	11:00	0.32	4.00	11.70	-	0.20	0.16	-	0.25	0.27	0.28	1.69	9.08	3.79
	12:00	0.31	4.06	11.63	-	0.20	0.16	-	0.26	0.29	0.29	1.78	9.08	3.88
	13:00	0.30	4.04	11.61	-	0.20	0.17	-	0.25	0.29	0.29	1.77	9.08	3.87
14:00	0.38	3.77	11.57	-	0.20	0.18	-	0.24	0.28	0.29	1.76	8.01	3.85	
15:00	0.36	3.75	11.57	-	0.20	0.16	-	0.19	0.27	0.29	1.75	8.24	3.81	
16:00	0.33	3.98	11.60	-	0.20	0.16	-	0.20	0.27	0.29	1.74	8.63	3.80	
17:00	0.25	3.84	11.60	-	0.20	0.17	-	0.19	0.26	0.29	1.75	8.86	3.81	
18:00	0.32	3.70	11.60	-	0.20	-	-	0.19	0.26	0.28	1.79	9.00	3.82	
19:00	0.35	3.58	11.60	-	0.20	-	-	0.18	0.26	0.29	1.76	9.09	3.78	
20:00	0.36	3.58	11.70	-	0.21	-	-	0.19	0.26	0.30	1.81	9.16	3.76	
21:00	0.26	3.56	11.70	-	0.21	-	-	0.20	0.26	0.30	1.84	9.21	3.73	
22:00	0.25	3.55	11.70	-	0.21	-	-	0.20	0.26	0.30	1.84	9.23	3.76	
23:00	-	3.54	11.70	-	0.21	-	-	0.20	0.26	0.30	1.85	9.23	3.74	

月日	測定時刻	玉川村 福島空港 (サーベイメータ)	飯館村 飯館村役場 (可搬型MP)	飯館村 長泥コミュニ ティセンター (可搬型MP)	いわき市 中央台北 小学校 (可搬型MP)	いわき市 中央台南 小学校 (可搬型MP)	いわき市 川前支所 (可搬型MP)	田村市 総合体育館 (可搬型MP)	田村市 田村市役所 (サーベイメータ)	田村市 常業行政局 (4月8日15時 までサーベイ メータ、16時 から可搬型 MP)	川内村 川内村役場 (可搬型MP)	川俣町 山木屋郵便局 (可搬型MP)	葛尾村 柏原地区 (可搬型MP)	浪江町 津島支所 (可搬型MP)
福島第一原発からの方向 及び距離		西南西 約58km	北西 約39 km	北西 約39 km	南南西 約46 km	南南西 約48 km	南西 約35 km	西 約40 km	西 約41 km	西 約35km	西南西 約22 km	西北西 約39 km	西北西 約23 km	西北西 約39 km
4月28日 (木)	0:00	-	3.49	11.70	-	0.21	-	-	-	-	0.30	1.85	9.25	3.82
	1:00	-	3.49	11.70	-	0.21	-	-	-	-	0.30	1.85	9.25	3.80
	2:00	-	3.43	11.70	-	0.21	-	-	-	-	0.30	1.85	9.25	3.81
	3:00	-	3.43	11.70	-	0.21	-	-	-	-	0.30	1.85	9.17	3.80
	4:00	-	3.35	11.60	-	0.21	-	-	-	-	0.30	1.80	9.15	3.79
	5:00	-	3.29	11.20	-	0.21	-	-	-	-	0.30	1.79	9.02	3.78
	6:00	0.25	3.31	11.20	-	0.20	-	-	0.20	0.26	0.31	1.81	8.98	3.78
	7:00	0.40	3.36	11.20	-	0.21	-	-	0.19	0.26	0.31	1.80	9.02	3.78
	8:00	0.35	3.37	11.30	-	0.20	-	-	0.20	0.26	0.30	1.79	9.10	3.80
	9:00	0.35	3.46	11.40	-	0.20	0.17	-	0.19	0.25	0.30	1.71	9.17	3.79
	10:00	0.34	3.62	11.40	-	0.20	0.16	-	0.21	0.25	0.29	1.77	8.97	3.82
	11:00	0.33	3.55	11.40	-	0.20	0.16	-	0.19	0.27	0.29	1.61	8.34	3.76
	12:00	0.32	3.62	11.40	-	0.20	0.17	-	0.20	0.28	0.28	1.71	7.99	3.53
	13:00	0.33	3.65	11.40	-	0.19	0.17	-	0.19	0.28	0.28	1.72	7.87	3.78
	14:00	0.30	3.55	11.40	-	0.19	0.17	-	0.19	0.27	0.28	1.74	7.88	3.76
	15:00	0.37	3.50	11.40	-	0.20	0.17	-	0.21	0.25	0.28	1.78	8.10	3.73
	16:00	0.34	3.28	11.40	-	0.21	0.17	-	0.21	0.24	0.28	1.78	8.54	3.74
	17:00	0.29	3.30	11.50	-	0.21	0.16	-	0.21	0.25	0.29	1.78	8.84	3.73
	18:00	0.25	3.28	11.50	-	0.21	-	-	0.18	0.25	0.30	1.79	8.95	3.76
	19:00	0.34	3.23	11.61	-	0.20	-	-	0.19	0.25	0.30	1.82	8.98	3.81
	20:00	0.33	3.19	11.63	-	0.20	-	-	0.20	0.25	0.30	1.84	8.99	3.81
	21:00	0.24	3.18	11.65	-	0.20	-	-	0.20	0.25	0.30	1.85	8.97	3.86
	22:00	0.26	3.12	11.64	-	0.20	-	-	0.21	0.25	0.30	1.86	8.94	3.83
	23:00	-	3.10	11.64	-	0.20	-	-	0.20	0.25	0.30	1.87	8.90	3.83

月日	測定時刻	玉川村 福島空港 (サーベイメータ)	飯館村 飯館村役場 (可搬型MP)	飯館村 長泥コミュニ ティセンター (可搬型MP)	いわき市 中央台北 小学校 (可搬型MP)	いわき市 中央台南 小学校 (可搬型MP)	いわき市 川前支所 (可搬型MP)	田村市 総合体育館 (可搬型MP)	田村市 田村市役所 (サーベイメータ)	田村市 常葉行政局 (4月8日15時 までサーベイ メータ、16時 から可搬型 MP)	川内村 川内村役場 (可搬型MP)	川俣町 山木屋郵便局 (可搬型MP)	葛尾村 柏原地区 (可搬型MP)	浪江町 津島支所 (可搬型MP)
福島第一原発からの方向 及び距離		西南西 約58km	北西 約39 km	北西 約39 km	南南西 約46 km	南南西 約48 km	南西 約35 km	西 約40 km	西 約41 km	西 約35km	西南西 約22 km	西北西 約39 km	西北西 約23 km	西北西 約39 km
4月29日 (金)	0:00	-	3.04	11.67	-	0.20	-	-	-	-	0.30	1.85	8.88	3.82
	1:00	-	3.03	11.65	-	0.20	-	-	-	-	0.30	1.84	8.85	3.80
	2:00	-	2.98	11.67	-	0.20	-	-	-	-	0.30	1.84	8.82	3.83
	3:00	-	2.98	11.66	-	0.20	-	-	-	-	0.30	1.84	8.81	3.80
	4:00	-	2.94	11.61	-	0.20	-	-	-	-	0.30	1.83	8.81	3.83
	5:00	-	2.90	11.65	-	0.20	-	-	-	-	0.30	1.81	8.85	3.81
	6:00	0.29	2.95	11.65	-	0.20	-	-	0.18	0.25	0.30	1.80	8.84	3.85
	7:00	0.31	3.13	11.68	-	0.20	-	-	0.19	0.26	0.30	1.80	9.00	3.80
	8:00	0.36	3.28	11.63	-	0.20	-	-	0.18	0.26	0.30	1.82	9.43	3.81
	9:00	0.34	3.28	11.60	-	0.20	0.16	-	0.19	0.27	0.30	1.83	9.12	3.83
	10:00	0.31	3.30	11.54	-	0.20	0.16	-	0.18	0.27	0.29	1.83	8.57	3.83
	11:00	0.30	3.32	11.52	-	0.19	0.16	-	0.18	0.27	0.29	1.81	8.22	3.81
	12:00	0.29	3.28	11.50	-	0.19	0.16	-	0.19	0.26	0.29	1.80	8.07	3.82
	13:00	0.29	3.28	11.48	-	0.19	0.17	-	0.19	0.27	0.29	1.79	8.10	3.69
14:00	0.34	3.29	10.39	-	0.19	0.17	-	0.19	0.27	0.28	1.79	8.33	3.76	
15:00	0.39	3.29	10.40	-	0.19	0.17	-	0.19	0.26	0.28	1.80	8.65	3.83	
16:00	0.34	3.26	11.20	-	0.19	0.16	-	0.19	0.26	0.28	1.79	8.84	3.74	
17:00	0.35	3.23	11.51	-	0.19	0.17	-	0.19	0.25	0.29	1.79	8.91	3.71	
18:00	0.32	3.18	11.54	-	0.19	-	-	0.19	0.25	0.30	1.83	8.93	3.77	
19:00	0.39	3.11	11.58	-	0.20	-	-	0.21	0.25	0.30	1.85	8.92	3.82	
20:00	0.31	3.11	11.59	-	0.20	-	-	0.19	0.25	0.30	1.85	8.90	3.79	
21:00	0.26	3.10	11.60	-	0.20	-	-	0.17	0.25	0.30	1.86	8.88	3.84	
22:00	0.28	3.09	11.65	-	0.20	-	-	0.18	0.25	0.30	1.91	8.87	3.84	
23:00	-	3.11	11.63	-	0.20	-	-	0.19	0.25	0.30	1.89	8.86	3.83	

月 日	測定時刻	玉川村 福島空港 (サーベイメータ)	飯館村 飯館村役場 (可搬型MP)	飯館村 長泥コミュニ ティセンター (可搬型MP)	いわき市 中央台北 小学校 (可搬型MP)	いわき市 中央台南 小学校 (可搬型MP)	いわき市 川前支所 (可搬型MP)	田村市 総合体育館 (可搬型MP)	田村市 田村市役所 (サーベイメータ)	田村市 常業行政局 (4月8日15時 までサーベイ メータ、16時 から可搬型 MP)	川内村 川内村役場 (可搬型MP)	川俣町 山木屋郵便局 (可搬型MP)	葛尾村 柏原地区 (可搬型MP)	浪江町 津島支所 (可搬型MP)
福島第一原発からの方向 及び距離		西南西 約58km	北西 約39 km	北西 約39 km	南南西 約46 km	南南西 約48 km	南西 約35 km	西 約40 km	西 約41 km	西 約35km	西南西 約22 km	西北西 約39 km	西北西 約23 km	西北西 約39 km
4月30日 (土)	0:00	-	3.10	11.64	-	0.20	-	-	-	-	0.30	1.89	8.85	3.82
	1:00	-	3.09	11.63	-	0.20	-	-	-	-	0.30	1.86	8.84	3.81
	2:00	-	3.07	11.64	-	0.20	-	-	-	-	0.30	1.84	8.83	3.80
	3:00	-	3.05	11.64	-	0.20	-	-	-	-	0.30	1.83	8.80	3.83
	4:00	-	3.04	11.61	-	0.20	-	-	-	-	0.30	1.84	8.76	3.79
	5:00	-	2.98	11.63	-	0.20	-	-	-	-	0.30	1.83	8.78	3.81
	6:00	0.23	3.08	11.65	-	0.20	-	-	0.18	0.25	0.30	1.83	9.13	3.83
	7:00	0.26	3.12	11.60	-	0.20	-	-	0.19	0.25	0.30	1.87	9.36	3.81
	8:00	0.33	3.21	11.62	-	0.20	-	-	0.19	0.26	0.30	1.83	9.07	3.84
	9:00	0.23	3.21	11.58	-	0.20	0.16	-	0.18	0.26	0.30	1.78	8.57	3.80
	10:00	0.36	3.25	11.50	-	0.20	0.16	-	0.19	0.27	0.30	1.77	8.23	3.81
	11:00	0.29	3.24	11.48	-	0.19	0.15	-	0.19	0.26	0.29	1.63	8.37	3.76
	12:00	0.31	3.19	11.48	-	0.19	0.16	-	0.19	0.25	0.30	1.75	8.62	3.77
	13:00	0.35	3.25	11.52	-	0.20	0.16	-	0.20	0.25	0.29	1.77	8.74	3.77
	14:00	0.32	3.23	11.51	-	0.19	0.16	-	0.21	0.25	0.29	1.78	8.82	3.77
	15:00	0.27	3.18	11.52	-	0.19	0.17	-	0.21	0.25	0.29	1.76	8.84	3.68
	16:00	0.34	3.22	11.53	-	0.19	0.16	-	0.18	0.25	0.29	1.76	8.85	3.69
	17:00	0.34	3.22	11.54	-	0.20	-	-	0.20	0.25	0.29	1.76	8.89	3.69
	18:00	0.28	3.18	11.52	-	0.20	-	-	0.17	0.25	0.29	1.80	8.94	3.72
	19:00	0.41	3.16	11.50	-	0.20	-	-	0.18	0.25	0.30	1.82	8.98	3.76
	20:00	0.51	3.13	11.57	-	0.20	-	-	0.18	0.25	0.30	1.82	8.99	3.77
	21:00	0.40	3.07	11.57	-	0.20	-	-	0.18	0.25	0.30	1.81	9.00	3.75
	22:00	0.49	3.08	11.57	-	0.20	-	-	0.19	0.25	0.30	1.84	9.01	3.82
	23:00	-	3.08	11.57	-	0.20	-	-	0.19	0.25	0.30	1.83	9.02	3.81



20km~50km圏付近環境放射能測定結果(暫定値)

モニタリング3  
(20km~50km圏)

福島県災害対策本部  
平成23年5月20日 17時現在  
単位:  $\mu\text{Gy/h} \approx \mu\text{Sv/h}$

月日	測定時刻	玉川村 福島空港 (サーベイメータ)	飯館村 飯館村役場 (可搬型MP※ 5月5日2時~ 15時のみサー ベイメータへ 切替)	飯館村 長泥コミュニ ティセンター (可搬型MP)	いわき市 中央台南 小学校 (可搬型MP)	いわき市 川南支所 (可搬型MP)	田村市 田村市役所 (サーベイメ ータ)	田村市 常業行政局 (可搬型MP)	川内村 川内村役場 (可搬型MP)	川俣町 山本屋郵便局 (可搬型MP)	葛尾村 柏原地区 (可搬型MP)	浪江町 津島支所 (可搬型MP)	広野町 広野町役場 (可搬型MP)	南相馬市 横川ダム (可搬型MP)
福島第一原発からの方向 及び距離		西南西 約58km	北西 約39 km	北西 約39 km	南南西 約48 km	南西 約35 km	西 約41 km	西 約35km	西南西 約22 km	西北西 約39 km	西北西 約23 km	西北西 約29 km	南 約23 km	北北西 約22 km
5月1日 (日)	0:00	-	3.10	11.55	0.20	-	-	-	0.30	1.83	9.01	3.79	-	-
	1:00	-	3.09	11.55	0.20	-	-	-	0.30	1.82	8.99	3.82	-	-
	2:00	-	3.14	11.54	0.20	-	-	-	0.30	1.83	8.98	3.81	-	-
	3:00	-	3.14	11.53	0.20	-	-	-	0.30	1.83	8.97	3.81	-	-
	4:00	-	3.14	11.57	0.20	-	-	-	0.31	1.85	8.97	3.80	-	-
	5:00	-	3.16	11.56	0.20	-	-	-	0.31	1.84	9.00	3.80	-	-
	6:00	0.27	3.16	11.56	0.20	-	0.19	0.25	0.31	1.85	9.03	3.80	-	-
	7:00	0.31	3.17	11.53	0.20	-	0.19	0.25	0.30	1.83	9.05	3.78	-	-
	8:00	0.24	3.14	11.54	0.19	-	0.19	0.25	0.30	1.81	9.00	3.80	-	-
	9:00	0.27	3.13	11.45	0.20	0.15	0.18	0.25	0.29	1.79	8.93	3.74	-	-
	10:00	0.36	3.14	11.47	0.19	0.15	0.18	0.25	0.28	1.79	8.91	3.74	-	-
	11:00	0.25	3.17	11.45	0.19	0.15	0.19	0.26	0.28	1.77	8.86	3.70	-	-
	12:00	0.23	3.17	11.46	0.19	0.15	0.18	0.26	0.28	1.73	8.70	3.71	-	-
	13:00	0.36	3.21	11.47	0.19	0.15	0.20	0.26	0.28	1.74	8.52	3.75	-	-
	14:00	0.29	3.19	11.42	0.19	0.16	0.20	0.26	0.27	1.76	8.53	3.81	-	-
	15:00	0.36	3.14	11.42	0.19	0.15	0.19	0.25	0.27	1.75	8.59	3.77	-	-
	16:00	0.31	3.17	11.42	0.19	0.16	0.19	0.25	0.28	1.73	8.66	3.74	-	-
	17:00	0.35	3.16	11.44	0.19	0.15	0.20	0.25	0.28	1.74	8.73	3.75	-	-
	18:00	0.31	3.17	11.45	0.19	-	0.17	0.25	0.28	1.72	8.80	3.72	-	-
	19:00	0.26	3.17	11.39	0.19	-	0.17	0.25	0.28	1.75	8.87	3.69	-	-
20:00	0.29	3.17	11.40	0.19	-	0.18	0.25	0.29	1.80	8.89	3.69	-	-	
21:00	0.28	3.19	11.40	0.19	-	0.15	0.25	0.29	1.81	8.91	3.74	-	-	
22:00	0.26	3.17	11.38	0.20	-	0.18	0.25	0.29	1.81	8.92	3.75	-	-	
23:00	-	3.17	11.51	0.20	-	-	-	0.29	1.82	8.92	3.80	-	-	

月日	測定時刻	玉川村 福島空港 (サーベーター)	飯館村 飯館村役場 (可搬型MP※ 5月5日2時～ 15時のみサー ベーターへ 切替)	飯館村 長泥コミュニ ティセンター (可搬型MP)	いわき市 中央台南 小学校 (可搬型MP)	いわき市 川前支所 (可搬型MP)	田村市 田村市役所 (サーベーター)	田村市 常葉行政局 (可搬型MP)	川内村 川内村役場 (可搬型MP)	川原町 山木屋郵便局 (可搬型MP)	葛尾村 柏原地区 (可搬型MP)	浪江町 津島支所 (可搬型MP)	広野町 広野町役場 (可搬型MP)	南相馬市 横川ダム (可搬型MP)
福島第一原発からの方向 及び距離		西南西 約58km	北西 約39 km	北西 約39 km	南南西 約48 km	南西 約35 km	西 約41 km	西 約35km	西南西 約22 km	西北西 約39 km	西北西 約23 km	西北西 約29 km	南 約23 km	北北西 約22 km
5月2日 (月)	0:00	-	3.16	11.52	0.20	-	-	-	0.29	1.82	8.93	3.78	-	-
	1:00	-	3.17	11.53	0.20	-	-	-	0.29	1.81	8.93	3.80	-	-
	2:00	-	3.14	11.54	0.20	-	-	-	0.29	1.83	8.93	3.80	-	-
	3:00	-	3.15	11.53	0.20	-	-	-	0.30	1.82	8.93	3.78	-	-
	4:00	-	3.12	11.54	0.20	-	-	-	0.30	1.84	8.93	3.80	-	-
	5:00	-	3.13	11.56	0.20	-	-	-	0.29	1.84	8.96	3.79	-	-
	6:00	0.24	3.12	11.55	0.19	-	0.17	0.25	0.30	1.82	9.06	3.78	-	-
	7:00	0.22	3.17	11.52	0.20	-	0.17	0.25	0.30	1.82	9.09	3.77	-	-
	8:00	0.51	3.15	11.50	0.19	-	0.16	0.25	-	1.79	8.87	3.77	-	-
	9:00	0.26	3.17	11.51	0.20	0.16	0.19	0.25	-	1.78	8.66	3.74	-	-
	10:00	0.18	3.14	11.47	0.19	0.15	0.18	0.24	-	1.78	8.36	3.77	-	-
	11:00	0.22	3.14	11.46	0.19	0.17	0.18	0.25	0.29	1.68	8.20	3.77	-	-
	12:00	0.24	3.17	11.45	0.19	0.17	0.18	0.26	0.28	1.76	8.14	3.71	-	-
	13:00	0.27	3.00	11.41	0.19	0.16	0.21	0.26	0.28	1.73	8.24	3.66	-	-
	14:00	0.37	2.86	11.42	0.19	0.17	0.20	0.26	0.28	1.71	8.32	3.09	-	-
	15:00	0.45	2.85	11.43	0.19	0.16	0.18	0.25	0.28	1.72	8.53	3.66	-	-
	16:00	0.28	3.06	11.44	0.19	0.15	0.18	0.25	0.29	1.72	8.68	3.57	-	-
	17:00	0.24	3.13	11.44	0.19	0.16	0.19	0.24	0.29	1.74	8.77	3.71	-	-
	18:00	0.35	3.12	11.49	0.19	-	0.19	0.25	0.30	1.77	8.81	3.73	-	-
19:00	0.34	3.12	11.48	0.19	-	0.18	0.25	0.30	1.79	8.83	3.78	-	-	
20:00	0.33	3.09	11.52	0.20	-	0.19	0.25	0.30	1.84	8.84	3.76	-	-	
21:00	0.21	3.12	11.52	0.20	-	0.18	0.25	0.30	1.82	8.82	3.77	-	-	
22:00	0.31	3.09	11.52	0.20	-	0.19	0.25	0.30	1.82	8.80	3.76	-	-	
23:00	-	3.10	11.54	0.20	-	0.19	0.25	0.30	1.84	8.79	3.82	-	-	

月 日	測定時刻	王川村 福島空港 (サーベイメータ)	飯舘村 飯舘村役場 (可搬型MP※ 5月5日2時~ 15時のみサー ベイメータへ 切替)	飯舘村 長泥コミュニ ティセンター (可搬型MP)	いわき市 中央台南 小学校 (可搬型MP)	いわき市 川前支所 (可搬型MP)	田村市 田村市役所 (サーベイメ ータ)	田村市 常業行政局 (可搬型MP)	川内村 川内村役場 (可搬型MP)	川俣町 山木屋郵便局 (可搬型MP)	葛尾村 柏原地区 (可搬型MP)	浪江町 津島支所 (可搬型MP)	広野町 広野町役場 (可搬型MP)	南相馬市 横川ダム (可搬型MP)
福島第一原発からの方向 及び距離		西南西 約58km	北西 約39 km	北西 約39 km	南南西 約48 km	南西 約35 km	西 約41 km	西 約35km	西南西 約22 km	西北西 約39 km	西北西 約23 km	西北西 約29 km	南 約23 km	北北西 約22 km
5月3日 (火)	0:00	-	3.08	11.54	0.19	-	-	-	0.30	1.87	8.79	3.79	-	-
	1:00	-	3.09	11.58	0.20	-	-	-	0.30	1.83	8.78	3.80	-	-
	2:00	-	3.08	11.54	0.20	-	-	-	0.30	1.83	8.79	3.79	-	-
	3:00	-	3.08	11.53	0.20	-	-	-	0.30	1.83	8.77	3.78	-	-
	4:00	-	3.07	11.51	0.20	-	-	-	0.30	1.82	8.77	3.79	-	-
	5:00	-	3.08	11.50	0.20	-	-	-	0.30	1.82	8.83	3.79	-	-
	6:00	0.23	3.16	11.53	0.20	-	0.18	0.25	0.30	1.81	9.06	3.77	-	-
	7:00	0.25	3.24	11.55	0.20	-	0.19	0.25	0.30	1.86	9.13	3.78	-	-
	8:00	0.21	3.25	11.51	0.19	-	0.18	0.25	0.30	1.80	8.78	3.75	-	-
	9:00	0.45	3.28	11.47	0.19	0.15	0.17	0.27	0.29	1.77	8.27	3.75	-	-
	10:00	0.32	3.29	11.42	0.19	0.15	0.16	0.27	0.28	1.74	8.00	3.66	-	-
	11:00	0.30	3.24	11.37	0.19	0.15	0.18	0.27	0.28	1.73	7.89	3.68	-	-
	12:00	0.23	3.28	11.32	0.19	0.16	0.18	0.27	0.28	1.75	8.08	3.73	-	-
	13:00	0.24	3.25	11.36	0.19	0.17	0.19	0.26	0.28	1.74	8.23	3.77	-	-
	14:00	0.29	3.24	11.35	0.19	0.16	0.19	0.26	0.28	1.75	8.30	3.76	-	-
	15:00	0.22	3.12	11.31	0.19	0.16	0.17	0.25	0.28	1.72	8.48	3.62	-	-
	16:00	0.23	3.18	11.39	0.19	0.15	0.18	0.25	0.29	1.75	8.65	3.67	-	-
17:00	0.26	3.13	11.42	0.19	0.16	0.18	0.24	0.30	1.77	8.74	3.64	-	-	
18:00	0.29	3.18	11.46	0.20	-	0.16	0.25	0.31	1.78	8.79	3.71	-	-	
19:00	0.20	3.17	11.44	0.20	-	0.19	0.25	0.31	1.79	8.80	3.74	-	-	
20:00	0.19	3.16	11.46	0.20	-	0.18	0.25	0.31	1.80	8.77	3.75	-	-	
21:00	0.18	3.16	11.40	0.20	-	0.18	0.25	0.32	1.80	8.75	3.73	-	-	
22:00	0.31	3.14	11.37	0.20	-	0.18	0.25	0.32	1.82	8.76	3.74	-	-	
23:00	-	3.15	11.41	0.20	-	0.19	0.25	0.32	1.81	8.77	3.76	-	-	

月 日	測定時刻	玉川村 福島空港 (サーベイメータ)	飯館村 飯館村役場 (可搬型MP※ 5月5日2時～ 15時のみサー ベイメータへ 切替)	飯館村 長泥コミュニ ティセンター (可搬型MP)	いわき市 中央台南 小学校 (可搬型MP)	いわき市 川前支所 (可搬型MP)	田村市 田村市役所 (サーベイメ ータ)	田村市 常業行政局 (可搬型MP)	川内村 川内村役場 (可搬型MP)	川俣町 山木屋郵便局 (可搬型MP)	葛尾村 柏原地区 (可搬型MP)	浪江町 津島支所 (可搬型MP)	広野町 広野町役場 (可搬型MP)	南相馬市 横川ダム (可搬型MP)
福島第一原発からの方向 及び距離		西南西 約58km	北西 約39 km	北西 約39 km	南南西 約48 km	南西 約35 km	西 約41 km	西 約35km	西南西 約22 km	西北西 約39 km	西北西 約23 km	西北西 約29 km	南 約23 km	北北西 約22.km
5月4日 (水)	0:00	-	3.15	11.41	0.20	-	-	-	0.31	1.82	8.76	3.75	-	-
	1:00	-	3.15	11.39	0.20	-	-	-	0.32	1.81	8.75	3.74	-	-
	2:00	-	3.12	11.40	0.20	-	-	-	0.32	1.81	8.75	3.73	-	-
	3:00	-	3.14	11.37	0.20	-	-	-	0.32	1.80	8.75	3.72	-	-
	4:00	-	3.11	11.38	0.19	-	-	-	0.31	1.80	8.75	3.71	-	-
	5:00	-	3.13	11.38	0.19	-	-	-	0.31	1.82	8.76	3.77	-	-
	6:00	0.29	3.14	11.40	0.19	-	0.18	0.25	0.31	1.82	8.86	3.75	-	-
	7:00	0.34	3.25	11.44	0.19	-	0.19	0.25	0.31	1.81	8.98	3.77	-	-
	8:00	0.29	3.29	11.41	0.19	-	0.19	0.26	0.32	1.79	8.70	3.74	-	-
	9:00	0.27	3.28	11.30	0.19	0.16	0.17	0.27	0.31	1.75	8.29	3.73	-	-
	10:00	0.31	3.25	11.32	0.18	0.16	0.18	0.27	0.31	1.71	8.25	3.74	-	-
	11:00	0.28	3.26	10.21	0.18	0.17	0.18	0.27	0.30	1.70	8.23	3.70	-	-
	12:00	0.36	3.09	10.37	0.18	0.15	0.18	0.26	0.29	1.71	8.26	3.67	-	-
	13:00	0.43	3.25	10.89	0.18	0.17	0.17	0.27	0.28	1.74	8.05	3.69	-	-
	14:00	0.30	3.18	10.97	0.18	0.16	0.19	0.27	0.28	1.73	7.94	3.72	-	-
	15:00	0.20	3.22	11.14	0.18	0.17	0.18	0.26	0.28	1.72	8.31	3.74	-	-
	16:00	0.21	3.27	11.31	0.18	0.15	0.17	0.26	0.28	1.72	8.55	3.73	-	-
	17:00	0.26	3.17	11.30	0.18	0.17	0.18	0.25	0.28	1.73	8.67	3.71	-	-
	18:00	0.19	3.19	11.32	0.19	-	0.17	0.25	0.29	1.72	8.72	3.72	-	-
	19:00	0.19	3.17	11.40	0.19	-	0.19	0.25	0.30	1.76	8.74	3.62	-	-
20:00	0.22	3.16	11.42	0.19	-	0.19	0.25	0.30	1.80	8.77	3.68	-	-	
21:00	0.22	3.16	11.42	0.19	-	0.18	0.25	0.30	1.81	8.77	3.72	-	-	
22:00	0.28	3.15	11.44	0.19	-	0.19	0.25	0.30	1.82	8.73	3.73	-	-	
23:00	-	3.13	11.44	0.19	-	0.18	0.25	0.30	1.82	8.68	3.75	-	-	

月日	測定時刻	玉川村 福島空港 (サーベイメータ)	飯館村 飯館村役場 (可搬型MP※ 5月5日2時~ 15時のみサー ベイメータへ 切替)	飯館村 長沼コミュニ ティセンター (可搬型MP)	いわき市 中央台南 小学校 (可搬型MP)	いわき市 川前支所 (可搬型MP)	田村市 田村市役所 (サーベイメ ータ)	田村市 常葉行政局 (可搬型MP)	川内村 川内村役場 (可搬型MP)	川俣町 山本郵便局 (可搬型MP)	葛尾村 柏原地区 (可搬型MP)	浪江町 津島支所 (可搬型MP)	広野町 広野町役場 (可搬型MP)	南相馬市 横川ダム (可搬型MP)
福島第一原発からの方向 及び距離		西南西 約58km	北西 約39 km	北西 約39 km	南南西 約48 km	南西 約35 km	西 約41 km	西 約35km	西南西 約22 km	西北西 約39 km	西北西 約23 km	西北西 約29 km	南 約23 km	北北西 約22 km
5月5日 (木)	0:00	-	3.12	11.45	0.19	-	-	-	0.31	1.82	8.63	3.76	-	-
	1:00	-	3.12	11.45	0.19	-	-	-	0.31	1.82	8.58	3.78	-	-
	2:00	-	3.25	11.44	0.19	-	-	-	0.31	1.85	8.55	3.74	-	-
	3:00	-	3.80	11.42	0.19	-	-	-	0.31	1.82	8.52	3.74	-	-
	4:00	-	3.51	11.44	0.19	-	-	-	0.31	1.81	8.50	3.74	-	-
	5:00	-	3.63	11.46	0.19	-	-	-	0.31	1.80	8.59	3.76	-	-
	6:00	0.29	3.57	11.45	0.19	-	0.20	0.25	0.31	1.80	8.93	3.74	-	-
	7:00	0.22	3.73	11.45	0.19	-	0.19	0.25	0.31	1.80	9.09	3.71	-	-
	8:00	0.38	3.66	11.48	0.19	-	0.19	0.26	0.30	1.79	8.81	3.75	-	-
	9:00	0.38	4.31	11.39	0.19	0.15	0.18	0.26	0.29	1.77	8.45	3.72	-	-
	10:00	0.21	4.41	11.35	0.19	0.15	0.18	0.27	0.28	1.75	8.34	3.72	-	-
	11:00	0.38	4.35	11.25	0.19	0.16	0.19	0.26	0.28	1.74	8.39	3.68	-	-
	12:00	0.22	4.43	11.27	0.19	0.16	0.19	0.25	0.28	1.73	8.55	3.63	-	-
	13:00	0.24	4.41	11.29	0.18	0.17	0.18	0.25	0.28	1.71	8.65	3.64	-	-
	14:00	0.27	4.59	11.37	0.19	0.15	0.19	0.25	0.28	1.72	8.68	3.62	-	-
	15:00	0.33	3.19	11.34	0.19	0.14	0.18	0.26	0.28	1.70	8.69	3.65	-	-
	16:00	0.29	3.15	11.39	0.19	0.15	0.18	0.25	0.28	1.74	8.73	3.62	-	-
	17:00	0.29	3.16	11.36	0.19	0.17	0.17	0.24	0.28	1.77	8.74	3.70	-	-
18:00	0.33	3.14	11.39	0.19	-	0.19	0.25	0.29	1.78	8.75	3.74	-	-	
19:00	0.30	3.12	11.43	0.19	-	0.19	0.25	0.29	1.81	8.75	3.72	-	-	
20:00	0.29	3.12	11.40	0.19	-	0.19	0.25	0.29	1.82	8.75	3.72	-	-	
21:00	0.26	3.07	11.42	0.19	-	0.18	0.25	0.29	1.81	8.75	3.74	-	-	
22:00	0.24	3.08	11.41	0.19	-	0.18	0.25	0.29	1.80	8.75	3.72	-	-	
23:00	-	3.06	11.44	0.19	-	0.17	0.25	0.29	1.80	8.73	3.77	-	-	

月 日	測定時刻	玉川村 福島空港 (サーベーター)	飯館村 飯館村役場 (可搬型MP※ 5月5日2時~ 15時のみサー ベーターへ 切替)	飯館村 長泥コミュニ ティセンター (可搬型MP)	いわき市 中央台南 小学校 (可搬型MP)	いわき市 川前支所 (可搬型MP)	田村市 田村市役所 (サーベーター)	田村市 常葉行政局 (可搬型MP)	川内村 川内村役場 (可搬型MP)	川俣町 山木屋郵便局 (可搬型MP)	葛尾村 柏原地区 (可搬型MP)	浪江町 津島支所 (可搬型MP)	広野町 広野町役場 (可搬型MP)	南相馬市 横川ダム (可搬型MP)
福島第一原発からの方向 及び距離		西南西 約58km	北西 約39 km	北西 約39 km	南南西 約48 km	南西 約35 km	西 約41 km	西 約35km	西南西 約22 km	西北西 約39 km	西北西 約23 km	西北西 約29 km	南 約23 km	北北西 約22 km
5月6日 (金)	0:00	-	3.05	11.42	0.19	-	-	-	0.29	1.82	8.67	3.76	-	-
	1:00	-	3.03	11.42	0.20	-	-	-	0.29	1.82	8.69	3.74	-	-
	2:00	-	3.01	11.42	0.20	-	-	-	0.29	1.81	8.72	3.78	-	-
	3:00	-	3.00	11.43	0.20	-	-	-	0.29	1.86	8.72	3.76	-	-
	4:00	-	2.99	11.40	0.20	-	-	-	0.29	1.82	8.71	3.75	-	-
	5:00	-	2.99	11.44	0.20	-	-	-	0.29	1.80	8.72	3.76	-	-
	6:00	0.44	3.02	11.42	0.20	-	0.18	0.25	0.29	1.81	8.79	3.74	-	-
	7:00	0.35	3.12	11.42	0.20	-	0.18	0.25	0.29	1.84	8.85	3.76	-	-
	8:00	0.26	3.17	11.44	0.19	-	0.17	0.25	0.29	1.78	8.91	3.73	-	-
	9:00	0.30	3.24	11.39	0.19	0.16	0.18	0.26	0.29	1.74	8.84	3.64	-	-
	10:00	0.27	3.29	11.38	0.19	0.16	0.18	0.26	0.28	1.74	8.67	3.72	-	-
	11:00	0.22	3.20	11.34	0.19	0.16	0.18	0.26	0.27	1.61	8.42	3.69	-	-
	12:00	0.35	3.24	11.33	0.19	0.16	0.19	0.26	0.27	1.71	8.26	3.62	-	-
	13:00	0.24	3.23	11.29	-	0.16	0.19	0.26	0.27	1.71	-	3.68	-	-
	14:00	0.20	3.23	11.30	-	0.15	0.20	0.27	0.27	1.69	-	3.72	-	-
	15:00	0.37	3.22	11.28	-	0.15	0.17	0.26	0.27	1.68	-	3.71	-	-
	16:00	0.31	3.15	11.27	-	0.16	0.18	0.25	0.27	1.70	9.44	3.67	-	-
17:00	0.30	3.10	11.30	-	0.17	0.18	0.24	0.28	1.74	9.88	3.63	-	-	
18:00	0.36	3.15	11.40	-	-	0.19	0.24	0.29	1.75	9.89	3.62	-	2.03	
19:00	0.32	3.14	11.40	-	-	0.18	0.24	0.29	1.79	9.92	3.68	-	2.11	
20:00	0.28	3.13	11.40	-	-	0.20	0.24	0.29	1.79	9.93	3.72	-	2.12	
21:00	0.30	3.13	11.40	-	-	0.18	0.25	0.29	1.79	9.94	3.74	-	2.12	
22:00	0.29	3.12	11.40	-	-	0.17	0.24	0.29	1.81	9.95	3.74	-	2.12	
23:00	-	3.11	11.40	-	-	0.18	0.24	0.29	1.80	9.96	3.71	-	2.13	

月 日	測定時刻	玉川村 福島空港 (サーベイメ タ)	飯館村 飯館村役場 (可搬型MP※ 5月5日2時~ 15時のみサー ベイメータへ 切替)	飯館村 長泥コミュニ ティセンター (可搬型MP)	いわき市 中央台南 小学校 (可搬型MP)	いわき市 川前支所 (可搬型MP)	田村市 田村市役所 (サーベイメ タ)	田村市 常葉行政局 (可搬型MP)	川内村 川内村役場 (可搬型MP)	川俣町 山本屋郵便局 (可搬型MP)	葛尾村 柏原地区 (可搬型MP)	浪江町 津島支所 (可搬型MP)	広野町 広野町役場 (可搬型MP)	南相馬市 横川ダム (可搬型MP)
福島第一原発からの方向 及び距離		西南西 約58km	北西 約39 km	北西 約39 km	南南西 約48 km	南西 約35 km	西 約41 km	西 約35km	西南西 約22 km	西北西 約39 km	西北西 約23 km	西北西 約29 km	南 約23 km	北北西 約22 km
5月7日 (土)	0:00	-	3.08	11.40	-	-	-	-	0.29	1.80	9.96	3.74	-	2.12
	1:00	-	3.09	11.30	-	-	-	-	0.29	1.80	9.97	3.72	-	2.12
	2:00	-	3.08	11.40	-	-	-	-	0.29	1.80	9.98	3.75	-	2.13
	3:00	-	3.07	11.40	-	-	-	-	0.29	1.79	9.98	3.73	-	2.12
	4:00	-	3.09	11.40	-	-	-	-	0.29	1.79	10.00	3.73	-	2.13
	5:00	-	3.10	11.40	-	-	-	-	0.29	1.80	10.00	3.73	-	2.13
	6:00	0.25	3.13	11.40	-	-	0.18	0.24	0.29	1.78	10.00	3.73	-	2.13
	7:00	0.34	3.17	11.40	-	-	0.18	0.24	0.29	1.79	10.00	3.76	-	2.14
	8:00	0.26	3.21	11.40	-	-	0.18	0.24	0.29	1.78	9.90	3.70	-	2.13
	9:00	0.19	3.19	11.30	-	0.17	0.18	0.24	0.28	1.77	9.90	3.67	0.43	2.11
	10:00	0.37	3.19	11.20	-	0.16	0.17	0.24	0.28	1.74	9.80	3.64	0.48	2.08
	11:00	0.26	3.26	11.20	-	0.17	0.17	0.25	0.27	1.59	9.80	3.64	0.41	2.03
	12:00	0.25	3.31	11.20	-	0.16	0.17	0.24	0.27	1.70	9.70	3.64	0.44	2.00
	13:00	0.23	3.26	11.20	-	0.16	0.18	0.24	0.27	1.71	9.60	3.70	0.47	1.95
	14:00	0.25	3.24	11.20	-	0.17	0.19	0.25	0.27	1.70	9.60	3.73	0.45	1.98
	15:00	0.33	3.23	10.90	-	0.16	0.18	0.25	0.28	1.70	9.60	3.67	0.41	2.02
	16:00	0.33	3.22	11.20	-	0.16	0.18	0.24	0.28	1.70	9.70	3.67	0.45	2.05
17:00	0.37	3.20	11.18	-	0.16	0.18	0.24	0.28	1.70	9.74	3.64	0.48	2.05	
18:00	0.32	3.13	11.29	-	-	0.18	0.24	0.29	1.71	9.79	3.62	-	2.08	
19:00	0.34	3.18	11.20	-	-	0.18	0.24	0.28	1.74	9.81	3.63	-	2.09	
20:00	0.27	3.19	11.21	-	-	0.18	0.24	0.29	1.79	9.85	3.68	-	2.10	
21:00	0.41	3.17	11.20	-	-	0.18	0.24	0.29	1.78	9.89	3.67	-	2.11	
22:00	0.31	3.16	11.33	-	-	0.18	0.24	0.29	1.79	9.92	3.72	-	2.11	
23:00	-	3.15	11.34	-	-	0.18	0.24	0.29	1.79	9.93	3.70	-	2.11	

月日	測定時刻	玉川村 福島空港 (サーベーター)	飯館村 飯館村役場 (可搬型MP※ 5月5日2時~ 15時のみサー ベーターへ 切替)	飯館村 長泥コミュニ ティセンター (可搬型MP)	いわき市 中央台南 小学校 (可搬型MP)	いわき市 川前支所 (可搬型MP)	田村市 田村市役所 (サーベーター)	田村市 常葉行政局 (可搬型MP)	川内村 川内村役場 (可搬型MP)	川俣町 山木屋郵便局 (可搬型MP)	葛尾村 柏原地区 (可搬型MP)	浪江町 津島支所 (可搬型MP)	広野町 広野町役場 (可搬型MP)	南相馬市 横川ダム (可搬型MP)
福島第一原発からの方向 及び距離		西南西 約58km	北西 約39 km	北西 約39 km	南南西 約48 km	南西 約35 km	西 約41 km	西 約35km	西南西 約22 km	西北西 約39 km	西北西 約23 km	西北西 約29 km	南 約23 km	北北西 約22 km
5月8日 (日)	0:00	-	3.15	11.33	-	-	-	-	0.29	1.79	9.94	3.71	-	2.11
	1:00	-	3.13	11.33	-	-	-	-	0.29	1.79	9.94	3.75	-	2.11
	2:00	-	3.13	11.36	-	-	-	-	0.29	1.78	9.93	3.72	-	2.12
	3:00	-	3.13	11.35	-	-	-	-	0.29	1.78	9.95	3.72	-	2.12
	4:00	-	3.12	11.33	-	-	-	-	0.28	1.78	9.96	3.75	-	2.12
	5:00	-	3.11	11.33	-	-	-	-	0.28	1.80	9.97	3.74	-	2.12
	6:00	0.37	3.20	11.35	-	-	0.17	0.24	0.28	1.78	9.97	3.74	-	2.13
	7:00	0.30	3.23	11.33	-	-	0.18	0.24	0.28	1.79	9.96	3.71	-	2.13
	8:00	0.32	3.33	11.33	-	-	0.19	0.25	0.28	1.77	9.84	3.73	-	2.12
	9:00	0.31	3.36	11.26	-	0.16	0.17	0.26	0.28	1.71	9.71	3.68	0.46	2.10
	10:00	0.31	3.35	11.22	-	0.16	0.17	0.27	0.28	1.72	9.60	3.61	0.47	2.09
	11:00	0.28	3.29	11.20	-	0.16	0.18	0.27	0.28	1.74	9.50	3.63	0.45	2.02
	12:00	0.22	3.28	11.20	-	0.16	0.16	0.26	0.28	1.73	9.43	3.67	0.48	1.93
	13:00	0.35	3.29	11.20	-	0.16	0.17	0.27	0.28	1.74	9.41	3.73	0.49	1.90
	14:00	0.30	3.26	11.20	-	0.16	0.17	0.26	0.28	1.73	9.38	3.70	0.48	1.89
	15:00	0.29	3.25	11.20	-	0.16	0.18	0.26	0.27	1.73	9.39	3.71	0.44	1.90
	16:00	0.29	3.24	11.20	-	0.17	0.18	0.26	0.27	1.71	9.49	3.69	0.42	1.92
	17:00	0.28	3.19	11.20	-	0.17	0.18	0.25	0.27	1.71	9.59	3.70	0.44	1.98
	18:00	0.39	3.24	11.20	-	-	0.18	0.24	0.27	1.72	9.69	3.65	-	2.04
19:00	0.29	3.13	11.30	-	-	0.17	0.24	0.28	1.74	9.79	3.59	-	2.07	
20:00	0.30	3.13	11.30	-	-	0.18	0.24	0.29	1.78	9.86	3.66	-	2.09	
21:00	0.21	3.14	11.30	-	-	0.19	0.25	0.29	1.78	9.88	3.71	-	2.10	
22:00	0.28	3.13	11.30	-	-	0.18	0.24	0.28	1.78	9.92	3.71	-	2.10	
23:00	-	3.09	11.30	-	-	0.18	0.24	0.29	1.81	9.94	3.69	-	2.10	



月日	測定時刻	玉川村 福島空港 (サーベイメータ)	飯館村 飯館村役場 (可搬型MP※ 5月5日2時~ 15時のみサー ベイメータへ 切替)	飯館村 長泥コミュニ ティセンター (可搬型MP)	いわき市 中央台南 小学校 (可搬型MP)	いわき市 川前支所 (可搬型MP)	田村市 田村市役所 (サーベイメ ータ)	田村市 常楽行政局 (可搬型MP)	川内村 川内村役場 (可搬型MP)	川俣町 山本屋郵便局 (可搬型MP)	葛尾村 柏原地区 (可搬型MP)	浪江町 津島支所 (可搬型MP)	広野町 広野町役場 (可搬型MP)	南相馬市 横川ダム (可搬型MP)
福島第一原発からの方向 及び距離		西南西 約58km	北西 約39 km	北西 約39 km	南南西 約48 km	南西 約35 km	西 約41 km	西 約35km	西南西 約22 km	西北西 約39 km	西北西 約23 km	西北西 約29 km	南 約23 km	北北西 約22 km
5月9日 (月)	0:00	-	3.06	11.30	-	-	-	-	0.29	1.80	9.95	3.70	-	2.11
	1:00	-	3.05	11.40	-	-	-	-	0.29	1.79	10.00	3.73	-	2.11
	2:00	-	3.03	11.30	-	-	-	-	0.29	1.78	10.00	3.71	-	2.11
	3:00	-	3.01	11.40	-	-	-	-	0.29	1.80	10.00	3.70	-	2.11
	4:00	-	3.00	11.30	-	-	-	-	0.29	1.81	10.00	3.72	-	2.11
	5:00	-	2.99	11.30	-	-	-	-	0.29	1.81	10.10	3.72	-	2.11
	6:00	0.28	3.05	11.30	-	-	0.17	0.24	0.29	1.79	10.10	3.72	-	2.12
	7:00	0.39	3.16	11.30	-	-	0.17	0.24	0.29	1.81	10.10	3.72	-	2.13
	8:00	0.27	3.30	11.30	-	-	0.19	0.25	0.29	1.75	9.95	3.69	-	2.11
	9:00	0.28	3.33	11.30	-	0.17	0.17	0.26	0.29	1.73	9.78	3.70	0.47	2.11
	10:00	0.24	3.33	11.20	-	0.16	0.18	0.26	0.28	1.68	9.63	3.71	0.47	2.09
	11:00	0.27	3.33	11.20	-	0.15	0.16	0.27	0.28	1.58	9.53	3.61	0.45	1.98
	12:00	0.27	3.30	11.20	-	0.16	0.18	0.27	0.28	1.63	9.41	3.70	0.45	1.83
	13:00	0.26	3.29	11.20	-	0.17	0.16	0.27	0.28	1.69	9.37	3.71	0.47	1.76
14:00	0.23	3.22	11.20	-	-	0.17	0.27	0.28	1.62	9.35	3.72	0.45	1.74	
15:00	0.35	3.22	11.20	-	0.16	0.18	0.26	0.28	1.62	9.37	3.66	0.47	1.77	
16:00	0.36	3.22	11.20	-	0.17	0.18	0.26	0.27	1.61	9.46	3.64	0.45	1.88	
17:00	0.38	3.23	11.19	-	0.17	0.20	0.25	0.27	1.61	9.57	3.63	0.45	1.96	
18:00	0.33	3.20	11.20	-	-	0.17	0.24	0.27	1.69	9.62	3.65	-	2.02	
19:00	0.33	3.07	11.20	-	-	0.18	0.24	0.27	1.67	9.69	3.64	-	2.06	
20:00	0.32	3.09	11.20	-	-	0.17	0.24	0.28	1.75	9.78	3.60	-	2.08	
21:00	0.30	3.16	11.24	-	-	0.17	0.24	0.28	1.76	9.84	3.59	-	2.08	
22:00	0.30	3.17	11.26	-	-	0.16	0.24	0.28	1.75	9.85	3.56	-	2.08	
23:00	-	3.16	11.27	-	-	0.17	0.24	0.28	1.77	9.85	3.59	-	2.08	

月日	測定時刻	玉川村 福島空港 (サーベイメータ)	飯館村 飯館村役場 (可搬型MP※ 5月5日2時~ 15時のみサー ベイメータへ 切替)	飯館村 長尾コミュニ ティセンター (可搬型MP)	いわき市 中央台南 小学校 (可搬型MP)	いわき市 川前支所 (可搬型MP)	田村市 田村市役所 (サーベイメ ータ)	田村市 常葉行政局 (可搬型MP)	川内村 川内村役場 (可搬型MP)	川俣町 山木屋郵便局 (可搬型MP)	葛尾村 柏原地区 (可搬型MP)	浪江町 津島支所 (可搬型MP)	広野町 広野町役場 (可搬型MP)	南相馬市 横川ダム (可搬型MP)
福島第一原発からの方向 及び距離		西南西 約58km	北西 約39 km	北西 約39 km	南南西 約48 km	南西 約35 km	西 約41 km	西 約35km	西南西 約22 km	西北西 約39 km	西北西 約23 km	西北西 約29 km	南 約23 km	北北西 約22 km
5月10日 (火)	0:00	-	3.15	11.27	-	-	-	-	0.28	1.77	9.83	3.58	-	2.08
	1:00	-	3.14	11.24	-	-	-	-	0.28	1.77	9.84	3.66	-	2.08
	2:00	-	3.15	11.25	-	-	-	-	0.28	1.77	9.84	3.66	-	2.08
	3:00	-	3.13	11.24	-	-	-	-	0.28	1.76	9.81	3.66	-	2.08
	4:00	-	3.12	11.24	-	-	-	-	0.28	1.77	9.80	3.64	-	2.08
	5:00	-	3.04	11.16	-	-	-	-	0.28	1.74	9.72	3.64	-	2.07
	6:00	0.24	3.09	11.10	-	-	0.18	0.25	0.30	1.76	9.60	3.59	-	2.08
	7:00	0.26	3.14	11.17	-	-	0.17	0.25	0.29	1.74	9.64	3.60	-	2.09
	8:00	0.37	3.12	11.18	-	-	0.17	0.24	0.28	1.73	9.59	3.55	-	2.07
	9:00	0.25	3.16	11.17	-	0.17	0.18	0.24	0.27	1.70	9.55	3.04	0.48	2.06
	10:00	0.36	3.25	11.18	-	0.16	0.18	0.24	0.26	1.71	9.30	3.56	0.48	2.04
	11:00	0.34	3.31	11.16	-	0.16	0.19	0.25	0.25	1.55	9.47	3.56	0.53	2.01
	12:00	0.37	3.29	11.05	-	0.16	0.19	0.26	0.25	1.61	9.45	3.61	0.46	1.97
	13:00	0.34	3.22	11.17	-	0.15	0.18	0.25	0.25	1.65	9.43	3.07	0.46	1.96
	14:00	0.31	3.17	11.15	-	0.16	0.20	0.23	0.24	1.65	9.42	3.62	0.49	2.00
	15:00	0.30	3.15	11.17	-	0.16	0.18	0.24	0.25	1.65	9.45	3.58	0.46	2.03
	16:00	0.34	3.16	11.19	-	0.17	0.19	0.23	0.26	1.68	9.53	3.57	0.49	2.06
17:00	0.28	3.11	11.19	-	0.17	0.19	0.23	0.26	1.69	9.59	3.55	0.46	2.07	
18:00	0.33	3.14	11.20	-	-	0.17	0.23	0.27	1.71	9.60	3.57	-	2.08	
19:00	0.30	2.99	11.20	-	-	0.18	0.23	0.27	1.74	9.64	3.56	-	2.09	
20:00	0.28	-	11.20	-	-	0.16	0.24	0.28	1.75	9.68	3.61	-	2.09	
21:00	0.27	-	11.20	-	-	0.18	0.24	0.27	1.77	9.70	3.61	-	2.10	
22:00	0.30	-	11.20	-	-	0.18	0.24	0.28	1.77	9.76	3.66	-	2.10	
23:00	-	3.11	11.20	-	-	0.19	0.24	0.28	1.76	9.79	3.69	-	2.10	

月 日	測定時刻	玉川村 福島空港 (サーベイメ タ)	飯館村 飯館村役場 (可搬型MP※ 5月5日2時~ 15時のみサー ベイメータへ 切替)	飯館村 長泥コミュニ ティセンター (可搬型MP)	いわき市 中央台南 小学校 (可搬型MP)	いわき市 川前支所 (可搬型MP)	田村市 田村市役所 (サーベイメ タ)	田村市 常葉行政局 (可搬型MP)	川内村 川内村役場 (可搬型MP)	川俣町 山木屋郵便局 (可搬型MP)	葛尾村 柏原地区 (可搬型MP)	浪江町 津島支所 (可搬型MP)	広野町 広野町役場 (可搬型MP)	南相馬市 横川ダム (可搬型MP)
福島第一原発からの方向 及び距離		西南西 約58km	北西 約39 km	北西 約39 km	南南西 約48 km	南西 約35 km	西 約41 km	西 約35km	西南西 約22 km	西北西 約39 km	西北西 約23 km	西北西 約29 km	南 約23 km	北北西 約22 km
5月11日 (水)	0:00	-	3.11	11.20	-	-	-	-	0.28	1.76	9.79	3.67	-	2.11
	1:00	-	3.11	11.20	-	-	-	-	0.28	1.78	9.79	3.66	-	2.11
	2:00	-	3.10	11.20	-	-	-	-	0.28	1.77	9.80	3.68	-	2.11
	3:00	-	3.11	11.20	-	-	-	-	0.28	1.79	9.80	3.66	-	2.11
	4:00	-	3.09	11.20	-	-	-	-	0.28	1.79	9.79	3.66	-	2.11
	5:00	-	3.09	11.20	-	-	-	-	0.28	1.78	9.81	3.69	-	2.11
	6:00	0.38	3.08	11.21	-	-	0.18	0.24	0.28	1.78	9.80	3.68	-	2.11
	7:00	0.26	3.12	11.22	-	-	0.18	0.24	0.28	1.79	9.82	3.65	-	2.11
	8:00	0.28	3.16	11.20	-	-	0.17	0.24	0.28	1.74	9.80	3.67	-	2.12
	9:00	0.32	3.21	11.20	-	0.16	0.16	0.24	0.27	1.71	9.77	3.60	0.44	2.10
	10:00	0.27	3.04	11.21	-	0.16	0.19	0.24	0.27	1.71	9.69	3.63	0.49	2.08
	11:00	0.31	3.02	11.20	-	0.17	0.18	0.23	0.27	1.60	9.63	3.56	0.51	2.04
	12:00	0.25	3.20	11.20	-	0.16	0.19	0.24	0.27	1.65	9.58	3.57	0.46	2.04
	13:00	0.38	3.03	11.20	-	0.17	0.17	0.24	0.26	1.69	9.60	3.24	0.49	2.05
	14:00	0.32	2.90	11.20	-	0.16	0.18	0.24	0.27	1.68	9.59	3.55	0.48	2.06
	15:00	0.28	2.88	11.18	-	0.17	0.18	0.24	0.27	1.69	9.61	3.57	0.48	2.07
	16:00	0.26	2.87	11.12	-	0.16	0.18	0.24	0.28	1.71	9.61	3.61	0.46	2.08
	17:00	0.28	2.89	11.02	-	0.16	0.18	0.24	0.28	1.68	9.57	3.58	0.49	2.08
	18:00	0.34	3.07	10.97	-	-	0.17	0.24	0.28	1.70	9.56	3.61	-	2.08
	19:00	0.29	3.06	10.82	-	-	0.18	0.24	0.28	1.72	9.57	3.61	-	2.09
20:00	0.26	3.05	10.83	-	-	0.17	0.24	0.29	1.73	9.57	3.61	-	2.09	
21:00	0.25	3.03	10.85	-	-	0.18	0.24	0.29	1.76	9.58	3.59	-	2.09	
22:00	0.22	3.02	10.94	-	-	0.19	0.24	0.29	1.76	9.63	3.63	-	2.09	
23:00	-	3.02	11.01	-	-	0.18	0.23	0.28	1.76	9.64	3.63	-	2.09	

月 日	測定時刻	玉川村 福島空港 (サーベーター)	飯館村 飯館村役場 (可搬型MP※ 5月5日2時~ 15時のみサー ベーターへ 切替)	飯館村 長泥コミュニ ティセンター (可搬型MP)	いわき市 中央台南 小学校 (可搬型MP)	いわき市 川前支所 (可搬型MP)	田村市 田村市役所 (サーベーター)	田村市 常葉行政局 (可搬型MP)	川内村 川内村役場 (可搬型MP)	川俣町 山本屋郵便局 (可搬型MP)	葛尾村 柏原地区 (可搬型MP)	浪江町 津島支所 (可搬型MP)	広野町 広野町役場 (可搬型MP)	南相馬市 横川ダム (可搬型MP)
福島第一原発からの方向 及び距離		西南西 約58km	北西 約39 km	北西 約39 km	南南西 約48 km	南西 約35 km	西 約41 km	西 約35km	西南西 約22 km	西北西 約39 km	西北西 約23 km	西北西 約29 km	南 約23 km	北北西 約22 km
5月12日 (木)	0:00	-	3.01	11.06	-	-	-	-	0.28	1.76	9.65	3.63	-	2.09
	1:00	-	2.99	11.04	-	-	-	-	0.28	1.76	9.67	3.63	-	2.09
	2:00	-	3.00	11.05	-	-	-	-	0.28	1.76	9.67	3.64	-	2.09
	3:00	-	3.00	11.06	-	-	-	-	0.28	1.75	9.68	3.63	-	2.10
	4:00	-	2.99	11.06	-	-	-	-	0.28	1.75	9.69	3.65	-	2.10
	5:00	-	2.97	11.07	-	-	-	-	0.28	1.74	9.68	3.63	-	2.10
	6:00	0.33	2.99	11.09	-	-	0.17	0.24	0.28	1.74	9.70	3.62	-	2.11
	7:00	0.27	3.09	11.09	-	-	0.16	0.24	0.28	1.74	9.71	3.63	-	2.11
	8:00	0.29	3.13	11.10	-	-	0.17	0.24	0.28	1.72	9.64	3.64	-	2.10
	9:00	0.21	3.14	11.09	-	0.17	0.17	0.24	0.27	1.69	9.61	3.60	0.47	2.08
	10:00	0.26	3.14	11.10	-	0.16	0.20	0.24	0.27	1.71	9.67	3.51	0.46	2.06
	11:00	0.38	3.11	11.07	-	0.16	0.17	0.24	0.26	1.62	9.54	3.59	0.47	2.04
	12:00	0.25	3.08	11.05	-	0.15	0.19	0.24	0.26	1.70	9.55	3.14	0.45	2.04
	13:00	0.30	3.09	11.09	-	0.16	0.30	0.09	0.26	1.67	9.57	3.08	0.44	2.06
	14:00	0.26	3.09	11.07	-	0.16	0.19	0.24	0.26	1.71	9.55	3.60	0.45	2.07
	15:00	0.29	3.10	11.09	-	0.16	0.19	0.24	0.27	1.70	9.55	3.59	0.41	2.06
	16:00	0.26	3.09	11.01	-	0.16	0.19	0.23	0.27	1.71	9.56	3.57	0.47	2.07
	17:00	0.24	3.08	11.00	-	-	0.19	0.23	0.28	1.71	9.55	3.63	0.49	2.07
18:00	0.35	3.02	10.92	-	-	0.17	0.23	0.28	1.69	9.47	3.57	-	2.06	
19:00	0.40	2.96	10.54	-	-	0.17	0.23	0.28	1.68	9.38	3.58	-	2.05	
20:00	0.32	2.99	10.10	-	-	0.17	0.23	0.28	1.65	9.36	3.52	-	2.05	
21:00	0.31	2.98	10.21	-	-	0.17	0.23	0.28	1.67	9.34	3.52	-	2.06	
22:00	0.34	2.99	10.40	-	-	0.17	0.23	0.28	1.68	9.34	3.52	-	2.06	
23:00	-	2.98	10.40	-	-	0.17	0.23	0.28	1.68	9.35	3.53	-	2.07	

月日	測定時刻	玉川村 福島空港 (サーベイメータ)	飯館村 飯館村役場 (可搬型MP※ 5月5日2時~ 15時のみサー ベイメータへ 切替)	飯館村 長泥コミュニ ティセンター (可搬型MP)	いわき市 中央台南 小学校 (可搬型MP)	いわき市 川前支所 (可搬型MP)	田村市 田村市役所 (サーベイメ タ)	田村市 常業行政局 (可搬型MP)	川内村 川内村役場 (可搬型MP)	川俣町 山木屋郵便局 (可搬型MP)	葛尾村 柏原地区 (可搬型MP)	浪江町 津島支所 (可搬型MP)	広野町 広野町役場 (可搬型MP)	南相馬市 横川ダム (可搬型MP)
福島第一原発からの方向 及び距離		西南西 約58km	北西 約39 km	北西 約39 km	南南西 約48 km	南西 約35 km	西 約41 km	西 約35km	西南西 約22 km	西北西 約39 km	西北西 約23 km	西北西 約29 km	南 約23 km	北北西 約22 km
5月13日 (金)	0:00	-	2.97	10.46	-	-	-	-	0.28	1.68	9.38	3.53	-	2.06
	1:00	-	2.98	10.40	-	-	-	-	0.28	1.68	9.37	3.54	-	2.07
	2:00	-	2.99	10.53	-	-	-	-	0.28	1.68	9.39	3.54	-	2.07
	3:00	-	2.96	10.59	-	-	-	-	0.28	1.68	9.37	3.54	-	2.07
	4:00	-	2.99	10.66	-	-	-	-	0.28	1.71	9.39	3.54	-	2.07
	5:00	-	2.99	10.71	-	-	-	-	0.28	1.71	9.40	3.54	-	2.07
	6:00	0.33	3.03	10.77	-	-	0.16	0.23	0.28	1.70	9.42	3.55	-	2.08
	7:00	0.20	3.09	10.82	-	-	0.16	0.23	0.27	1.69	9.43	3.56	-	2.08
	8:00	0.38	3.10	10.83	-	-	0.17	0.23	0.27	1.69	9.41	3.51	-	2.07
	9:00	0.33	3.24	10.86	-	0.16	0.17	0.23	0.27	1.64	9.33	3.51	0.44	2.06
	10:00	0.27	3.02	10.86	-	0.15	0.16	0.24	0.26	1.62	9.26	3.49	0.42	2.05
	11:00	0.24	3.12	10.83	-	0.15	0.16	0.24	0.26	1.49	9.18	3.39	0.47	2.01
	12:00	0.26	3.09	10.86	-	0.17	0.16	0.25	0.26	1.56	9.15	3.50	0.46	1.97
	13:00	0.29	3.13	10.87	-	0.16	0.17	0.24	0.26	1.63	9.09	3.53	0.43	1.93
	14:00	0.27	3.11	10.87	-	0.16	0.18	0.25	0.26	1.64	9.07	3.57	0.42	1.90
	15:00	0.51	3.12	10.89	-	0.16	0.17	0.25	0.26	1.64	9.08	3.35	0.45	1.92
	16:00	0.44	3.08	10.89	-	0.15	0.16	0.24	0.26	1.64	9.23	3.55	0.45	1.96
17:00	0.42	3.06	10.91	-	0.16	0.18	0.24	0.26	1.64	9.29	3.54	0.41	2.01	
18:00	0.42	3.08	10.90	-	-	0.16	0.23	0.26	1.64	9.35	3.49	-	2.04	
19:00	0.29	2.90	10.50	-	-	0.15	0.23	0.27	1.68	9.44	3.52	-	2.07	
20:00	0.27	2.82	10.50	-	-	0.16	0.23	0.28	1.71	9.52	3.53	-	2.07	
21:00	0.36	2.97	10.53	-	-	0.16	0.23	0.28	1.73	9.54	3.59	-	2.08	
22:00	0.31	2.98	10.57	-	-	0.16	0.23	0.28	1.71	9.60	3.58	-	2.08	
23:00	-	2.97	10.69	-	-	0.16	0.23	0.28	1.73	9.59	3.58	-	2.08	

月 日	測定時刻	玉川村 福島空港 (サーベーター)	飯館村 飯館村役場 (可搬型MP※ 5月5日2時~ 15時のみサー ベーターへ 切替)	飯館村 長泥コミュニ ティセンター (可搬型MP)	いわき市 中央台南 小学校 (可搬型MP)	いわき市 川前支所 (可搬型MP)	田村市 田村市役所 (サーベーター)	田村市 常葉行政局 (可搬型MP)	川内村 川内村役場 (可搬型MP)	川俣町 山本厚郵便局 (可搬型MP)	葛尾村 柏原地区 (可搬型MP)	浪江町 津島支所 (可搬型MP)	広野町 広野町役場 (可搬型MP)	南相馬市 横川ダム (可搬型MP)
福島第一原発からの方向 及び距離		西南西 約58km	北西 約39 km	北西 約39 km	南南西 約48 km	南西 約35 km	西 約41 km	西 約35km	西南西 約22 km	西北西 約39 km	西北西 約23 km	西北西 約29 km	南 約23 km	北北西 約22 km
5月14日 (土)	0:00	-	3.01	10.73	-	-	-	-	0.28	1.75	9.62	3.57	-	2.08
	1:00	-	2.99	11.09	-	-	-	-	0.28	1.75	9.64	3.56	-	2.08
	2:00	-	2.99	11.09	-	-	-	-	0.28	1.74	9.62	3.58	-	2.08
	3:00	-	2.97	11.08	-	-	-	-	0.28	1.74	9.64	3.57	-	2.09
	4:00	-	2.98	11.10	-	-	-	-	0.28	1.75	9.66	3.57	-	2.08
	5:00	-	2.97	11.07	-	-	-	-	0.28	1.73	9.66	3.57	-	2.09
	6:00	-	3.07	11.08	-	-	0.17	0.23	0.28	1.74	9.65	3.56	-	2.10
	7:00	-	3.14	11.10	-	-	0.16	0.23	0.28	1.73	9.62	3.58	-	2.11
	8:00	0.26	3.14	10.99	-	-	0.17	0.24	0.28	1.71	9.46	3.60	-	2.08
	9:00	0.32	3.16	11.00	-	0.15	0.17	0.25	0.28	1.66	9.37	3.10	0.42	2.07
	10:00	0.36	3.15	10.96	-	0.16	0.17	0.25	0.27	1.63	9.28	3.37	0.46	2.06
	11:00	0.38	3.18	10.95	-	0.16	0.16	0.25	0.27	1.62	9.17	3.49	0.43	1.99
	12:00	0.31	3.15	10.98	-	0.15	0.17	0.25	0.28	1.62	9.09	3.50	0.47	1.93
	13:00	0.32	3.19	10.94	-	0.16	0.19	0.25	0.26	1.65	9.09	3.54	0.47	1.89
	14:00	0.35	3.14	10.95	-	0.16	0.16	0.25	0.26	1.66	9.04	3.57	0.45	1.87
	15:00	0.37	3.12	10.94	-	0.17	0.16	0.25	0.25	1.65	9.09	3.39	0.43	1.89
	16:00	0.24	3.07	10.96	-	0.15	0.15	0.25	0.25	1.63	9.19	3.55	0.49	1.93
	17:00	0.25	3.09	10.99	-	0.16	0.16	0.24	0.25	1.63	9.30	3.49	0.44	1.95
	18:00	0.24	3.08	11.00	-	-	0.16	0.23	0.25	1.66	9.38	3.45	-	2.00
	19:00	0.42	2.97	11.00	-	-	0.17	0.23	0.26	1.72	9.44	3.52	-	2.04
20:00	0.24	2.88	10.97	-	-	0.16	0.24	0.27	1.73	9.51	3.51	-	2.06	
21:00	-	3.03	10.93	-	-	0.17	0.23	0.27	1.73	9.54	3.57	-	2.07	
22:00	-	3.03	10.99	-	-	0.16	0.23	0.27	1.72	9.58	3.58	-	2.07	
23:00	-	3.01	10.99	-	-	0.17	0.23	0.26	1.74	9.60	3.57	-	2.08	

月 日	測定時刻	玉川村 福島空港 (サーベイメ タ)	飯館村 飯館村役場 (可搬型MP※ 5月5日2時~ 15時のみサー ベイメータへ 切替)	飯館村 長泥コミュニ ティセンター (可搬型MP)	いわき市 中央台南 小学校 (可搬型MP)	いわき市 川前支所 (可搬型MP)	田村市 田村市役所 (サーベイメ タ)	田村市 常業行政局 (可搬型MP)	川内村 川内村役場 (可搬型MP)	川俣町 山本屋郵便局 (可搬型MP)	葛尾村 柏原地区 (可搬型MP)	浪江町 津島支所 (可搬型MP)	広野町 広野町役場 (可搬型MP)	南相馬市 横川ダム (可搬型MP)
福島第一原発からの方向 及び距離		西南西 約58km	北西 約39 km	北西 約39 km	南南西 約48 km	南西 約35 km	西 約41 km	西 約35km	西南西 約22 km	西北西 約39 km	西北西 約23 km	西北西 約29 km	南 約23 km	北北西 約22 km
5月15日 (日)	0:00	-	3.00	11.07	-	-	-	-	0.27	1.73	9.61	3.56	-	2.08
	1:00	-	2.99	11.11	-	-	-	-	0.26	1.74	9.64	3.57	-	2.08
	2:00	-	2.97	11.08	-	-	-	-	0.27	1.75	9.64	3.56	-	2.08
	3:00	-	2.96	11.09	-	-	-	-	0.27	1.74	9.65	3.59	-	2.08
	4:00	-	2.95	11.09	-	-	-	-	0.26	1.73	9.63	3.59	-	2.08
	5:00	-	2.95	11.09	-	-	-	-	0.27	1.73	9.66	3.58	-	2.08
	6:00	-	3.10	11.08	-	-	0.16	0.23	0.26	1.73	9.66	3.58	-	2.09
	7:00	-	3.11	11.11	-	-	0.17	0.23	0.27	1.74	9.61	3.58	-	2.11
	8:00	0.30	3.20	11.03	-	-	0.16	0.24	0.26	1.71	9.53	3.58	-	2.08
	9:00	0.36	3.21	11.01	-	0.16	0.16	0.25	0.26	1.67	9.37	3.55	0.41	2.07
	10:00	0.18	3.22	10.95	-	0.16	0.15	0.25	0.26	1.64	9.21	3.53	0.45	2.06
	11:00	0.35	3.21	10.92	-	0.15	0.18	0.26	0.25	1.66	9.16	3.47	0.46	1.95
	12:00	0.37	3.18	10.92	-	0.16	0.18	0.26	0.25	1.66	9.09	3.51	0.45	1.81
	13:00	0.22	2.98	10.92	-	0.16	0.17	0.26	0.25	1.65	9.06	3.57	0.43	1.73
	14:00	0.18	3.05	10.85	-	0.16	0.16	0.26	0.25	1.66	9.02	3.52	0.43	1.73
	15:00	0.24	3.04	10.89	-	0.16	0.17	0.25	0.25	1.65	9.02	3.54	0.42	1.81
16:00	0.25	3.00	10.93	-	0.16	0.17	0.25	0.25	1.65	9.10	3.46	0.41	1.90	
17:00	0.29	3.08	10.95	-	0.16	0.18	0.24	0.25	1.66	9.18	3.51	0.44	1.91	
18:00	0.26	3.05	10.70	-	-	0.17	0.24	0.25	1.65	9.27	3.51	-	1.96	
19:00	0.24	3.04	10.68	-	-	0.19	0.23	0.25	1.65	9.35	3.20	-	2.02	
20:00	0.32	3.03	10.78	-	-	0.18	0.23	0.26	1.67	9.40	3.46	-	2.05	
21:00	-	3.02	10.84	-	-	0.18	0.23	0.27	1.71	9.46	3.50	-	2.06	
22:00	-	3.00	11.05	-	-	0.16	0.23	0.27	1.73	9.52	3.55	-	2.07	
23:00	-	2.97	11.07	-	-	0.16	0.23	0.27	1.72	9.58	3.56	-	2.07	

月 日	測定時刻	玉川村 福島空港 (サーベイト)	飯館村 飯館村役場 (可搬型MP※ 5月5日2時~ 15時のみサ ーベイトへ 切替)	飯館村 長泥コミュニ ティセンター (可搬型MP)	いわき市 中央台南 小学校 (可搬型MP)	いわき市 川前支所 (可搬型MP)	田村市 田村市役所 (サーベイト)	田村市 常葉行政局 (可搬型MP)	川内村 川内村役場 (可搬型MP)	川俣町 山本屋郵便局 (可搬型MP)	葛尾村 柏原地区 (可搬型MP)	浪江町 津島支所 (可搬型MP)	広野町 広野町役場 (可搬型MP)	南相馬市 横川ダム (可搬型MP)
福島第一原発からの方向 及び距離		西南西 約58km	北西 約39 km	北西 約39 km	南南西 約48 km	南西 約35 km	西 約41 km	西 約35km	西南西 約22 km	西北西 約39 km	西北西 約23 km	西北西 約29 km	南 約23 km	北北西 約22 km
5月16日 (月)	0:00	-	2.96	11.10	-	-	-	-	0.27	1.73	9.59	3.54	-	2.07
	1:00	-	2.96	11.09	-	-	-	-	0.27	1.73	9.61	3.54	-	2.07
	2:00	-	2.93	11.08	-	-	-	-	0.27	1.74	9.61	3.56	-	2.08
	3:00	-	2.92	11.08	-	-	-	-	0.27	1.73	9.63	3.53	-	2.07
	4:00	-	2.90	11.07	-	-	-	-	0.27	1.74	9.64	3.57	-	2.08
	5:00	-	2.86	11.06	-	-	-	-	0.27	1.75	9.66	3.58	-	2.08
	6:00	-	2.98	11.09	-	-	0.18	0.23	0.27	1.74	9.69	3.56	-	2.08
	7:00	-	3.18	11.12	-	-	0.17	0.23	0.27	1.73	9.64	3.59	-	2.10
	8:00	0.27	3.22	11.09	-	-	0.18	0.24	0.27	1.70	9.53	3.53	-	2.08
	9:00	0.30	3.21	10.99	-	0.17	0.19	0.25	0.27	1.64	9.38	3.54	0.43	2.07
	10:00	0.37	3.20	10.94	-	0.16	0.17	0.26	0.26	1.63	9.23	3.50	0.45	2.06
	11:00	0.40	3.19	10.92	-	0.16	0.18	0.26	0.26	1.56	9.13	3.46	0.45	1.96
	12:00	0.29	3.10	10.89	-	0.16	0.17	0.26	0.26	1.63	9.08	3.56	0.42	1.83
	13:00	0.30	3.13	10.89	-	0.16	0.16	0.25	0.26	1.62	9.02	3.33	0.42	1.80
	14:00	0.33	3.14	10.90	-	0.16	0.19	0.25	0.26	1.59	9.00	3.53	0.44	1.84
	15:00	0.34	3.13	10.89	-	0.17	0.17	0.24	0.26	1.58	9.04	3.50	0.43	1.89
	16:00	0.27	3.12	10.88	-	0.16	0.16	0.24	0.26	1.57	9.14	3.49	0.41	1.95
	17:00	0.33	3.11	10.92	-	0.16	0.16	0.23	0.25	1.58	9.21	3.49	0.44	2.00
18:00	0.50	3.04	10.96	-	-	0.16	0.23	0.26	1.64	9.29	3.53	-	2.03	
19:00	0.30	3.01	11.01	-	-	0.16	0.23	0.26	1.65	9.35	3.48	-	2.05	
20:00	0.30	3.00	11.02	-	-	0.17	0.23	0.27	1.68	9.41	3.46	-	2.06	
21:00	-	3.00	11.05	-	-	0.16	0.23	0.27	1.71	9.45	3.43	-	2.06	
22:00	-	3.06	11.06	-	-	0.17	0.23	0.27	1.72	9.46	3.45	-	2.07	
23:00	-	3.05	11.08	-	-	0.16	0.23	0.28	1.71	9.49	3.51	-	2.07	



月 日	測定時刻	玉川村 福島空港 (サーベイメータ)	飯館村 飯館村役場 (可搬型MP※ 5月5日2時~ 15時のみサー ベイメータへ 切替)	飯館村 長泥コミュニ ティセンター (可搬型MP)	いわき市 中央台南 小学校 (可搬型MP)	いわき市 川前支所 (可搬型MP)	田村市 田村市役所 (サーベイメ ータ)	田村市 常業行政局 (可搬型MP)	川内村 川内村役場 (可搬型MP)	川俣町 山本履器便局 (可搬型MP)	喜尾村 柏原地区 (可搬型MP)	浪江町 津島支所 (可搬型MP)	広野町 広野町役場 (可搬型MP)	南相馬市 横川ダム (可搬型MP)
福島第一原発からの方向 及び距離		西南西 約58km	北西 約39 km	北西 約39 km	南南西 約48 km	南西 約35 km	西 約41 km	西 約35km	西南西 約22 km	西北西 約39 km	西北西 約23 km	西北西 約29 km	南 約23 km	北北西 約22 km.
5月17日 (火)	0:00	-	3.05	11.06	-	-	-	-	0.28	1.71	9.51	3.51	-	2.07
	1:00	-	3.06	11.05	-	-	-	-	0.27	1.73	9.52	3.50	-	2.07
	2:00	-	3.04	11.03	-	-	-	-	0.28	1.73	9.54	3.51	-	2.08
	3:00	-	3.05	11.07	-	-	-	-	0.28	1.72	9.54	3.49	-	2.08
	4:00	-	3.04	11.04	-	-	-	-	0.28	1.72	9.55	3.55	-	2.08
	5:00	-	3.02	11.05	-	-	-	-	0.28	1.73	9.52	3.55	-	2.08
	6:00	-	3.03	11.06	-	-	0.17	0.23	0.28	1.73	9.54	3.54	-	2.08
	7:00	-	3.03	11.06	-	-	0.17	0.23	0.28	1.72	9.53	3.56	-	2.08
	8:00	0.28	3.06	11.09	-	-	0.16	0.23	0.28	1.69	9.51	3.51	-	2.07
	9:00	0.35	3.05	11.06	-	0.16	0.17	0.24	0.27	1.64	9.46	3.38	0.44	2.05
	10:00	0.29	2.96	11.04	-	0.15	0.19	0.24	0.26	1.61	9.41	3.45	0.44	2.03
	11:00	0.32	2.96	11.01	-	0.16	0.18	0.25	0.26	1.62	9.33	3.50	0.43	1.93
	12:00	0.37	3.14	10.98	-	0.16	0.16	0.24	0.26	1.65	9.20	3.33	0.43	1.84
	13:00	0.36	3.14	10.91	-	0.16	0.18	0.25	0.26	1.65	9.16	3.54	0.42	1.80
	14:00	0.30	3.12	10.89	-	0.15	0.17	0.25	0.26	1.64	9.09	3.55	0.39	1.84
	15:00	0.28	3.08	10.91	-	0.16	0.17	0.25	0.26	1.63	9.11	3.52	0.42	1.92
16:00	0.28	3.09	10.94	-	0.16	0.18	0.24	0.26	1.62	9.21	3.52	0.44	1.96	
17:00	0.29	3.07	10.96	-	0.16	0.17	0.24	0.26	1.63	9.26	3.52	0.44	1.99	
18:00	0.32	3.06	10.96	-	-	0.15	0.23	0.26	1.63	9.35	3.54	-	2.01	
19:00	0.26	3.06	10.99	-	-	0.16	0.23	※	1.64	9.39	3.47	-	2.04	
20:00	0.18	3.03	11.00	-	-	0.16	0.23	※	1.69	9.43	3.44	-	2.06	
21:00	-	3.02	11.06	-	-	0.16	0.23	※	1.72	9.50	3.54	-	2.07	
22:00	-	3.00	11.06	-	-	0.16	0.24	※	1.72	9.55	3.56	-	2.07	
23:00	-	2.95	11.09	-	-	0.16	0.23	※	1.73	9.60	3.53	-	2.07	

月 日	測定時刻	玉川村 福島空港 (サーベータ)	飯館村 飯館村役場 (可搬型MP※ 5月5日2時~ 15時のみサー ベータへ 切替)	飯館村 長泥コミュニ ティセンター (可搬型MP)	いわき市 中央台南 小学校 (可搬型MP)	いわき市 川前支所 (可搬型MP)	田村市 田村市役所 (サーベータ)	田村市 常葉行政局 (可搬型MP)	川内村 川内村役場 (可搬型MP)	川俣町 山木屋郵便局 (可搬型MP)	葛尾村 柏原地区 (可搬型MP)	浪江町 津島支所 (可搬型MP)	広野町 広野町役場 (可搬型MP)	南相馬市 横川ダム (可搬型MP)
福島第一原発からの方向 及び距離		西南西 約58km	北西 約39 km	北西 約39 km	南南西 約48 km	南西 約35 km	西 約41 km	西 約35km	西南西 約22 km	西北西 約39 km	西北西 約23 km	西北西 約29 km	南 約23 km	北北西 約22 km
5月18日 (水)	0:00	-	2.92	11.07	-	-	-	-	※	1.73	9.60	3.53	-	2.08
	1:00	-	2.90	11.09	-	-	-	-	※	1.73	9.65	3.59	-	2.08
	2:00	-	2.87	11.06	-	-	-	-	※	1.75	9.69	3.56	-	2.08
	3:00	-	2.86	11.08	-	-	-	-	※	1.72	9.70	3.56	-	2.07
	4:00	-	2.81	11.07	-	-	-	-	※	1.71	9.70	3.54	-	2.08
	5:00	-	2.78	11.10	-	-	-	-	※	1.70	9.69	3.56	-	2.08
	6:00	-	2.88	11.09	-	-	0.18	0.23	※	1.70	9.73	3.56	-	2.09
	7:00	-	3.04	11.11	-	-	0.17	0.23	※	1.71	9.70	3.54	-	2.11
	8:00	0.31	3.10	11.09	-	-	0.17	0.24	※	1.68	9.59	3.55	-	2.08
	9:00	0.30	3.11	10.99	-	0.15	0.17	0.25	※	1.65	9.38	3.55	0.44	2.06
	10:00	0.41	3.17	10.87	-	0.14	0.18	0.26	※	1.62	9.23	3.20	0.45	2.05
	11:00	0.30	3.17	10.87	-	0.15	0.18	0.26	※	1.57	9.11	3.12	0.43	1.94
	12:00	0.26	3.18	10.88	-	0.15	0.17	0.26	※	1.62	9.04	3.52	0.45	1.84
	13:00	0.29	3.15	10.89	-	0.15	0.17	0.25	※	1.64	9.02	3.55	0.47	1.75
	14:00	0.34	3.12	10.83	-	0.16	0.18	0.25	※	1.63	9.04	3.55	0.47	1.73
	15:00	0.25	3.11	10.86	-	0.15	0.17	0.25	※	1.62	9.05	2.99	0.44	1.75
	16:00	0.35	3.10	10.83	-	0.15	0.17	0.25	※	1.62	9.11	2.96	0.40	1.80
17:00	0.26	3.09	10.85	-	0.14	0.18	0.24	※	1.61	9.25	3.10	0.49	1.85	
18:00	0.17	3.08	10.91	-	-	0.17	0.23	※	1.61	9.31	3.46	-	1.93	
19:00	0.41	3.06	10.94	-	-	0.17	0.23	※	1.62	9.36	3.48	-	2.01	
20:00	0.22	3.04	10.99	-	-	0.16	0.23	※	1.64	9.45	3.43	-	2.05	
21:00	-	3.02	11.02	-	-	0.17	0.23	※	1.70	9.51	3.48	-	2.06	
22:00	-	3.02	11.03	-	-	0.17	0.23	※	1.71	9.56	3.51	-	2.07	
23:00	-	2.99	11.06	-	-	0.17	0.23	※	1.72	9.57	3.52	-	2.07	

月日	測定時刻	玉川村 福島空港 (サーベイメ タ)	飯館村 飯館村役場 (可搬型MP※ 5月5日2時~ 15時のみサー ベイメータへ 切替)	飯館村 長泥コミュニ ティセンター (可搬型MP)	いわき市 中央台南 小学校 (可搬型MP)	いわき市 川前支所 (可搬型MP)	田村市 田村市役所 (サーベイメ タ)	田村市 常業行政局 (可搬型MP)	川内村 川内村役場 (可搬型MP)	川俣町 山本郵便局 (可搬型MP)	葛尾村 柏原地区 (可搬型MP)	浪江町 津島支所 (可搬型MP)	広野町 広野町役場 (可搬型MP)	南相馬市 横川ダム (可搬型MP)
福島第一原発からの方向 及び距離		西南西 約58km	北西 約39 km	北西 約39 km	南南西 約48 km	南西 約35 km	西 約41 km	西 約35km	西南西 約22 km	西北西 約39 km	西北西 約23 km	西北西 約29 km	南 約23 km	北北西 約22 km
5月19日 (木)	0:00	-	3.00	11.04	-	-	-	-	※	1.73	9.57	3.53	-	2.07
	1:00	-	2.97	11.03	-	-	-	-	※	1.73	9.56	3.55	-	2.07
	2:00	-	2.97	11.04	-	-	-	-	※	1.72	9.59	3.54	-	2.07
	3:00	-	2.95	11.04	-	-	-	-	※	1.73	9.61	3.53	-	2.08
	4:00	-	2.93	11.08	-	-	-	-	※	1.73	9.60	3.54	-	2.08
	5:00	-	2.91	11.05	-	-	-	-	※	1.73	9.62	3.57	-	2.08
	6:00	-	2.94	11.06	-	-	0.17	0.23	※	1.73	9.62	3.55	-	2.08
	7:00	-	3.05	11.08	-	-	0.17	0.23	※	1.71	9.60	3.53	-	2.10
	8:00	0.29	3.09	11.03	-	-	0.16	0.24	※	1.68	9.49	3.54	-	2.07
	9:00	0.28	3.10	10.98	-	0.16	0.17	0.25	※	1.61	9.34	3.49	0.44	2.05
	10:00	0.31	3.02	10.93	-	0.16	0.17	0.26	※	1.64	9.20	3.43	0.47	2.02
	11:00	0.30	3.13	10.87	-	0.16	0.17	0.26	※	1.56	9.07	3.48	0.49	1.89
	12:00	0.34	3.18	10.83	-	0.15	0.17	0.26	※	1.59	8.99	3.54	0.44	1.76
	13:00	0.27	3.13	10.82	-	0.16	0.17	0.26	※	1.63	8.95	3.54	0.46	1.70
	14:00	0.32	3.15	10.80	-	0.15	0.17	0.26	※	1.56	8.92	3.50	0.44	1.66
	15:00	0.24	3.12	10.83	-	0.15	0.17	0.26	※	1.62	8.92	3.47	0.41	1.66
	16:00	0.22	3.13	10.80	-	0.15	0.17	0.25	0.27	1.61	9.02	3.43	0.46	1.69
	17:00	0.26	3.12	10.77	-	0.15	0.17	0.24	0.26	1.61	9.11	3.44	0.48	1.76
18:00	0.24	3.09	10.83	-	-	0.16	0.24	0.26	1.61	9.17	3.45	-	1.89	
19:00	0.31	3.08	10.90	-	-	0.16	0.23	0.26	1.62	9.22	3.47	-	1.98	
20:00	0.32	3.06	10.91	-	-	0.15	0.23	0.27	1.63	9.29	3.50	-	2.02	
21:00	-	3.06	10.99	-	-	0.17	0.23	0.27	1.66	9.33	3.45	-	2.04	
22:00	-	3.06	11.00	-	-	0.18	0.23	0.28	1.70	9.39	3.41	-	2.05	
23:00	-	3.05	11.01	-	-	0.17	0.23	0.28	1.70	9.40	3.46	-	2.06	

モニタリング3  
(20km~50km圏)

20km~50km圏付近環境放射能測定結果(暫定値)

福島県災害対策本部  
平成23年5月26日 8時現在  
単位:  $\mu\text{Gy/h} \equiv \mu\text{Sv/h}$

月日	測定時刻	玉川村 福島空港 (サーベイメータ)	飯館村 飯館村役場 (可搬型MP※ 5月5日2時~ 15時のみサ- ベイメータへ 切替)	飯館村 長泥コミュニ- ティセンター (可搬型MP)	いわき市 中央台南 小学校 (可搬型MP)	いわき市 川前支所 (可搬型MP)	田村市 田村市役所 (サーベイメータ)	田村市 常葉行政局 (可搬型MP)	川内村 川内村役場 (可搬型MP)	川俣町 山木屋郵便局 (可搬型MP)	葛尾村 柏原地区 (可搬型MP)	浪江町 津島支所 (可搬型MP)	広野町 広野町役場 (可搬型MP)	南相馬市 横川ダム (可搬型MP)
福島第一原発からの方向 及び距離		西南西 約58km	北西 約39 km	北西 約39km	南南西 約48km	南西 約35km	西 約41 km	西 約35km	西南西 約22 km	西北西 約39km	西北西 約23km	西北西 約29km	南 約23km	北北西 約22km
5月20日(金)	0:00	—	3.03	11.02	—	—	—	—	0.28	1.71	9.49	3.47	—	2.06
	1:00	—	3.03	11.03	—	—	—	—	0.28	1.73	9.50	3.52	—	2.06
	2:00	—	3.01	11.03	—	—	—	—	0.28	1.72	9.52	3.55	—	2.07
	3:00	—	2.99	11.02	—	—	—	—	0.28	1.75	9.52	3.53	—	2.07
	4:00	—	2.99	11.02	—	—	—	—	0.28	1.73	9.53	3.53	—	2.07
	5:00	—	2.97	11.02	—	—	—	—	0.28	1.73	9.55	3.51	—	2.07
	6:00	—	3.00	11.04	—	—	0.17	0.23	0.28	1.72	9.56	3.54	—	2.08
	7:00	—	3.07	11.03	—	—	0.17	0.23	0.28	1.74	9.52	3.53	—	2.09
	8:00	0.31	3.20	11.02	—	—	0.18	0.24	0.28	1.68	9.44	3.53	—	2.06
	9:00	0.37	3.19	10.86	—	0.16	0.18	0.26	0.27	1.52	9.27	3.02	0.43	2.03
	10:00	0.35	3.16	10.40	—	0.15	0.19	0.26	0.27	1.52	9.11	2.96	0.41	1.99
	11:00	0.34	3.17	10.33	—	0.16	0.20	0.26	0.27	1.54	9.01	2.98	0.45	1.85
	12:00	0.36	3.16	10.50	—	0.16	0.21	0.26	0.27	1.62	8.93	3.52	0.49	1.75
	13:00	0.29	3.13	10.79	—	0.16	0.22	0.25	0.27	1.61	8.89	3.12	0.43	1.71
	14:00	0.37	3.15	10.76	—	0.16	0.22	0.24	0.26	1.61	8.90	3.49	0.45	1.68
	15:00	0.31	3.12	10.76	—	0.16	0.21	0.25	0.27	1.60	8.89	3.46	0.47	1.67
	16:00	0.22	3.03	10.79	—	0.17	0.21	0.24	0.27	1.60	8.97	3.44	0.45	1.72
	17:00	0.17	3.09	10.81	—	0.15	0.20	0.24	0.26	1.59	9.08	3.43	0.47	1.83
	18:00	0.26	3.12	10.81	—	—	0.18	0.24	0.27	1.60	9.12	3.45	—	1.93
	19:00	0.26	3.07	10.86	—	—	0.19	0.23	0.27	1.64	9.19	3.47	—	2.00
20:00	0.28	3.05	10.90	—	—	0.18	0.23	0.26	1.64	9.24	3.50	—	2.03	
21:00	—	3.07	10.94	—	—	0.19	0.23	0.27	1.66	9.32	3.44	—	2.04	
22:00	—	3.05	10.96	—	—	0.20	0.23	0.27	1.70	9.34	3.41	—	2.05	
23:00	—	3.06	10.99	—	—	0.18	0.23	0.27	1.71	9.39	3.42	—	2.06	

モニタリング3  
(20km~50km圏)

20km~50km圏付近環境放射能測定結果(暫定値)

福島県災害対策本部  
平成23年5月26日 8時現在  
単位:  $\mu\text{Gy/h} \approx \mu\text{Sv/h}$

月日	測定時刻	玉川村 福島空港 (サーベイメータ)	飯館村 飯館村役場 (可搬型MP※ 5月5日2時~ 15時のみサ ーベイメータへ 切替)	飯館村 長泥コミュニ ティセンター (可搬型MP)	いわき市 中央台南 小学校 (可搬型MP)	いわき市 川前支所 (可搬型MP)	田村市 田村市役所 (サーベイメータ)	田村市 常葉行政局 (可搬型MP)	川内村 川内村役場 (可搬型MP)	川俣町 山木屋郵便局 (可搬型MP)	葛尾村 柏原地区 (可搬型MP)	浪江町 津島支所 (可搬型MP)	広野町 広野町役場 (可搬型MP)	南相馬市 横川ダム (可搬型MP)
福島第一原発からの方向 及び距離		西南西 約58km	北西 約39 km	北西 約39km	南南西 約48km	南西 約35km	西 約41 km	西 約35km	西南西 約22 km	西北西 約39km	西北西 約23km	西北西 約29km	南 約23km	北北西 約22km
5月21日(土)	0:00	—	3.06	10.99	—	—	—	—	0.28	1.71	9.44	3.48	—	2.07
	1:00	—	3.05	10.99	—	—	—	—	0.28	1.72	9.46	3.48	—	2.07
	2:00	—	3.05	10.97	—	—	—	—	0.28	1.73	9.46	3.46	—	2.07
	3:00	—	3.03	11.01	—	—	—	—	0.28	1.72	9.46	3.52	—	2.06
	4:00	—	3.02	11.02	—	—	—	—	0.28	1.73	9.49	3.55	—	2.07
	5:00	—	3.02	11.00	—	—	—	—	0.28	1.73	9.52	3.54	—	2.07
	6:00	—	3.05	11.01	—	—	0.21	0.23	0.28	1.72	9.48	3.47	—	2.07
	7:00	—	3.07	11.01	—	—	0.19	0.23	0.28	1.71	9.43	3.42	—	2.07
	8:00	0.26	3.09	10.96	—	—	0.20	0.25	0.28	1.67	9.37	3.44	—	2.04
	9:00	0.22	3.01	10.98	—	0.16	0.18	0.25	0.26	1.66	9.27	3.45	0.45	2.00
	10:00	0.25	3.02	10.90	—	0.16	0.19	0.26	0.26	1.66	9.13	3.48	0.44	1.96
	11:00	0.36	3.01	10.85	—	0.16	0.18	0.26	0.26	1.57	9.05	3.51	0.45	1.89
	12:00	0.31	3.03	10.79	—	0.16	0.18	0.26	0.26	1.64	9.03	3.50	0.40	1.78
	13:00	0.26	3.13	10.79	—	0.16	0.18	0.26	0.26	1.64	8.98	3.50	0.44	1.74
	14:00	0.31	3.14	10.70	—	0.17	0.18	0.26	0.26	1.63	8.95	3.44	0.44	1.74
	15:00	0.37	3.07	10.76	—	0.16	0.19	0.25	0.26	1.63	8.94	3.41	0.41	1.72
	16:00	0.38	3.11	10.78	—	0.17	0.19	0.25	0.26	1.62	8.99	3.43	0.46	1.71
	17:00	0.31	3.11	10.77	—	0.16	0.19	0.24	0.26	1.62	9.05	3.41	0.42	1.77
	18:00	0.29	3.10	10.80	—	—	0.19	0.24	0.26	1.63	9.09	3.45	—	1.90
	19:00	0.26	3.08	10.84	—	—	0.20	0.24	0.26	1.63	9.15	3.46	—	1.97
20:00	0.35	3.10	10.89	—	—	0.19	0.24	0.26	1.66	9.21	3.48	—	2.01	
21:00	—	3.07	10.89	—	—	0.20	0.23	0.26	1.65	9.25	3.48	—	2.03	
22:00	—	3.07	10.91	—	—	0.20	0.23	0.27	1.64	9.28	3.47	—	2.04	
23:00	—	3.06	10.93	—	—	0.19	0.23	0.27	1.65	9.31	3.45	—	2.05	

モニタリング3  
(20km~50km圏)

20km~50km圏付近環境放射能測定結果(暫定値)

福島県災害対策本部  
平成23年5月26日 8時現在  
単位:  $\mu\text{Gy/h} \div \mu\text{Sv/h}$

月日	測定時刻	玉川村 福島空港 (サーベイメータ)	飯館村 飯館村役場 (可搬型MP※ 5月5日2時~ 15時のみサ ーベイメータへ 切替)	飯館村 長泥コミュニ ティセンター (可搬型MP)	いわき市 中央台南 小学校 (可搬型MP)	いわき市 川前支所 (可搬型MP)	田村市 田村市役所 (サーベイメータ)	田村市 常業行政局 (可搬型MP)	川内村 川内村役場 (可搬型MP)	川俣町 山木屋郵便局 (可搬型MP)	葛尾村 柏原地区 (可搬型MP)	浪江町 津島支所 (可搬型MP)	広野町 広野町役場 (可搬型MP)	南相馬市 横川ダム (可搬型MP)
福島第一原発からの方向 及び距離		西南西 約58km	北西 約39 km	北西 約39km	南南西 約48km	南西 約35km	西 約41 km	西 約35km	西南西 約22 km	西北西 約39km	西北西 約23km	西北西 約29km	南 約23km	北北西 約22km
5月22日(日)	0:00	—	3.05	10.97	—	—	—	—	0.27	1.66	9.35	3.42	—	2.06
	1:00	—	3.06	10.93	—	—	—	—	0.28	1.70	9.38	3.40	—	2.06
	2:00	—	3.05	10.95	—	—	—	—	0.28	1.71	9.40	3.42	—	2.06
	3:00	—	3.05	10.96	—	—	—	—	0.28	1.71	9.43	3.48	—	2.07
	4:00	—	3.04	10.96	—	—	—	—	0.28	1.71	9.43	3.46	—	2.07
	5:00	—	3.03	10.99	—	—	—	—	0.28	1.72	9.47	3.48	—	2.08
	6:00	—	3.04	10.97	—	—	0.18	0.23	0.28	1.72	9.46	3.48	—	2.08
	7:00	—	3.09	10.97	—	—	0.19	0.23	0.28	1.71	9.42	3.41	—	2.07
	8:00	0.42	3.03	10.92	—	—	0.18	0.24	0.27	1.67	9.33	3.43	—	2.05
	9:00	0.29	2.90	10.80	—	0.15	0.19	0.24	0.26	1.66	9.04	3.45	0.43	2.06
	10:00	0.27	2.92	10.84	—	0.15	0.19	0.24	0.26	1.65	9.14	3.43	0.47	2.07
	11:00	0.22	2.80	10.83	—	0.14	0.19	0.23	0.26	1.69	9.23	3.39	0.46	2.07
	12:00	0.20	2.96	10.77	—	0.16	0.18	0.23	0.26	1.69	9.22	3.39	0.42	2.07
	13:00	0.27	2.94	10.84	—	0.15	0.19	0.23	0.27	1.69	9.28	3.42	0.44	2.07
	14:00	0.24	2.92	10.74	—	0.16	0.21	0.23	0.27	1.65	9.25	3.40	0.44	2.06
	15:00	0.40	2.91	10.73	—	0.15	0.21	0.23	0.27	1.69	9.20	3.39	0.46	2.06
	16:00	0.23	2.92	10.80	—	0.15	0.19	0.23	0.27	1.68	9.25	3.39	0.44	2.07
	17:00	0.21	2.95	10.80	—	0.16	0.19	0.23	0.27	1.68	9.27	3.40	—	2.07
	18:00	0.50	2.95	10.76	—	—	0.19	0.23	0.26	1.68	9.27	3.48	—	2.07
	19:00	0.30	2.96	10.31	—	—	0.19	0.23	0.26	1.70	9.29	3.47	—	2.07
20:00	0.35	2.96	10.86	—	—	0.21	0.23	0.26	1.70	9.32	3.50	—	2.07	
21:00	—	2.95	10.86	—	—	0.20	0.23	0.26	1.72	9.32	3.48	—	2.07	
22:00	—	2.94	10.85	—	—	0.19	0.24	0.27	1.72	9.35	3.48	—	2.07	
23:00	—	2.92	10.85	—	—	0.19	0.24	0.26	1.72	9.36	3.49	—	2.07	

モニタリング3  
(20km~50km圏)

20km~50km圏付近環境放射能測定結果(暫定値)

福島県災害対策本部  
平成23年5月26日 8時現在  
単位:  $\mu\text{Gy/h} \equiv \mu\text{Sv/h}$

月 日	測定時刻	玉川村 福島空港 (サーベイメータ)	飯館村 飯館村役場 (可搬型MP※ 5月5日2時~ 15時のみサー ベイメータへ 切替)	飯館村 長泥コミュニ ティセンター (可搬型MP)	いわき市 中央台南 小学校 (可搬型MP)	いわき市 川前支所 (可搬型MP)	田村市 田村市役所 (サーベイメータ)	田村市 常葉行政局 (可搬型MP)	川内村 川内村役場 (可搬型MP)	川俣町 山木屋郵便局 (可搬型MP)	葛尾村 柏原地区 (可搬型MP)	浪江町 津島支所 (可搬型MP)	広野町 広野町役場 (可搬型MP)	南相馬市 横川ダム (可搬型MP)
福島第一原発からの方向 及び距離		西南西 約58km	北西 約39 km	北西 約39km	南南西 約48km	南西 約35km	西 約41 km	西 約35km	西南西 約22 km	西北西 約39km	西北西 約23km	西北西 約29km	南 約23km	北北西 約22km
5月23日(月)	0:00	—	2.89	10.82	—	—	—	—	0.27	1.72	9.38	3.49	—	2.07
	1:00	—	2.88	10.83	—	—	—	—	0.27	1.71	9.40	3.51	—	2.07
	2:00	—	2.86	10.86	—	—	—	—	0.27	1.71	9.42	3.49	—	2.07
	3:00	—	2.84	10.87	—	—	—	—	0.27	1.73	9.46	3.52	—	2.07
	4:00	—	2.82	10.84	—	—	—	—	0.26	1.71	9.45	3.50	—	2.07
	5:00	—	2.81	10.87	—	—	—	—	0.27	1.76	9.46	3.50	—	2.07
	6:00	—	2.83	10.88	—	—	0.20	0.23	0.27	1.72	9.46	3.51	—	2.08
	7:00	—	2.94	10.81	—	—	0.20	0.23	0.26	1.73	9.42	3.49	—	2.10
	8:00	0.25	3.02	10.90	—	—	0.20	0.23	0.26	1.68	9.34	3.47	—	2.09
	9:00	0.24	2.99	10.85	—	0.14	0.20	0.23	0.26	1.66	9.26	3.25	0.42	2.05
	10:00	0.25	3.01	10.87	—	0.14	0.21	0.24	0.26	1.65	9.17	3.45	0.42	2.02
	11:00	0.28	2.92	10.83	—	0.16	0.20	0.24	0.25	1.52	9.15	3.40	0.42	1.99
	12:00	0.22	2.94	10.83	—	0.16	0.21	0.23	0.26	1.58	9.12	3.39	0.40	2.01
	13:00	0.28	2.96	10.82	—	0.15	0.19	0.23	0.25	1.60	9.16	3.38	0.40	2.02
	14:00	0.27	3.00	10.88	—	0.15	0.20	0.23	0.25	1.54	9.22	3.37	0.40	2.02
	15:00	0.23	3.01	10.86	—	0.15	0.20	0.23	0.26	1.60	9.24	3.02	0.41	2.00
	16:00	0.25	2.98	10.88	—	0.15	0.19	0.23	0.26	1.61	9.23	3.03	0.41	2.01
	17:00	0.18	2.94	10.88	—	0.15	0.21	0.23	0.26	1.61	9.24	3.00	0.43	2.03
	18:00	0.35	2.99	10.89	—	—	0.19	0.22	0.26	1.64	9.24	3.40	—	2.05
	19:00	0.33	3.01	10.90	—	—	0.20	0.22	0.26	1.68	9.30	3.46	—	2.06
20:00	0.36	3.01	10.90	—	—	0.19	0.23	0.27	1.71	9.33	3.50	—	2.06	
21:00	—	2.99	10.92	—	—	0.18	0.23	0.27	1.71	9.35	3.52	—	2.07	
22:00	—	2.97	10.93	—	—	0.19	0.23	0.27	1.73	9.38	3.49	—	2.07	
23:00	—	2.96	10.92	—	—	0.18	0.23	0.27	1.72	9.39	3.50	—	2.07	

モニタリング3  
(20km~50km圏)

20km~50km圏付近環境放射能測定結果(暫定値)

福島県災害対策本部  
平成23年5月26日 8時現在  
単位:  $\mu\text{Gy/h} \equiv \mu\text{Sv/h}$

月 日	測定時刻	玉川村 福島空港 (サーベイメータ)	飯館村 飯館村役場 (可搬型MP※ 5月5日2時~ 15時のみサー ベイメータへ 切替)	飯館村 長泥コミュニ ティセンター (可搬型MP)	いわき市 中央台南 小学校 (可搬型MP)	いわき市 川前支所 (可搬型MP)	田村市 田村市役所 (サーベイメータ)	田村市 常業行政局 (可搬型MP)	川内村 川内村役場 (可搬型MP)	川俣町 山木屋郵便局 (可搬型MP)	葛尾村 柏原地区 (可搬型MP)	浪江町 津島支所 (可搬型MP)	広野町 広野町役場 (可搬型MP)	南相馬市 横川ダム (可搬型MP)
福島第一原発からの方向 及び距離		西南西 約58km	北西 約39 km	北西 約39km	南南西 約48km	南西 約35km	西 約41 km	西 約35km	西南西 約22 km	西北西 約39km	西北西 約23km	西北西 約29km	南 約23km	北北西 約22km
5月24日(火)	0:00	—	2.95	10.90	—	—	—	—	0.27	1.74	9.39	3.48	—	2.07
	1:00	—	2.93	10.93	—	—	—	—	0.27	1.74	9.41	3.50	—	2.07
	2:00	—	2.92	10.93	—	—	—	—	0.27	1.73	9.42	3.49	—	2.07
	3:00	—	2.92	10.94	—	—	—	—	0.27	1.74	9.45	3.52	—	2.07
	4:00	—	2.91	10.94	—	—	—	—	0.27	1.72	9.43	3.50	—	2.07
	5:00	—	2.91	10.94	—	—	—	—	0.27	1.71	9.42	3.50	—	2.07
	6:00	—	2.90	10.94	—	—	0.21	0.23	0.27	1.71	9.48	3.49	—	2.07
	7:00	—	2.89	10.93	—	—	0.20	0.23	0.27	1.72	9.47	3.50	—	2.08
	8:00	0.33	2.93	10.93	—	—	0.21	0.23	0.27	1.70	9.45	3.47	—	2.08
	9:00	0.34	2.96	10.93	—	0.16	0.20	0.23	0.27	1.66	9.44	3.49	0.42	2.07
	10:00	0.29	3.00	10.95	—	0.15	0.19	0.23	0.27	1.65	9.35	3.39	0.43	2.05
	11:00	0.26	3.04	10.90	—	0.16	0.18	0.24	0.26	1.51	9.29	3.41	0.46	1.99
	12:00	0.28	3.00	10.88	0.25	0.15	0.19	0.24	0.26	1.59	9.20	3.42	0.46	1.95
	13:00	0.24	3.08	10.85	—	0.16	0.18	0.25	0.26	1.63	9.11	3.49	0.48	1.89
14:00	0.24	3.07	10.80	—	0.15	0.20	0.25	0.26	1.62	9.02	3.49	0.46	1.85	
15:00	0.22	3.02	10.80	—	0.15	0.22	0.25	0.26	1.61	9.03	3.41	0.45	1.76	
16:00	0.20	3.02	10.81	—	0.15	0.20	0.24	0.26	1.60	9.12	3.42	0.42	1.81	
17:00	0.25	2.98	10.80	—	0.16	0.20	0.23	0.26	1.60	9.22	3.10	0.44	1.90	
18:00	0.40	2.99	10.83	—	—	0.18	0.23	0.25	1.61	9.27	3.41	—	1.97	
19:00	0.24	3.01	10.89	—	—	0.18	0.22	0.26	1.60	9.34	3.43	—	2.02	
20:00	0.31	2.98	10.91	—	—	0.17	0.23	0.27	1.67	9.40	3.35	—	2.04	
21:00	—	2.94	10.92	—	—	0.18	0.23	0.28	1.70	9.42	3.43	—	2.05	
22:00	—	2.91	10.93	—	—	0.18	0.23	0.28	1.72	9.44	3.44	—	2.06	
23:00	—	2.88	10.93	—	—	0.17	0.23	0.28	1.71	9.48	3.50	—	2.05	



モニタリング3  
(20km~50km圏)

20km~50km圏付近環境放射能測定結果(暫定値)

福島県災害対策本部  
平成23年5月26日 8時現在  
単位:  $\mu\text{Gy/h} \approx \mu\text{Sv/h}$

月日	測定時刻	玉川村 福島空港 (サーベイメータ)	飯館村 飯館村役場 (可搬型MP※ 5月5日2時~ 15時のみサ- ベイメータへ 切替)	飯館村 長泥コミュニ- ティセンター (可搬型MP)	いわき市 中央台南 小学校 (可搬型MP)	いわき市 川前支所 (可搬型MP)	田村市 田村市役所 (サーベイメータ)	田村市 常葉行政局 (可搬型MP)	川内村 川内村役場 (可搬型MP)	川俣町 山本屋郵便局 (可搬型MP)	葛尾村 柏原地区 (可搬型MP)	浪江町 津島支所 (可搬型MP)	広野町 広野町役場 (可搬型MP)	南相馬市 横川ダム (可搬型MP)
福島第一原発からの方向 及び距離		西南西 約58km	北西 約39 km	北西 約39km	南南西 約48km	南西 約35km	西 約41 km	西 約35km	西南西 約22 km	西北西 約39km	西北西 約23km	西北西 約29km	南 約23km	北北西 約22km
5月25日(水)	0:00	—	2.89	10.91	—	—	—	—	0.28	1.70	9.46	3.48	—	2.06
	1:00	—	2.90	10.92	—	—	—	—	0.28	1.71	9.50	3.49	—	2.06
	2:00	—	2.89	10.96	—	—	—	—	0.28	1.72	9.51	3.49	—	2.06
	3:00	—	2.89	10.92	—	—	—	—	0.29	1.71	9.48	3.47	—	2.07
	4:00	—	2.89	10.92	—	—	—	—	0.28	1.71	9.50	3.49	—	2.06
	5:00	—	2.89	10.91	—	—	—	—	0.29	1.71	9.50	3.48	—	2.06
	6:00	—	2.93	10.92	—	—	0.18	0.23	0.28	1.71	9.48	3.50	—	2.07
	7:00	—	3.02	10.91	—	—	0.19	0.23	0.28	1.71	9.45	3.50	—	2.08
	8:00	0.22	3.03	10.89	—	—	0.18	0.23	0.28	1.67	9.41	3.50	—	2.06
	9:00	0.22	3.09	10.81	—	0.15	0.19	0.25	0.28	1.62	9.26	2.99	0.47	2.04
	10:00	0.24	3.09	10.80	—	0.14	0.19	0.25	0.26	1.62	9.12	2.93	0.43	2.02
	11:00	0.24	3.11	10.72	—	0.16	0.19	0.25	0.26	1.55	9.00	2.96	0.40	1.91
	12:00	0.22	3.10	10.75	—	0.15	0.21	0.25	0.26	1.62	8.92	3.04	0.42	1.81
	13:00	0.19	3.12	10.73	—	0.15	0.21	0.25	0.26	1.61	8.93	3.04	0.41	1.74
	14:00	0.20	3.11	10.73	—	0.15	0.20	0.25	0.26	1.60	9.01	3.03	0.41	1.70
	15:00	0.22	3.07	10.69	—	0.16	0.21	0.24	0.26	1.62	9.03	3.02	0.42	1.68
	16:00	0.20	3.05	10.69	—	0.17	0.19	0.24	0.26	1.61	9.09	3.01	0.42	
17:00	0.23	3.04		—		0.20	0.23							
18:00	0.24	3.03		—	—	0.18	0.23							
19:00	0.40	3.02		—	—	0.20	0.22							
20:00	0.35	3.02		—	—	0.18	0.23							
21:00	—	3.01		—	—	0.19	0.23							
22:00	—	3.00		—	—	0.20	0.23							
23:00	—	2.98		—	—	0.20	0.23							

モニタリング3  
(20km~50km圏)

20km~50km圏付近環境放射能測定結果(暫定値)

福島県災害対策本部  
平成23年5月26日 8時現在  
単位:  $\mu\text{Gy/h} = \mu\text{Sv/h}$

月日	測定時刻	玉川村 福島空港 (サーベイメータ)	飯館村 飯館村役場 (可搬型MP※ 5月5日2時~ 15時のみサー ベイメータへ 切替)	飯館村 長泥コミュニ ティセンター (可搬型MP)	いわき市 中央台南 小学校 (可搬型MP)	いわき市 川前支所 (可搬型MP)	田村市 田村市役所 (サーベイメータ)	田村市 常業行政局 (可搬型MP)	川内村 川内村役場 (可搬型MP)	川俣町 山木屋郵便局 (可搬型MP)	葛尾村 柏原地区 (可搬型MP)	浪江町 津島支所 (可搬型MP)	広野町 広野町役場 (可搬型MP)	南相馬市 横川ダム (可搬型MP)
福島第一原発からの方向 及び距離		西南西 約58km	北西 約39 km	北西 約39km	南南西 約48km	南西 約35km	西 約41 km	西 約35km	西南西 約22 km	西北西 約39km	西北西 約23km	西北西 約29km	南 約23km	北北西 約22km
5月26日(木)	0:00	—	2.98	—	—	—	—	—	—	—	—	—	—	—
	1:00	—	2.95	—	—	—	—	—	—	—	—	—	—	—
	2:00	—	2.95	—	—	—	—	—	—	—	—	—	—	—
	3:00	—	2.95	—	—	—	—	—	—	—	—	—	—	—
	4:00	—	2.93	—	—	—	—	—	—	—	—	—	—	—
	5:00	—	2.93	—	—	—	—	—	—	—	—	—	—	—
	6:00	—	2.97	—	—	—	0.19	0.23	—	—	—	—	—	—
	7:00	—	3.00	—	—	—	0.19	0.23	—	—	—	—	—	—
8:00	0.30	3.03	—	—	—	0.18	0.23	—	—	—	—	—	—	

## 福島県環境放射線モニタリング・メッシュ調査結果について

平成23年5月2日

原子力災害現地対策本部(放射線班)

福島県災害対策本部(原子力班)

平成23年4月10日付け「福島県環境放射線モニタリング・メッシュ調査実施計画」に基づき実施した、空間線量率の調査結果は、以下のとおりです。

### 1. 調査結果の概要

#### (1) 調査実施日

平成23年4月12日～16日、29日

#### (2) 調査結果

##### ア 店舗、集会場、生活道路等に係るもの

方 部	地点数	調 査 月 日	最大値(μSv/h)	最小値(μSv/h)
県 北	317	4月13日～16日	川俣町山木屋 10.7	福島市土湯温泉町 0.16
県 中	444	4月12日～14日	田村市都路町 2.6	郡山市湖南町、天栄村良 0.12
県 南	222	4月13日、14日	白河市大信隈戸 1.8	矢祭町下関河内 0.12
会 津	339	4月15日	会津若松市河東町 0.88	西会津町、金山町、昭和村 0.090
南会津	130	4月15日、16日	南会津町和泉田 他 0.20	南会津町伊与戸 0.040
相 双	192	4月12日、13日	浪江町昼曾根 44.8	南相馬市鹿島区 0.18
いわき	221	4月12日～14日	いわき市小川町 2.8	いわき市岩間町 0.14
計	1,865	4月12日～16日	浪江町昼曾根 44.8	南会津町伊与戸 0.040

##### イ 高校、都市公園等に係るもの

種 別	地点数	調 査 月 日	最大値(μSv/h)	最小値(μSv/h)
高 校、 専修学校	117	4月12日～16日 4月29日	浪江高校津島校 28.7	只見高校 0.08
施設、幼稚園、 保育園	7	4月12日～14日	福島市肢体不自由児 通園療育センター 3.0	和保育園 0.27
都市公園	735	4月12日～16日	信夫山子供の森公園、 新浜公園 4.0	大川ふるさと 公園 0.10
計	859	4月12日～29日	浪江高校津島校 28.7	只見高校 0.08

※ 調査地点数は、調査実施計画における調査地点数2,757地点のうち、地震・津波等の影響で調査ができなかった33地点を除く地点。

## 2 空間線量率マップの作成

県内の広域的な線量率の分布状況を明らかにするために、調査結果をソフトウェアで処理し、空間線量率マップを作成した。

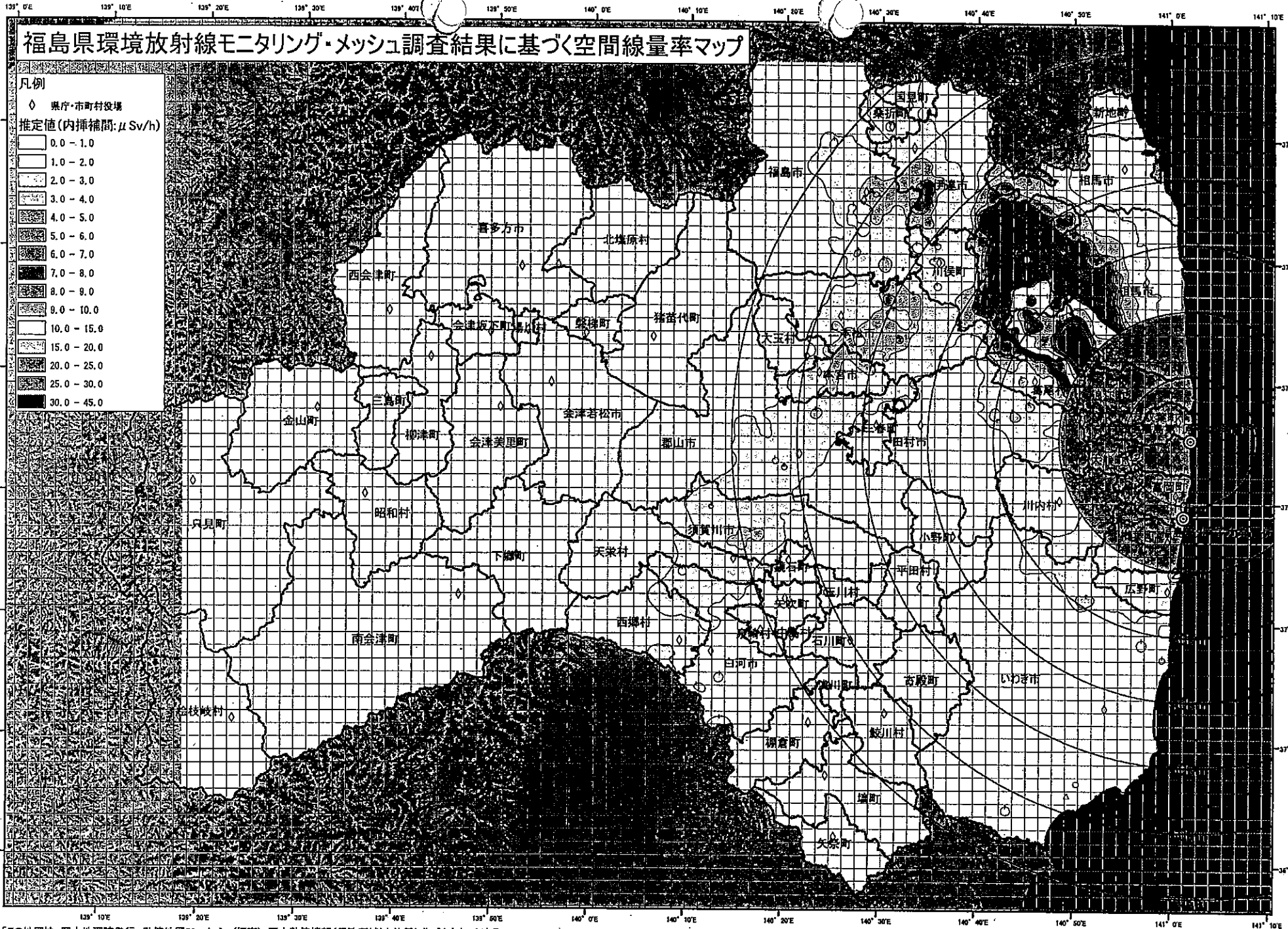
なお、この空間線量率マップは、地表沈着の空間線量率への寄与が地表の形態により異なると考えられることから、地表の形態の影響を受けにくい、主に舗装面の調査地点のデータである「ア 店舗、集会場、生活道路等に係るもの」に基づき等値線図を記載したもの及び主に未舗装面の調査地点のデータである「イ 高校、都市公園等に係るもの」に基づきプロットを記載したものの2種類を作成した。

(別図) 舗装面：「福島県環境放射線モニタリング・メッシュ調査に基づく空間線量率マップ」

未舗装面：「福島県環境放射線モニタリング・高校・都市公園等調査に基づく空間線量率マップ」

## 3 今後の取扱い

今後は、福島第一原子力発電所からの放射性物質の放出状況や他のモニタリング結果等を考慮し、必要に応じて再調査を実施し、新たに空間線量率マップを作成する。




「この地図は、国土地理院発行、数値地図50mメッシュ(標高)、国土数値情報(行政区域)を使用し作成したものである。」  
 ※測定地点間の補正については、比例配分により内挿補間している。  
 ※実測値がない部分については、補間できないため色塗りがされていない。

測定日: 2011年4月12日~4月16日  
 測定機関: 福島県





# 福島県環境放射線モニタリング・高校・都市公園等調査に基づく空間線量率マップ



「この地図は、国土地理院発行、数値地図50mメッシュ(標高)、国土数値情報(行政区域)を使用し作成したものである。」

測定日:2011年4月12日~4月16日, 4月29日  
測定機関:福島県

